



УКРАЇНА

РІШЕННЯ

третьої сесії восьмого скликання Новомиргородської міської ради
Кіровоградської області

від "29" січня 2021 року

№ 57

м. Новомиргород

**Про надання дозволу на розробку
проекту землеустрою щодо відведення
земельних ділянок в приватну власність
громадянину Сосницькому Олександр Олександровичу**

Розглянувши заяву громадянина Сосницького Олександра Олександровича про надання дозволу на розробку проекту землеустрою щодо відведення земельних ділянок в приватну власність, керуючись статтею 26 Закону України «Про місцеве самоврядування в Україні», статтями 12, 81, 118, 121, 125 Земельного кодексу України,

СЕСІЯ МІСЬКОЇ РАДИ

ВИРІШИЛА:

1. Надати громадянину Сосницькому Олександр Олександровичу, жителю м. Новомиргород (вул. Андрія Гурічева, 37/6 кв. 65), дозвіл на розробку проекту землеустрою щодо відведення земельних ділянок в приватну власність орієнтовною загальною площею 0,2200 га, в тому числі:

- 0,1000 га забудованих земель під житловою забудовою одно- та двоповерховою, для будівництва та обслуговування жилого будинку, господарських будівель та споруд (присадибна ділянка), яка розташована за адресою: м. Новомиргород, вул. Гребешівка, Новомиргородського району Кіровоградської області, за рахунок земель житлової та громадської забудови, що перебувають у запасі на території Новомиргородської міської ради;

- 0,1200 га ріллі, для індивідуального садівництва, яка розташована за адресою: м. Новомиргород, вул. Гребешівка Новомиргородського району, Кіровоградської області, за рахунок земель сільськогосподарського призначення, що перебувають у запасі на території Новомиргородської міської ради;

2. Якщо при встановленні меж земельної ділянки будуть виявлені розбіжності в даних земельної ділянки, то фактичний остаточний розмір земельної ділянки буде затверджено сесією міської ради додатково.

3. Контроль за виконанням даного рішення покласти на комісію з питань землеустрою, житлово-комунального господарства, розвитку підприємництва, навколишнього середовища та благоустрою.

Міський голова



І.Забажан



УКРАЇНА

РІШЕННЯ

третьої сесії восьмого скликання Новомиргородської міської ради
Кіровоградської області

від "29" січня 2021 року

№ 58

м. Новомиргород

Про надання дозволу на розробку проекту землеустрою щодо відведення земельної ділянки в приватну власність громадянці Євсєєвій Наталії Ігорівні

Розглянувши заяву громадянки Євсєєвої Наталії Ігорівни про надання дозволу на розробку проекту землеустрою щодо відведення земельної ділянки в приватну власність, керуючись статтею 26 Закону України «Про місцеве самоврядування в Україні», статтями 12, 81, 118, 121, 125 Земельного кодексу України,

СЕСІЯ МІСЬКОЇ РАДИ


ВИРШИЛА:

1. Надати громадянці Євсєєвій Наталії Ігорівні, жительці м. вомиргород (вул. Кібальчича, 21 кв. 35), дозвіл на розробку проекту землеустрою щодо відведення земельної ділянки в приватну власність орієнтовною площею 0,0420 га ріллі, для ведення індивідуального садівництва, яка розташована за адресою: м. Новомиргород, вул. Транспортна, 26 Новомиргородського району Кіровоградської області, за рахунок земель сільськогосподарського призначення, що перебувають у запасі на території Новомиргородської міської ради.

2. Якщо при встановленні меж земельної ділянки будуть виявлені розбіжності в даних земельної ділянки, то фактичний остаточний розмір земельної ділянки буде затверджено сесією міської ради додатково.

3. Контроль за виконанням даного рішення покласти на комісію з питань землеустрою, екології та надрокористування.

Міський голова



І.Забажан



УКРАЇНА

Р І Ш Е Н Н Я

третьої сесії восьмого скликання Новомиргородської міської ради
Кіровоградської області

від "29" січня 2021 року

№ 59

м. Новомиргород

**Про надання дозволу на розробку
проекту землеустрою щодо відведення
земельних ділянок в приватну власність
громадянці Подурець Оксані Миколаївні**

Розглянувши заяву громадянки Подурець Оксані Миколаївни про надання дозволу на розробку проекту землеустрою щодо відведення земельних ділянок в приватну власність, керуючись статтею 26 Закону України «Про місцеве самоврядування в Україні», статтями 12, 81, 118, 121, 125 Земельного кодексу України,

СЕСІЯ МІСЬКОЇ РАДИ

ВИРІШИЛА:

1. Надати громадянці Подурець Оксані Миколаївні, жительці м. Новомиргород (вул. Соборності, 289), дозвіл на розробку проекту землеустрою щодо відведення земельних ділянок в приватну власність орієнтовною загальною площею 0,1157 га, в тому числі:

- 0,1000 га забудованих земель під житловою забудовою одно- та двоповерховою, для будівництва та обслуговування жилого будинку, господарських будівель та споруд (присадибна ділянка), яка розташована за адресою: м. Новомиргород, вул. Соборності, 287, Новомиргородського району Кіровоградської області, за рахунок земель житлової та громадської забудови, що перебувають у запасі на території Новомиргородської міської ради;

- 0,0157 га ріллі, для індивідуального садівництва, яка розташована за адресою: м. Новомиргород, вул. Соборності, 287 Новомиргородського району, Кіровоградської області, за рахунок земель сільськогосподарського призначення, що перебувають у запасі на території Новомиргородської міської ради;

2. Якщо при встановленні меж земельної ділянки будуть виявлені розбіжності в даних земельної ділянки, то фактичний остаточний розмір земельної ділянки буде затверджено сесією міської ради додатково.

3. Контроль за виконанням даного рішення покласти на комісію з питань землеустрою, житлово-комунального господарства, розвитку підприємництва, навколишнього середовища та благоустрою.

Міський голова



[Handwritten signature]

І. Забажан



УКРАЇНА

Р І Ш Е Н Н Я

третьої сесії восьмого скликання Новомиргородської міської ради
Кіровоградської області

від "29" січня 2021 року

№ 60

м. Новомиргород

Про надання дозволу на розробку проекту землеустрою щодо відведення земельної ділянки в приватну власність громадянину Рябошапці Володимиру Івановичу

Розглянувши заяву громадянина Рябошапки Володимира Івановича про надання дозволу на розробку проекту землеустрою щодо відведення земельної ділянки в приватну власність, керуючись статтею 26 Закону України «Про місцеве самоврядування в Україні», статтями 12, 81, 118, 121, 125 Земельного кодексу України,

СЕСІЯ МІСЬКОЇ РАДИ

ВИРІШИЛА:

1. Надати громадянину Рябошапці Володимиру Івановичу, жителю м. Новомиргород (вул. П. Біби, 67), дозвіл на розробку проекту землеустрою щодо відведення земельної ділянки в приватну власність орієнтовною площею 0,1600 га ріллі, для ведення особистого селянського господарства, яка розташована за адресою: м. Новомиргород, вул. Нижньовигінна, 11 Новомиргородського району Кіровоградської області, за рахунок земель сільськогосподарського призначення, що перебувають у запасі на території Новомиргородської міської ради.

2. Якщо при встановленні меж земельної ділянки будуть виявлені розбіжності в даних земельної ділянки, то фактичний остаточний розмір земельної ділянки буде затверджено сесією міської ради додатково.

3. Контроль за виконанням даного рішення покласти на комісію з питань землеустрою, екології та надрокористування.

Міський голова



І.Забажан



УКРАЇНА

Р І Ш Е Н Н Я

третьої сесії восьмого скликання Новомиргородської міської ради
Кіровоградської області

від "29" січня 2021 року

№ 61

м. Новомиргород

Про надання дозволу на розробку проекту землеустрою щодо відведення земельної ділянки в приватну власність громадянина Завальнюку Миколі Леонтійовичу

Розглянувши заяву громадянина Завальнюка Миколи Леонтійовича про надання дозволу на розробку проекту землеустрою щодо відведення земельної ділянки в приватну власність, керуючись статтею 26 Закону України «Про місцеве самоврядування в Україні», статтями 12, 81, 118, 121, 125 Земельного кодексу України,

СЕСІЯ МІСЬКОЇ РАДИ

ВИРІШИЛА:

1. Надати громадянину Завальнюку Миколі Леонтійовичу, жителю м. Новомиргород (вул. Затишна, 28), дозвіл на розробку проекту землеустрою щодо відведення земельної ділянки в приватну власність орієнтовною площею 0,2670 га ріллі, для ведення особистого селянського господарства, яка розташована за адресою: м. Новомиргород, вул. Затишна, 28 Новомиргородського району Кіровоградської області, за рахунок земель сільськогосподарського призначення, що перебувають у запасі на території Новомиргородської міської ради.

2. Якщо при встановленні меж земельної ділянки будуть виявлені розбіжності в даних земельної ділянки, то фактичний остаточний розмір земельної ділянки буде затверджено сесією міської ради додатково.

3. Контроль за виконанням даного рішення покласти на комісію з питань землеустрою, екології та надрокористування.

Міський голова

І.Забажан



УКРАЇНА

РІШЕННЯ

третьої сесії восьмого скликання Новомиргородської міської ради
Кіровоградської області

від "29" січня 2021 року

№ 62

м. Новомиргород

Про надання дозволу на розробку проекту землеустрою щодо відведення земельної ділянки в приватну власність громадянці Слободніченко Тамарі Василівні

Розглянувши заяву громадянки Слободніченко Тамари Василівни про надання дозволу на розробку проекту землеустрою щодо відведення земельної ділянки в приватну власність, керуючись статтею 26 Закону України «Про місцеве самоврядування в Україні», статтями 12, 81, 118, 121, 125 Земельного кодексу України,

СЕСІЯ МІСЬКОЇ РАДИ

ВИРІШИЛА:

1. Надати громадянці Слободніченко Тамарі Василівні, жительці м. Новомиргород (вул. Зоряна, 64), дозвіл на розробку проекту землеустрою щодо відведення земельної ділянки в приватну власність орієнтовною площею 0,2941 га ріллі, для ведення особистого селянського господарства, яка розташована за адресою: м. Новомиргород, вул. Зоряна, 64 Новомиргородського району Кіровоградської області, за рахунок земель сільськогосподарського призначення, що перебувають у запасі на території Новомиргородської міської ради.

2. Якщо при встановленні меж земельної ділянки будуть виявлені розбіжності в даних земельної ділянки, то фактичний остаточний розмір земельної ділянки буде затверджено сесією міської ради додатково.

3. Контроль за виконанням даного рішення покласти на комісію з питань землеустрою, екології та надрокористування.

Міський голова



І.Забажан



УКРАЇНА

Р І Ш Е Н Н Я

третьої сесії восьмого скликання Новомиргородської міської ради
Кіровоградської області

від "29" січня 2021 року

№ 63

м. Новомиргород

**Про надання дозволу на розробку
проекту землеустрою щодо відведення
земельної ділянки в приватну власність
громадянину Грибенку Геннадію Олексійовичу**

Розглянувши заяву громадянина Грибенка Геннадія Олексійовича про надання дозволу на розробку проекту землеустрою щодо відведення земельної ділянки в приватну власність, керуючись статтею 26 Закону України «Про місцеве самоврядування в Україні», статтями 12, 81, 118, 121, 125 Земельного кодексу України,

СЕСІЯ МІСЬКОЇ РАДИ

ВИРІШИЛА:

1. Надати громадянину Грибенку Геннадію Олексійовичу, жителю м. Новомиргород (вул. Степана Кожум'яки, 18), дозвіл на розробку проекту землеустрою щодо відведення земельної ділянки в приватну власність орієнтовною площею 0,0152 га ріллі, для ведення індивідуального садівництва, яка розташована за адресою: м. Новомиргород, вул. Степана Кожум'яки, 18 Новомиргородського району Кіровоградської області, за рахунок земель сільськогосподарського призначення, що перебувають у запасі на території Новомиргородської міської ради.

2. Якщо при встановленні меж земельної ділянки будуть виявлені розбіжності в даних земельної ділянки, то фактичний остаточний розмір земельної ділянки буде затверджено сесією міської ради додатково.

3. Контроль за виконанням даного рішення покласти на комісію з питань землеустрою, екології та надрокористування.

Міський голова



І. Забажан



УКРАЇНА

Р І Ш Е Н Н Я

третьої сесії восьмого скликання Новомиргородської міської ради
Кіровоградської області

від "29" січня 2021 року

№ 64

м. Новомиргород

Про надання дозволу на розробку проекту землеустрою щодо відведення земельної ділянки в приватну власність громадянці Присяжній Руслані Казимирівні

Розглянувши заяву громадянки Присяжної Руслани Казимирівни про надання дозволу на розробку проекту землеустрою щодо відведення земельної ділянки в приватну власність, керуючись статтею 26 Закону України «Про місцеве самоврядування в Україні», статтями 12, 81, 118, 121, 125 Земельного кодексу України,

СЕСІЯ МІСЬКОЇ РАДИ


ВИРІШИЛА:

1. Надати громадянці Присяжній Руслані Казимирівні, жительці м. Новомиргород (вул. Григорія Тайга, 4 кв. 52), дозвіл на розробку проекту землеустрою щодо відведення земельної ділянки в приватну власність орієнтовною площею 0,0560 га ріллі, для ведення індивідуального садівництва, яка розташована за адресою: м. Новомиргород, пров. Чкалова Новомиргородського району Кіровоградської області, за рахунок земель сільськогосподарського призначення, що перебувають у запасі на території Новомиргородської міської ради.

2. Якщо при встановленні меж земельної ділянки будуть виявлені розбіжності в даних земельної ділянки, то фактичний остаточний розмір земельної ділянки буде затверджено сесією міської ради додатково.

3. Контроль за виконанням даного рішення покласти на комісію з питань землеустрою, екології та надрокористування.

Міський голова



I. Забажан
І. Забажан



УКРАЇНА

Р І Ш Е Н Н Я

третьої сесії восьмого скликання Новомиргородської міської ради
Кіровоградської області

від "29" січня 2021 року

№ 65

м. Новомиргород

Про надання дозволу на розробку проекту землеустрою щодо відведення земельної ділянки в приватну власність громадянці Манько Олені Григорівні

Розглянувши заяву громадянки Манько Олені Григорівні про надання дозволу на розробку проекту землеустрою щодо відведення земельної ділянки в приватну власність, керуючись статтею 26 Закону України «Про місцеве самоврядування в Україні», статтями 12, 81, 118, 121, 125 Земельного кодексу України,

СЕСІЯ МІСЬКОЇ РАДИ

ВИРІШИЛА:

1. Надати громадянці Манько Олені Григорівні, жительці м. Новомиргород (вул. Соборності, 220), дозвіл на розробку проекту землеустрою щодо відведення земельної ділянки в приватну власність орієнтовною площею 0,1000 га ріллі, для ведення індивідуального садівництва, яка розташована за адресою: м. Новомиргород, вул. Франка, 33 Новомиргородського району Кіровоградської області, за рахунок земель сільськогосподарського призначення, що перебувають у запасі на території Новомиргородської міської ради.
2. Якщо при встановленні меж земельної ділянки будуть виявлені розбіжності в даних земельної ділянки, то фактичний остаточний розмір земельної ділянки буде затверджено сесією міської ради додатково.
3. Контроль за виконанням даного рішення покласти на комісію з питань землеустрою, екології та надрокористування.

Міський голова



І.Забажан



УКРАЇНА

Р І Ш Е Н Н Я

третьої сесії восьмого скликання Новомиргородської міської ради
Кіровоградської області

від "29" січня 2021 року

№ 66

м. Новомиргород

Про надання дозволу на розробку проекту землеустрою щодо відведення земельної ділянки в приватну власність громадянці Пірко Ларисі Віталіївні

Розглянувши заяву громадянки Пірко Лариси Віталіївни про надання дозволу на розробку проекту землеустрою щодо відведення земельної ділянки в приватну власність, керуючись статтею 26 Закону України «Про місцеве самоврядування в Україні», статтями 12, 81, 118, 121, 125 Земельного кодексу України,

СЕСІЯ МІСЬКОЇ РАДИ

ВИРІШИЛА:

1. Надати громадянці Пірко Ларисі Віталіївні, жительці м. Новомиргород (вул. Франка, 69), дозвіл на розробку проекту землеустрою щодо відведення земельної ділянки в приватну власність орієнтовною площею 0,0842 га ріллі, для ведення індивідуального садівництва, яка розташована за адресою: м. Новомиргород, вул. Франка, 69 Новомиргородського району Кіровоградської області, за рахунок земель сільськогосподарського призначення, що перебувають у запасі на території Новомиргородської міської ради.

2. Якщо при встановленні меж земельної ділянки будуть виявлені розбіжності в даних земельної ділянки, то фактичний остаточний розмір земельної ділянки буде затверджено сесією міської ради додатково.

3. Контроль за виконанням даного рішення покласти на комісію з питань землеустрою, екології та надзорного контролю.

Міський голова



І.Забажан



УКРАЇНА

Р І Ш Е Н Н Я

третьої сесії восьмого скликання Новомиргородської міської ради
Кіровоградської області

від "29" січня 2021 року

№ 67

м. Новомиргород

Про надання дозволу на розробку проекту землеустрою щодо відведення земельної ділянки в приватну власність громадянці Височин Людмилі Семенівні

Розглянувши заяву громадянки Височин Людмили Семенівни про надання дозволу на розробку проекту землеустрою щодо відведення земельної ділянки в приватну власність, керуючись статтею 26 Закону України «Про місцеве самоврядування в Україні», статтями 12, 81, 118, 121, 125 Земельного кодексу України,

СЕСІЯ МІСЬКОЇ РАДИ

ВИРІШИЛА:

1. Надати громадянці Височин Людмилі Семенівні, жительці м. Новомиргород (вул. Маяковського, 38 кв. 60), дозвіл на розробку проекту землеустрою щодо відведення земельної ділянки в приватну власність орієнтовною площею 0,0600 га забудованих земель під житловою забудовою одно- та двоповерховою, для будівництва та обслуговування жилого будинку, господарських будівель та споруд (присадибна ділянка), яка розташована за адресою: м. Новомиргород, вул. Дачна, 156, Новомиргородського району Кіровоградської області, за рахунок земель житлової та громадської забудови, що перебувають у запасі на території Новомиргородської міської ради.

2. Якщо при встановленні меж земельної ділянки будуть виявлені розбіжності в даних земельної ділянки, то фактичний остаточний розмір земельної ділянки буде затверджено сесією міської ради додатково.

3. Контроль за виконанням даного рішення покласти на комісію з питань землеустрою, екології та надрокористування.

Міський голова



І. Забажан



УКРАЇНА

Р І Ш Е Н Н Я

третьої сесії восьмого скликання Новомиргородської міської ради
Кіровоградської області

від "29" січня 2021 року

№ 68

м. Новомиргород

**Про надання дозволу на виготовлення
технічної документації із землеустрою
щодо встановлення (відновлення) меж
земельної ділянки в натурі (на місцевості)
громадянину Зайцеву Олегу Миколайовичу**

Розглянувши заяву громадянина Зайцева Олега Миколайовича про надання дозволу на виготовлення технічної документації із землеустрою щодо встановлення (відновлення) меж земельної ділянки в натурі (на місцевості), керуючись статтею 26 Закону України "Про місцеве самоврядування в Україні", статтями 12, 81, 118, 125 Земельного кодексу України,

СЕСІЯ МІСЬКОЇ РАДИ

ВИРІШИЛА:

1. Надати громадянину Зайцеву Олегу Миколайовичу, жителю м. Новомиргород (вул. Виноградівська, 7) дозвіл на виготовлення технічної документації із землеустрою щодо встановлення (відновлення) меж земельної ділянки в натурі (на місцевості) загальною площею 0,0804 га, забудованих земель під житловою забудовою одно- та двоповерховою, для будівництва та обслуговування жилого будинку, господарських будівель та споруд (присадибна ділянка), яка розташована за адресою: м. Новомиргород, вул. Виноградівська, 7 Новомиргородського району, Кіровоградської області, за рахунок земель житлової та громадської забудови, що перебувають у запасі на території Новомиргородської міської ради.

2. Якщо при встановленні меж земельної ділянки будуть виявлені розбіжності в даних земельної ділянки, то фактичний остаточний розмір земельної ділянки буде затверджено сесією міської ради додатково.

3. Контроль за виконанням даного рішення покласти на комісію з питань землеустрою, екології та надрокористування.

Міський голова



І. Забажан



УКРАЇНА

Р І Ш Е Н Н Я

третьої сесії восьмого скликання Новомиргородської міської ради
Кіровоградської області

від "29" січня 2021 року

№ 69

м. Новомиргород

Про надання дозволу на виготовлення технічної документації із землеустрою щодо встановлення (відновлення) меж земельної ділянки в натурі (на місцевості) громадянці Копач Ірині Анатоліївни

Розглянувши заяву громадянки Копач Ірини Анатоліївни про надання дозволу на виготовлення технічної документації із землеустрою щодо встановлення (відновлення) меж земельної ділянки в натурі (на місцевості), керуючись статтею 26 Закону України "Про місцеве самоврядування в Україні", статтями 12, 81, 118, 125 Земельного кодексу України,

СЕСІЯ МІСЬКОЇ РАДИ

ВИРІШИЛА:

1. Надати громадянці Копач Ірині Анатоліївни, жительці м. Новомиргород (вул. Глібова, 18) дозвіл на виготовлення технічної документації із землеустрою щодо встановлення (відновлення) меж земельної ділянки в натурі (на місцевості) загальною площею 0,1000 га, забудованих земель під житловою забудовою одно- та двоповерховою, для будівництва та обслуговування жилого будинку, господарських будівель та споруд (присадибна ділянка), яка розташована за адресою: м. Новомиргород, вул. Глібова, 18 Новомиргородського району, Кіровоградської області, за рахунок земель житлової та громадської забудови, що перебувають у запасі на території Новомиргородської міської ради.

2. Якщо при встановленні меж земельної ділянки будуть виявлені розбіжності в даних земельної ділянки, то фактичний остаточний розмір земельної ділянки буде затверджено сесією міської ради додатково.

3. Контроль за виконанням даного рішення покласти на комісію з питань землеустрою, екології та надрокористування.

Міський голова



І.Забажан



УКРАЇНА

Р І Ш Е Н Н Я

третьої сесії восьмого скликання Новомиргородської міської ради
Кіровоградської області

від "29" січня 2021 року

№ 70

м. Новомиргород

**Про надання дозволу на виготовлення
технічної документації із землеустрою
щодо встановлення (відновлення) меж
земельної ділянки в натурі (на місцевості)
громадянину Кушнірову Вадиму Володимировичу**

Розглянувши заяву громадянина Кушнірова Вадима Володимировича про надання дозволу на виготовлення технічної документації із землеустрою щодо встановлення (відновлення) меж земельної ділянки в натурі (на місцевості), керуючись статтею 26 Закону України "Про місцеве самоврядування в Україні", статтями 12, 81, 118, 125 Земельного кодексу України,

СЕСІЯ МІСЬКОЇ РАДИ

ВИРІШИЛА:

1. Надати громадянину Кушнірову Вадиму Володимировичу, жителю м. Новомиргород (вул. Черняхівського, 7) дозвіл на виготовлення технічної документації із землеустрою щодо встановлення (відновлення) меж земельної ділянки в натурі (на місцевості) загальною площею 0,1000 га, забудованих земель під житловою забудовою одно- та двоповерховою, для будівництва та обслуговування жилого будинку, господарських будівель та споруд (присадибна ділянка), яка розташована за адресою: м. Новомиргород, вул. Черняхівського, 7 Новомиргородського району, Кіровоградської області, за рахунок земель житлової та громадської забудови, що перебувають у запасі на території Новомиргородської міської ради.

2. Якщо при встановленні меж земельної ділянки будуть виявлені розбіжності в даних земельної ділянки, то фактичний остаточний розмір земельної ділянки буде затверджено сесією міської ради додатково.

3. Контроль за виконанням даного рішення покласти на комісію з питань землеустрою, екології та надрокористування.

Міський голова



І.Забажан



УКРАЇНА

Р І Ш Е Н Н Я

третьої сесії восьмого скликання Новомиргородської міської ради
Кіровоградської області

від "29" січня 2021 року

№ 71

м. Новомиргород

**Про надання дозволу на виготовлення
технічної документації із землеустрою
щодо встановлення (відновлення) меж
земельної ділянки в натурі (на місцевості)
громадянці Слободніченко Тамарі Василівні**

Розглянувши заяву громадянки Слободніченко Тамари Василівни про надання дозволу на виготовлення технічної документації із землеустрою щодо встановлення (відновлення) меж земельної ділянки в натурі (на місцевості), керуючись статтею 26 Закону України "Про місцеве самоврядування в Україні", статтями 12, 81, 118, 125 Земельного кодексу України,

СЕСІЯ МІСЬКОЇ РАДИ

ВИРІШИЛА:

1. Надати громадянці Слободніченко Тамарі Василівні, жительці м. Новомиргород (вул. Питомник, 25/1) дозвіл на виготовлення технічної документації із землеустрою щодо встановлення (відновлення) меж земельної ділянки в натурі (на місцевості) загальною площею 0,1000 га, забудованих земель під житловою забудовою одно- та двоповерховою, для будівництва та обслуговування жилого будинку, господарських будівель та споруд (присадибна ділянка), яка розташована за адресою: м. Новомиргород, вул. Зоряна, 64 Новомиргородського району, Кіровоградської області, за рахунок земель житлової та громадської забудови, що перебувають у запасі на території Новомиргородської міської ради.

2. Якщо при встановленні меж земельної ділянки будуть виявлені розбіжності в даних земельної ділянки, то фактичний остаточний розмір земельної ділянки буде затверджено сесією міської ради додатково.

3. Контроль за виконанням даного рішення покласти на комісію з питань землеустрою, екології та надзорно-виконавчого контролю.

Міський голова



І.Забжан



УКРАЇНА

Р І Ш Е Н Н Я

третьої сесії восьмого скликання Новомиргородської міської ради
Кіровоградської області

від "29" січня 2021 року

№ 72

м. Новомиргород

**Про надання дозволу на виготовлення
технічної документації із землеустрою
щодо встановлення (відновлення) меж
земельної ділянки в натурі (на місцевості)
громадянці Пірко Ларисі Віталіївни**

Розглянувши заяву громадянки Пірко Ларисі Віталіївни про надання дозволу на виготовлення технічної документації із землеустрою щодо встановлення (відновлення) меж земельної ділянки в натурі (на місцевості), керуючись статтею 26 Закону України "Про місцеве самоврядування в Україні", статтями 12, 81, 118, 125 Земельного кодексу України,

СЕСІЯ МІСЬКОЇ РАДИ

ВИРІШИЛА:

1. Надати громадянці Пірко Ларисі Віталіївни, жительці м. Новомиргород (вул. Франка, 69) дозвіл на виготовлення технічної документації із землеустрою щодо встановлення (відновлення) меж земельної ділянки в натурі (на місцевості) загальною площею 0,1000 га, забудованих земель під житловою забудовою одно - та двоповерховою, для будівництва та обслуговування жилого будинку, господарських будівель та споруд (присадибна ділянка), яка розташована за адресою: м. Новомиргород, вул. Франка, 69 Новомиргородського району, Кіровоградської області, за рахунок земель житлової та громадської забудови, що перебувають у запасі на території Новомиргородської міської ради.

2. Якщо при встановленні меж земельної ділянки будуть виявлені розбіжності в даних земельної ділянки, то фактичний остаточний розмір земельної ділянки буде затверджено сесією міської ради додатково.

3. Контроль за виконанням даного рішення покласти на комісію з питань землеустрою, екології та надзорного контролю.

Міський голова



І.Забжан



УКРАЇНА

Р І Ш Е Н Н Я

третьої сесії восьмого скликання Новомиргородської міської ради
Кіровоградської області

від "29" січня 2021 року

№ 73

м. Новомиргород

**Про надання дозволу на виготовлення
технічної документації із землеустрою
щодо встановлення (відновлення) меж
земельної ділянки в натурі (на місцевості)
громадянину Степанову Юрію Володимировичу**

Розглянувши заяву громадянина Степанова Юрія Володимировича про надання дозволу на виготовлення технічної документації із землеустрою щодо встановлення (відновлення) меж земельної ділянки в натурі (на місцевості), керуючись статтею 26 Закону України "Про місцеве самоврядування в Україні", статтями 12, 81, 118, 125 Земельного кодексу України,

СЕСІЯ МІСЬКОЇ РАДИ

ВИРІШИЛА:

1. Надати громадянину Степанову Юрію Володимировичу, жителю м. Новомиргород (вул. Маяковського, 38 кв. 65) дозвіл на виготовлення технічної документації із землеустрою щодо встановлення (відновлення) меж земельної ділянки в натурі (на місцевості) загальною площею 0,0434 га, забудованих земель під житловою забудовою одно- та двоповерховою, для будівництва та обслуговування жилого будинку, господарських будівель та споруд (присадибна ділянка), яка розташована за адресою: м. Новомиргород, пров. Павлуценків, 21 Новомиргородського району, Кіровоградської області, за рахунок земель житлової та громадської забудови, що перебувають у запасі на території Новомиргородської міської ради.

2. Якщо при встановленні меж земельної ділянки будуть виявлені розбіжності в даних земельної ділянки, то фактичний остаточний розмір земельної ділянки буде затверджено сесією міської ради додатково.

3. Контроль за виконанням даного рішення покласти на комісію з питань землеустрою, екології та надрокористування.

Міський голова



І.Забажан



УКРАЇНА

Р І Ш Е Н Н Я

третьої сесії восьмого скликання Новомиргородської міської ради
Кіровоградської області

від "29" січня 2021 року

№ 74

м. Новомиргород

**Про надання дозволу на виготовлення
технічної документації із землеустрою
щодо встановлення (відновлення) меж
земельної ділянки в натурі (на місцевості)
громадянину Завальнюку Миколі Леонтійовичу**

Розглянувши заяву громадянина Завальнюка Миколи Леонтійовича про надання дозволу на виготовлення технічної документації із землеустрою щодо встановлення (відновлення) меж земельної ділянки в натурі (на місцевості), керуючись статтею 26 Закону України "Про місцеве самоврядування в Україні", статтями 12, 81, 118, 125 Земельного кодексу України,

СЕСІЯ МІСЬКОЇ РАДИ

ВИРІШИЛА:

1. Надати громадянину Завальнюку Миколі Леонтійовичу, жителю м. Новомиргород (вул. Затишна, 28) дозвіл на виготовлення технічної документації із землеустрою щодо встановлення (відновлення) меж земельної ділянки в натурі (на місцевості) загальною площею 0,1000 га, забудованих земель під житловою забудовою одно- та двоповерховою, для будівництва та обслуговування жилого будинку, господарських будівель та споруд (присадибна ділянка), яка розташована за адресою: м. Новомиргород, вул. Затишна, 28 Новомиргородського району, Кіровоградської області, за рахунок земель житлової та громадської забудови, що перебувають у запасі на території Новомиргородської міської ради.

2. Якщо при встановленні меж земельної ділянки будуть виявлені розбіжності в даних земельної ділянки, то фактичний остаточний розмір земельної ділянки буде затверджено сесією міської ради додатково.

3. Контроль за виконанням даного рішення покласти на комісію з питань землеустрою, екології та надрокористування.

Міський голова



І. Забажан



УКРАЇНА

Р І Ш Е Н Н Я

третьої сесії восьмого скликання Новомиргородської міської ради
Кіровоградської області

від "29" січня 2021 року

№ 75

м. Новомиргород

**Про надання дозволу на виготовлення
технічної документації із землеустрою
щодо встановлення (відновлення) меж
земельної ділянки в натурі (на місцевості)
громадянину Рябошапці Володимиру Івановичу**

Розглянувши заяву громадянина Рябошапки Володимира Івановича про надання дозволу на виготовлення технічної документації із землеустрою щодо встановлення (відновлення) меж земельної ділянки в натурі (на місцевості), керуючись статтею 26 Закону України "Про місцеве самоврядування в Україні", статтями 12, 81, 118, 125 Земельного кодексу України,

СЕСІЯ МІСЬКОЇ РАДИ

ВИРІШИЛА:

1. Надати громадянину Рябошапці Володимиру Івановичу, жителю м. Новомиргород (вул. П. Біби, 67) дозвіл на виготовлення технічної документації із землеустрою щодо встановлення (відновлення) меж земельної ділянки в натурі (на місцевості) загальною площею 0,1000 га, забудованих земель під житловою забудовою одно- та двоповерховою, для будівництва та обслуговування жилого будинку, господарських будівель та споруд (присадибна ділянка), яка розташована за адресою: м. Новомиргород, вул. Нижньовигінна, 11 Новомиргородського району, Кіровоградської області, за рахунок земель житлової та громадської забудови, що перебувають у запасі на території Новомиргородської міської ради.

2. Якщо при встановленні меж земельної ділянки будуть виявлені розбіжності в даних земельної ділянки, то фактичний остаточний розмір земельної ділянки буде затверджено сесією міської ради додатково.

3. Контроль за виконанням даного рішення покласти на комісію з питань землеустрою, екології та надрокористування.

Міський голова



І. Забажан



УКРАЇНА

Р І Ш Е Н Н Я

третьої сесії восьмого скликання Новомиргородської міської ради
Кіровоградської області

від "29" січня 2021 року

№ 76

м. Новомиргород

**Про надання дозволу на виготовлення
технічної документації із землеустрою
щодо встановлення (відновлення) меж
земельної ділянки в натурі (на місцевості)
громадянину Самарському Павлу Михайловичу**

Розглянувши заяву громадянина Самарського Павла Михайловича про надання дозволу на виготовлення технічної документації із землеустрою щодо встановлення (відновлення) меж земельної ділянки в натурі (на місцевості), керуючись статтею 26 Закону України "Про місцеве самоврядування в Україні", статтями 12, 81, 118, 125 Земельного кодексу України,

СЕСІЯ МІСЬКОЇ РАДИ

ВИРІШИЛА:

1. Надати громадянину Самарському Павлу Михайловичу, жителю м. Новомиргород (пров. Новосільський, 17) дозвіл на виготовлення технічної документації із землеустрою щодо встановлення (відновлення) меж земельної ділянки в натурі (на місцевості) загальною площею 0,0389 га, забудованих земель під житловою забудовою одно- та двоповерховою, для будівництва та обслуговування жилого будинку, господарських будівель та споруд (присадибна ділянка), яка розташована за адресою: м. Новомиргород, вул. Перемоги, 13/2 Новомиргородського району, Кіровоградської області, за рахунок земель житлової та громадської забудови, що перебувають у запасі на території Новомиргородської міської ради.

2. Якщо при встановленні меж земельної ділянки будуть виявлені розбіжності в даних земельної ділянки, то фактичний остаточний розмір земельної ділянки буде затверджено сесією міської ради додатково.

3. Контроль за виконанням даного рішення покласти на комісію з питань землеустрою, екології та надрокористування.

Міський голова



І. Забажан



УКРАЇНА

Р І Ш Е Н Н Я

третьої сесії восьмого скликання Новомиргородської міської ради
Кіровоградської області

від "29" січня 2021 року

№ 77

м. Новомиргород

Про передачу в приватну власність земельної ділянки громадянці Армаш Зінаїді Василівні

Розглянувши заяву громадянки Армаш Зінаїди Василівни про затвердження технічної документації із землеустрою щодо встановлення (відновлення) меж земельної ділянки в натурі (на місцевості) та передачу земельної ділянки у власність, керуючись статтею 26 Закону України «Про місцеве самоврядування в Україні», статтею 3 Закону України «Про порядок виділення в натурі (на місцевості) земельних ділянок власникам земельних часток (паїв)», пунктами 16, 17 Розділу X «Перехідні положення» Земельного кодексу України,

СЕСІЯ МІСЬКОЇ РАДИ

В И Р І Ш И Л А:

1. Затвердити технічну документацію із землеустрою щодо встановлення (відновлення) меж земельної ділянки в натурі (на місцевості) площею 7,0049 га для ведення товарного сільськогосподарського виробництва, на території Новомиргородської міської ради Кіровоградської області (за межами населеного пункту).

2. Передати громадянці Армаш Зінаїді Василівні, жительці с. Каніж Новоукраїнського району Кіровоградської області, в приватну власність земельну ділянку площею 7,0049 га ріллі, для ведення товарного сільськогосподарського виробництва, на території Новомиргородської міської ради Кіровоградської області (за межами населених пунктів), кадастровий номер земельної ділянки: 3523883200:03:000:3001.

3. Контроль за виконанням даного рішення покласти на комісію з питань землеустрою, житлово-комунального господарства, розвитку підприємництва, навколишнього середовища та благоустрою.

Міський голова



І. Забажан



УКРАЇНА

Р І Ш Е Н Н Я

третьої сесії восьмого скликання Новомиргородської міської ради
Кіровоградської області

від "29" січня 2021 року

№ 78

м. Новомиргород

Про передачу в приватну власність земельної ділянки громадянину Паршину Миколі Кириловичу

Розглянувши заяву громадянина Паршина Миколи Кириловича про затвердження технічної документації із землеустрою щодо встановлення (відновлення) меж земельної ділянки в натурі (на місцевості) та передачу земельної ділянки у власність, керуючись статтею 26 Закону України "Про місцеве самоврядування в Україні", статтями 12, 81, 118, 121, 125 Земельного кодексу України,

СЕСІЯ МІСЬКОЇ РАДИ

В И Р І Ш И Л А:

1. Затвердити технічну документацію із землеустрою щодо встановлення (відновлення) меж земельної ділянки в натурі (на місцевості) площею 0,0861 га для будівництва та обслуговування житлового будинку, господарських будівель та споруд (присадибна ділянка), яка знаходиться за адресою: м. Новомиргород, вул. Соборності, 80.

2. Передати громадянину Паршину Миколі Кириловичу, жителю м. Новомиргород (вул. Соборності, 80), в приватну власність земельну ділянку площею 0,0693 га, під житловою забудовою одно – та двоповерховою, для будівництва та обслуговування жилого будинку, господарських будівель і споруд (присадибна ділянка), яка розташована за адресою: м. Новомиргород, вул. Поповкіна, 7, за рахунок земель житлової та громадської забудови, що перебувають у запасі на території Новомиргородської міської ради, кадастровий номер земельної ділянки: 3523810100:50:133:0033.

3. Контроль за виконанням даного рішення покласти на комісію з питань землеустрою, екології та надрокористування.

Міський голова



І.Забажан



УКРАЇНА

Р І Ш Е Н Н Я

третьої сесії восьмого скликання Новомиргородської міської ради
Кіровоградської області

від "29" січня 2021 року

№ 79

м. Новомиргород

Про передачу в приватну власність земельної ділянки громадянину Данільченку Володимирі Олексійовичу

Розглянувши заяву громадянина Данільченка Володимира Олексійовича про затвердження технічної документації із землеустрою щодо встановлення (відновлення) меж земельної ділянки в натурі (на місцевості) та передачу земельної ділянки у власність, керуючись статтею 26 Закону України "Про місцеве самоврядування в Україні", статтями 12, 81, 118, 121, 125 Земельного кодексу України,

СЕСІЯ МІСЬКОЇ РАДИ

В И Р І Ш И Л А:

1. Затвердити технічну документацію із землеустрою щодо встановлення (відновлення) меж земельної ділянки в натурі (на місцевості) площею 0,0693 га для будівництва та обслуговування житлового будинку, господарських будівель та споруд (присадибна ділянка), яка знаходиться за адресою: м. Новомиргород, вул. Поповкіна, 7.

2. Передати громадянину Данільченку Володимирі Олексійовичу, жителю м. Новомиргород (вул. Маяковського, 18/8 кв. 12), в приватну власність земельну ділянку площею 0,0693 га, під житловою забудовою одно – та двоповерховою, для будівництва та обслуговування жилого будинку, господарських будівель і споруд (присадибна ділянка), яка розташована за адресою: м. Новомиргород, вул. Поповкіна, 7, за рахунок земель житлової та громадської забудови, що перебувають у запасі на території Новомиргородської міської ради, кадастровий номер земельної ділянки: 3523810100:50:084:0039.

3. Контроль за виконанням даного рішення покласти на комісію з питань землеустрою, екології та надрокористування.

Міський голова



І. Забажан



УКРАЇНА

Р І Ш Е Н Н Я

третьої сесії восьмого скликання Новомиргородської міської ради
Кіровоградської області

від "29" січня 2021 року

№ 80

м. Новомиргород

Про передачу в приватну власність земельної ділянки громадянці Євсєєвій Наталії Ігорівні

Розглянувши заяву громадянки Євсєєвої Наталії Ігорівни про затвердження технічної документації із землеустрою щодо встановлення (відновлення) меж земельної ділянки в натурі (на місцевості) та передачу земельної ділянки у власність, керуючись статтею 26 Закону України "Про місцеве самоврядування в Україні", статтями 12, 81, 118, 121, 125 Земельного кодексу України,

СЕСІЯ МІСЬКОЇ РАДИ

В И Р І Ш И Л А:

1. Затвердити технічну документацію із землеустрою щодо встановлення (відновлення) меж земельної ділянки в натурі (на місцевості) площею 0,1000 га для будівництва та обслуговування житлового будинку, господарських будівель та споруд (присадибна ділянка), яка знаходиться за адресою: м. Новомиргород, вул. Транспортна, 26.

2. Передати громадянці Євсєєвій Наталії Ігорівні, жительці м. Київ (вул. Миколи Кибальчича, 21 кв. 35), в приватну власність земельну ділянку площею 0,1000 га, під житловою забудовою одно – та двоповерховою, для будівництва та обслуговування жилого будинку, господарських будівель і споруд (присадибна ділянка), яка розташована за адресою: м. Новомиргород, вул. Транспортна, 26, за рахунок земель житлової та громадської забудови, що перебувають у запасі на території Новомиргородської міської ради, кадастровий номер земельної ділянки: 3523810100:50:017:0035.

3. Контроль за виконанням даного рішення покласти на комісію з питань землеустрою, екології та надкористування.

Міський голова



І.Забажан



УКРАЇНА

Р І Ш Е Н Н Я

третьої сесії восьмого скликання Новомиргородської міської ради
Кіровоградської області

від "29" січня 2021 року

№ 81

м. Новомиргород

Про передачу в приватну власність земельної ділянки громадянці Бойко Марії Спиридонівні

Розглянувши заяву громадянки Бойко Марії Спиридонівни про затвердження технічної документації із землеустрою щодо встановлення (відновлення) меж земельної ділянки в натурі (на місцевості) та передачу земельної ділянки у власність, керуючись статтею 26 Закону України "Про місцеве самоврядування в Україні", статтями 12, 81, 118, 121, 125 Земельного кодексу України,

СЕСІЯ МІСЬКОЇ РАДИ

В И Р І Ш И Л А:

1. Затвердити технічну документацію із землеустрою щодо встановлення (відновлення) меж земельної ділянки в натурі (на місцевості) площею 0,0904 га для будівництва та обслуговування житлового будинку, господарських будівель та споруд (присадибна ділянка), яка знаходиться за адресою: м. Новомиргород, вул. Гайова, 1/22.

2. Передати громадянці Бойко Марії Спиридонівні, жительці м. Новомиргород (вул. Гайова, 1/22), в приватну власність земельну ділянку площею 0,0904 га, під житловою забудовою одно – та двоповерховою, для будівництва та обслуговування жилого будинку, господарських будівель і споруд (присадибна ділянка), яка розташована за адресою: м. Новомиргород, вул. Гайова, 1/22, за рахунок земель житлової та громадської забудови, що перебувають у запасі на території Новомиргородської міської ради, кадастровий номер земельної ділянки: 3523810100:50:109:0028.

3. Контроль за виконанням даного рішення покласти на комісію з питань землеустрою, екології та надрокористування.

Міський голова



І.Забжан



УКРАЇНА

Р І Ш Е Н Н Я

третьої сесії восьмого скликання Новомиргородської міської ради
Кіровоградської області

від "29" січня 2021 року

№ 82

м. Новомиргород

Про передачу в приватну власність земельної ділянки громадянці Дишлиук Тетяні Миколаївні

Розглянувши заяву громадянки Дишлиук Тетяни Миколаївни про затвердження технічної документації із землеустрою щодо встановлення (відновлення) меж земельної ділянки в натурі (на місцевості) та передачу земельної ділянки у власність, керуючись статтею 26 Закону України "Про місцеве самоврядування в Україні", статтями 12, 81, 118, 121, 125 Земельного кодексу України,

СЕСІЯ МІСЬКОЇ РАДИ

В И Р І Ш И Л А:

1. Затвердити технічну документацію із землеустрою щодо встановлення (відновлення) меж земельної ділянки в натурі (на місцевості) площею 0,0856 га для будівництва та обслуговування житлового будинку, господарських будівель та споруд (присадибна ділянка), яка знаходиться за адресою: м. Новомиргород, вул. Франка, 3/5.

2. Передати громадянці Дишлиук Тетяні Миколаївні, жительці м. Новомиргород (вул. Соборності, 118, кв. 28), в приватну власність земельну ділянку площею 0,0856 га, під житловою забудовою одно – та двоповерховою, для будівництва та обслуговування жилого будинку, господарських будівель і споруд (присадибна ділянка), яка розташована за адресою: м. Новомиргород, вул. Франка, 3/5, за рахунок земель житлової та громадської забудови, що перебувають у запасі на території Новомиргородської міської ради, кадастровий номер земельної ділянки: 3523810100:50:054:0030.

3. Контроль за виконанням даного рішення покласти на комісію з питань землеустрою, екології та надрокористування.

Міський голова



І.Забажан



УКРАЇНА

Р І Ш Е Н Н Я

третьої сесії восьмого скликання Новомиргородської міської ради
Кіровоградської області

від "29" січня 2021 року

№ 83

м. Новомиргород

Про передачу в приватну власність земельної ділянки громадянину Соколову Сергію Сергійовичу

Розглянувши заяву громадянина Соколова Сергія Сергійовича про затвердження технічної документації із землеустрою щодо встановлення (відновлення) меж земельної ділянки в натурі (на місцевості) та передачу земельної ділянки у власність, керуючись статтею 26 Закону України "Про місцеве самоврядування в Україні", статтями 12, 81, 118, 121, 125 Земельного кодексу України,

СЕСІЯ МІСЬКОЇ РАДИ

В И Р І Ш И Л А:

1. Затвердити технічну документацію із землеустрою щодо встановлення (відновлення) меж земельної ділянки в натурі (на місцевості) площею 0,1000 га для будівництва та обслуговування житлового будинку, господарських будівель та споруд (присадибна ділянка), яка знаходиться за адресою: м. Новомиргород, вул. Широка, 14.

2. Передати громадянину Соколову Сергію Сергійовичу, жителю м. Новомиргород (вул. Широка, 14), в приватну власність земельну ділянку площею 0,1000 га, під житловою забудовою одно – та двоповерховою, для будівництва та обслуговування жилого будинку, господарських будівель і споруд (присадибна ділянка), яка розташована за адресою: м. Новомиргород, вул. Широка, 14, за рахунок земель житлової та громадської забудови, що перебувають у запасі на території Новомиргородської міської ради, кадастровий номер земельної ділянки: 3523810100:50:003:0024.

3. Контроль за виконанням даного рішення покласти на комісію з питань землеустрою, екології та надрокористування.

Міський голова



І.Забажан



УКРАЇНА

Р І Ш Е Н Н Я

третьої сесії восьмого скликання Новомиргородської міської ради
Кіровоградської області

від "29" січня 2021 року

№ 84

м. Новомиргород

Про передачу в приватну власність земельної ділянки громадянці Соколовій Надії Василівні

Розглянувши заяву громадянки Соколової Надії Василівни про затвердження технічної документації із землеустрою щодо встановлення (відновлення) меж земельної ділянки в натурі (на місцевості) та передачу земельної ділянки у власність, керуючись статтею 26 Закону України "Про місцеве самоврядування в Україні", статтями 12, 81, 118, 121, 125 Земельного кодексу України,

СЕСІЯ МІСЬКОЇ РАДИ

В И Р І Ш И Л А:

1. Затвердити технічну документацію із землеустрою щодо встановлення (відновлення) меж земельної ділянки в натурі (на місцевості) площею 0,0953 га для будівництва та обслуговування житлового будинку, господарських будівель та споруд (присадибна ділянка), яка знаходиться за адресою: м. Новомиргород, пров. Костьольний, 3.

2. Передати громадянці Соколовій Надії Василівні, жительці м. Новомиргород (вул. Широка, 14), в приватну власність земельну ділянку площею 0,0856 га, під житловою забудовою одно – та двоповерховою, для будівництва та обслуговування жилого будинку, господарських будівель і споруд (присадибна ділянка), яка розташована за адресою: м. Новомиргород, пров. Костьольний, 3, за рахунок земель житлової та громадської забудови, що перебувають у запасі на території Новомиргородської міської ради, кадастровий номер земельної ділянки: 3523810100:50:038:0040.

3. Контроль за виконанням даного рішення покласти на комісію з питань землеустрою, екології та надрокористування.

Міський голова



І.Забажан



УКРАЇНА

Р І Ш Е Н Н Я

третьої сесії восьмого скликання Новомиргородської міської ради
Кіровоградської області

від "29" січня 2021 року

№ 85

м. Новомиргород

Про передачу в приватну власність земельної ділянки громадянину Покаленку Вадиму Григоровичу

Розглянувши заяву громадянина Покаленка Вадима Григоровича про затвердження технічної документації із землеустрою щодо встановлення (відновлення) меж земельної ділянки в натурі (на місцевості) та передачу земельної ділянки у власність, керуючись статтею 26 Закону України "Про місцеве самоврядування в Україні", статтями 12, 81, 118, 121, 125 Земельного кодексу України,

СЕСІЯ МІСЬКОЇ РАДИ

В И Р І Ш И Л А:

1. Затвердити технічну документацію із землеустрою щодо встановлення (відновлення) меж земельної ділянки в натурі (на місцевості) площею 0,0800 га для будівництва та обслуговування житлового будинку, господарських будівель та споруд (присадибна ділянка), яка знаходиться за адресою: м. Новомиргород, вул. Карпенка-Карого, 18/31.

2. Передати громадянину Покаленку Вадиму Григоровичу, жителю м. Новомиргород (вул. Зоряна, 34Б), в приватну власність земельну ділянку площею 0,0800 га, під житловою забудовою одно – та двоповерховою, для будівництва та обслуговування жилого будинку, господарських будівель і споруд (присадибна ділянка), яка розташована за адресою: м. Новомиргород, вул. Карпенка-Карого, 18/31, за рахунок земель житлової та громадської забудови, що перебувають у запасі на території Новомиргородської міської ради, кадастровий номер земельної ділянки: 3523810100:50:204:0009.

3. Контроль за виконанням даного рішення покласти на комісію з питань землеустрою, екології та надкористування.

Міський голова



І.Забажан



УКРАЇНА

Р І Ш Е Н Н Я

третьої сесії восьмого скликання Новомиргородської міської ради
Кіровоградської області

від "29" січня 2021 року

№ 86

м. Новомиргород

Про передачу в приватну власність земельної ділянки громадянину Грибенку Геннадію Олексійовичу

Розглянувши заяву громадянина Грибенка Геннадія Олексійовича про затвердження технічної документації із землеустрою щодо встановлення (відновлення) меж земельної ділянки в натурі (на місцевості) та передачу земельної ділянки у власність, керуючись статтею 26 Закону України "Про місцеве самоврядування в Україні", статтями 12, 81, 118, 121, 125 Земельного кодексу України,

СЕСІЯ МІСЬКОЇ РАДИ

В И Р І Ш И Л А:

1. Затвердити технічну документацію із землеустрою щодо встановлення (відновлення) меж земельної ділянки в натурі (на місцевості) площею 0,1000 га для будівництва та обслуговування житлового будинку, господарських будівель та споруд (присадибна ділянка), яка знаходиться за адресою: м. Новомиргород, вул. Степана Кожум'яки, 18.

2. Передати громадянину Грибенку Геннадію Олексійовичу, жителю м. Новомиргород (вул. Степана Кожум'яки, 18), в приватну власність земельну ділянку площею 0,0800 га, під житловою забудовою одно – та двоповерховою, для будівництва та обслуговування жилого будинку, господарських будівель і споруд (присадибна ділянка), яка розташована за адресою: м. Новомиргород, вул. Степана Кожум'яки, 18, за рахунок земель житлової та громадської забудови, що перебувають у запасі на території Новомиргородської міської ради, кадастровий номер земельної ділянки: 3523810100:50:107:0034.

3. Контроль за виконанням даного рішення покласти на комісію з питань землеустрою, екології та надрокористування.

Міський голова



І.Забажан



УКРАЇНА

Р І Ш Е Н Н Я

третьої сесії восьмого скликання Новомиргородської міської ради
Кіровоградської області

від "29" січня 2021 року

№ 87

м. Новомиргород

Про передачу в приватну власність земельної ділянки громадянці Присяжній Тетяні Олександрівні

Розглянувши заяву громадянки Присяжної Тетяни Олександрівни про затвердження технічної документації із землеустрою щодо встановлення (відновлення) меж земельної ділянки в натурі (на місцевості) та передачу земельної ділянки у власність, керуючись статтею 26 Закону України "Про місцеве самоврядування в Україні", статтями 12, 81, 118, 121, 125 Земельного кодексу України,

СЕСІЯ МІСЬКОЇ РАДИ

В И Р І Ш И Л А:

1. Затвердити технічну документацію із землеустрою щодо встановлення (відновлення) меж земельної ділянки в натурі (на місцевості) площею 0,1000 га для будівництва та обслуговування житлового будинку, господарських будівель та споруд (присадибна ділянка), яка знаходиться за адресою: м. Новомиргород, вул. Григорія Тайга, 38.

2. Передати громадянці Присяжній Тетяні Олександрівні, жительці м. Новомиргород (вул. Григорія Тайга, 38), в приватну власність земельну ділянку площею 0,1000 га, під житловою забудовою одно – та двоповерховою, для будівництва та обслуговування жилого будинку, господарських будівель і споруд (присадибна ділянка), яка розташована за адресою: м. Новомиргород, вул. Григорія Тайга, 38, за рахунок земель житлової та громадської забудови, що перебувають у запасі на території Новомиргородської міської ради, кадастровий номер земельної ділянки: 3523810100:50:075:0027.

3. Контроль за виконанням даного рішення покласти на комісію з питань землеустрою, екології та надзорно-виконавчих функцій.

Міський голова



І.Забажан



УКРАЇНА

Р І Ш Е Н Н Я

третьої сесії восьмого скликання Новомиргородської міської ради
Кіровоградської області

від "29" січня 2021 року

№ 88

м. Новомиргород

Про передачу в приватну власність земельної ділянки громадянину Дімітрову Костянтину Степановичу

Розглянувши заяву громадянина Дімітрова Костянтина Степановича про затвердження технічної документації із землеустрою щодо встановлення (відновлення) меж земельної ділянки в натурі (на місцевості) та передачу земельної ділянки у власність, керуючись статтею 26 Закону України "Про місцеве самоврядування в Україні", статтями 12, 81, 118, 121, 125 Земельного кодексу України,

СЕСІЯ МІСЬКОЇ РАДИ

В И Р І Ш И Л А:

1. Затвердити технічну документацію із землеустрою щодо встановлення (відновлення) меж земельної ділянки в натурі (на місцевості) площею 0,0788 га для будівництва та обслуговування житлового будинку, господарських будівель та споруд (присадибна ділянка), яка знаходиться за адресою: м. Новомиргород, вул. П. Біби, 61.

2. Передати громадянину Дімітрову Костянтину Степановичу, жителю м. Новомиргород (вул. П. Біби, 61), в приватну власність земельну ділянку площею 0,0788 га, під житловою забудовою одно – та двоповерховою, для будівництва та обслуговування жилого будинку, господарських будівель і споруд (присадибна ділянка), яка розташована за адресою: м. Новомиргород, вул. П. Біби, 61, за рахунок земель житлової та громадської забудови, що перебувають у запасі на території Новомиргородської міської ради, кадастровий номер земельної ділянки: 3523810100:50:102:0053.

3. Контроль за виконанням даного рішення покласти на комісію з питань землеустрою, екології та надзорного використання.

Міський голова



І.Забажан



УКРАЇНА

Р І Ш Е Н Н Я

третьої сесії восьмого скликання Новомиргородської міської ради
Кіровоградської області

від "29" січня 2021 року

№ 89

м. Новомиргород

Про передачу в приватну власність земельної ділянки громадянину Большу Леоніду Павловичу

Розглянувши заяву громадянина Большу Леоніда Павловича про затвердження технічної документації із землеустрою щодо встановлення (відновлення) меж земельної ділянки в натурі (на місцевості) та передачу земельної ділянки у власність, керуючись статтею 26 Закону України "Про місцеве самоврядування в Україні", статтями 12, 81, 118, 121, 125 Земельного кодексу України,

СЕСІЯ МІСЬКОЇ РАДИ

В И Р І Ш И Л А:

1. Затвердити технічну документацію із землеустрою щодо встановлення (відновлення) меж земельної ділянки в натурі (на місцевості) площею 0,1000 га для будівництва та обслуговування житлового будинку, господарських будівель та споруд (присадибна ділянка), яка знаходиться за адресою: м. Новомиргород, вул. Лесі Українки, 77/15.

2. Передати громадянину Большу Леоніду Павловичу, жителю м. Новомиргород (вул. Лесі Українки, 77/15), в приватну власність земельну ділянку площею 0,1000 га, під житловою забудовою одно – та двоповерховою, для будівництва та обслуговування жилого будинку, господарських будівель і споруд (присадибна ділянка), яка розташована за адресою: м. Новомиргород, вул. Лесі Українки, 77/15, за рахунок земель житлової та громадської забудови, що перебувають у запасі на території Новомиргородської міської ради, кадастровий номер земельної ділянки: 3523810100:50:083:0031.

3. Контроль за виконанням даного рішення покласти на комісію з питань землеустрою, екології та надкористування.

Міський голова



І.Забажан



УКРАЇНА

Р І Ш Е Н Н Я

третьої сесії восьмого скликання Новомиргородської міської ради
Кіровоградської області

від "29" січня 2021 року

№ 90

м. Новомиргород

Про передачу в приватну власність земельних ділянок громадянці Бойко Валентині Іванівні

Розглянувши заяву громадянки Бойко Валентини Іванівни про затвердження технічної документації із землеустрою щодо встановлення (відновлення) меж земельної ділянки в натурі (на місцевості) та передачу земельних ділянок у власність, керуючись статтею 26 Закону України "Про місцеве самоврядування в Україні", статтями 12, 81, 118, 121, 125 Земельного кодексу України,

СЕСІЯ МІСЬКОЇ РАДИ

В И Р І Ш И Л А:


1. Затвердити технічну документацію із землеустрою щодо встановлення (відновлення) меж земельної ділянки в натурі (на місцевості) загальною площею 0,1118 га для будівництва та обслуговування житлового будинку, господарських будівель та споруд (присадибна ділянка) та для ведення особистого селянського господарства, яка знаходиться за адресою: м. Новомиргород, вул. Глібова, 16.

2. Передати громадянці Бойко Валентині Іванівні, жительці м. Новомиргород (вул. П. Біби, 14) в приватну власність земельну ділянку загальною площею 0,1118 га, в тому числі:

- 0,1000 га під житловою забудовою одно – та двоповерховою), для будівництва та обслуговування жилого будинку, господарських будівель і споруд (присадибна ділянка), яка розташована за адресою: м. Новомиргород, вул. Глібова, 16, за рахунок земель житлової та громадської забудови, що перебувають у запасі на території Новомиргородської міської ради, кадастровий номер земельної ділянки: 3523810100:50:074:0042;
- 0,0118 га ріллі, для ведення особистого селянського господарства, яка розташована за адресою: м. Новомиргород, вул. Глібова, 16, за рахунок земель сільськогосподарського призначення, що перебувають у запасі на території Новомиргородської міської ради, кадастровий номер земельної ділянки: 3523810100:50:074:0043.

3. Контроль за виконанням даного рішення покласти на комісію з питань землеустрою, екології та надрокористування.

Міський голова



A handwritten signature in black ink, appearing to be "I. Zabajan", is written over the official seal.

І.Забаян



УКРАЇНА

Р І Ш Е Н Н Я

третьої сесії восьмого скликання Новомиргородської міської ради
Кіровоградської області

від "29" січня 2021 року

№ 91

м. Новомиргород

Про передачу в приватну власність земельної ділянки громадянину Декусару Борису Яковичу

Розглянувши заяву громадянина Декусара Бориса Яковича про затвердження технічної документації із землеустрою щодо встановлення (відновлення) меж земельної ділянки в натурі (на місцевості) та передачу земельної ділянки у власність, керуючись статтею 26 Закону України «Про місцеве самоврядування в Україні», статтею 3 Закону України «Про порядок виділення в натурі (на місцевості) земельних ділянок власникам земельних часток (паїв)», пунктами 16, 17 Розділу X «Перехідні положення» Земельного кодексу України,

СЕСІЯ МІСЬКОЇ РАДИ

В И Р І Ш И Л А:

1. Затвердити проект землеустрою щодо відведення земельної ділянки площею 5,3836 га для ведення товарного сільськогосподарського виробництва, на території Новомиргородської міської ради Кіровоградської області (за межами населеного пункту).
2. Передати громадянину Декусару Борису Яковичу, жителю с. Панчеве (вул. Садова, 41) Новоукраїнського району Кіровоградської області, в приватну власність земельну ділянку площею 5,3836 га пасовищ, для ведення товарного сільськогосподарського виробництва, на території Новомиргородської міської ради Кіровоградської області (за межами населених пунктів), кадастровий номер земельної ділянки: 3523885800:02:000:0304.
3. Контроль за виконанням даного рішення покласти на комісію з питань землеустрою, житлово-комунального господарства, розвитку підприємництва, навколишнього середовища та благоустрою.

Міський голова



І.Забажан



УКРАЇНА

Р І Ш Е Н Н Я

третьої сесії восьмого скликання Новомиргородської міської ради
Кіровоградської області

від "29" січня 2021 року

№ 92

м. Новомиргород

Про передачу в приватну власність земельної ділянки громадянці Пшеничній Ніні Кузьмівні

Розглянувши заяву громадянки Пшеничної Ніни Кузьмівни про затвердження проекту землеустрою щодо відведення земельної ділянки та передачу земельної ділянки у власність, керуючись статтею 26 Закону України "Про місцеве самоврядування в Україні", статтями 12, 81, 118, 121, 125 Земельного кодексу України,

СЕСІЯ МІСЬКОЇ РАДИ


В И Р І Ш И Л А:

1. Затвердити проект землеустрою щодо відведення земельної ділянки у власність громадянки Пшеничної Ніни Кузьмівни площею 0,4200 га для ведення особистого селянського господарства, яка знаходиться за адресою: м. Новомиргород, вул. Зоряна, 82, Новомиргородського району, Кіровоградської області.

2. Передати громадянці Пшеничній Ніні Кузьмівні, жительці м. Новомиргород (вул. Зоряна, 82) в приватну власність земельну ділянку площею 0,4200 га ріллі, для ведення особистого селянського господарства, яка розташована за адресою: м. Новомиргород, вул. Зоряна, 82, за рахунок земель сільськогосподарського призначення, що перебувають у запасі на території Новомиргородської міської ради, кадастровий номер земельної ділянки: 3523810100:50:196:0008.

3. Контроль за виконанням даного рішення покласти на комісію з питань землеустрою, екології та надрокористування.

Міський голова



І.Забажан



УКРАЇНА

Р І Ш Е Н Н Я

третьої сесії восьмого скликання Новомиргородської міської ради
Кіровоградської області

від "29" січня 2021 року

№ 93

м. Новомиргород

Про передачу в приватну власність земельної ділянки громадянину Давиденку Віталію Петровичу

Розглянувши заяву громадянина Давиденка Віталія Петровича про затвердження проекту землеустрою щодо відведення земельної ділянки та передачу земельної ділянки у власність, керуючись статтею 26 Закону України "Про місцеве самоврядування в Україні", статтями 12, 81, 118, 121, 125 Земельного кодексу України,

СЕСІЯ МІСЬКОЇ РАДИ

В И Р І Ш И Л А:

1. Затвердити проект землеустрою щодо відведення земельної ділянки у власність громадянину Давиденку Віталію Петровичу площею 0,0030 га для будівництва індивідуальних гаражів, яка знаходиться за адресою: м. Новомиргород, пров. Тобілевичів.

2. Передати громадянину Давиденку Віталію Петровичу, жителю м. Новомиргород, (вул. Є. Присяжного, 21/56, кв. 28) в приватну власність земельну ділянку площею 0,0030 га під житловою забудовою одно – та двоповерховою, для будівництва індивідуальних гаражів, яка розташована за адресою: м. Новомиргород, пров. Тобілевичів, за рахунок земель житлової та громадської забудови, що перебувають у запасі на території Новомиргородської міської ради, Кіровоградської області, кадастровий номер земельної ділянки: 3523810100:50:090:0006.

3. Контроль за виконанням даного рішення покласти на комісію з питань землеустрою, екології та надрокористування.

Міський голова



І.Забажан



УКРАЇНА

Р І Ш Е Н Н Я

третьої сесії восьмого скликання Новомиргородської міської ради
Кіровоградської області

від "29" січня 2021 року

№ 94

м. Новомиргород

Про передачу в приватну власність земельної ділянки громадянці Присяжній Тетяні Олександрівні


Розглянувши заяву громадянки Присяжної Тетяни Олександрівни про затвердження проекту землеустрою щодо відведення земельної ділянки та передачу земельної ділянки у власність, керуючись статтею 26 Закону України "Про місцеве самоврядування в Україні", статтями 12, 81, 118, 121, 125 Земельного кодексу України,

СЕСІЯ МІСЬКОЇ РАДИ

В И Р І Ш И Л А:

1. Затвердити проект землеустрою щодо відведення земельної ділянки у власність громадянці Присяжній Тетяні Олександрівні площею 0,0222 га для індивідуального садівництва, яка знаходиться за адресою: м. Новомиргород, вул. Григорія Тайга, 38, Новомиргородського району, Кіровоградської області.
2. Передати громадянці Присяжній Тетяні Олександрівні, жительці м. Новомиргород (вул. Григорія Тайга, 38) в приватну власність земельну ділянку площею 0,0222 га ріллі, для індивідуального садівництва, яка розташована за адресою: м. Новомиргород, вул. Григорія Тайга, 38, за рахунок земель сільськогосподарського призначення, що перебувають у запасі на території Новомиргородської міської ради, кадастровий номер земельної ділянки: 3523810100:50:075:0005.
3. Контроль за виконанням даного рішення покласти на комісію з питань землеустрою, екології та надрокористування.

Міський голова



І.Забажан



УКРАЇНА

Р І Ш Е Н Н Я

третьої сесії восьмого скликання Новомиргородської міської ради
Кіровоградської області

від "29" січня 2021 року

№ 95

м. Новомиргород

**Про відмову в наданні дозволу на
розробку проекту землеустрою щодо
відведення у власність земельної ділянки
громадянину Левчику Руслану Володимировичу**

Розглянувши клопотання громадянина Левчика Руслана Володимировича щодо надання дозволу на розроблення проекту землеустрою щодо відведення земельної ділянки у власність для ведення особистого селянського господарства та додані до заяви графічні матеріали, керуючись статтями 12, 33, 92, 116, 118, 121, 122, 125, 126 Земельного кодексу України, керуючись пунктом 34 ст. 26 Закону України "Про місцеве самоврядування в Україні",

СЕСІЯ МІСЬКОЇ РАДИ

ВИРІШИЛА:

1. Відмовити громадянину Левчику Руслану Володимировичу, який зареєстрований за адресою: вул. Івана Усенка, 34, м. Кропивницький, в наданні дозволу на розробку проекту землеустрою щодо відведення земельної ділянки у власність, орієнтовною площею 2,00 га, за межами населеного пункту, з цільовим призначенням для ведення особистого селянського господарства, оскільки земельна ділянка, яка зазначена як бажане місце розташування, належить до земель державної власності (надана постійне користування), в комунальну власність Новомиргородської міської ради Кіровоградської області не передавалась, право комунальної власності на неї не зареєстровано, тому відповідно до статті 122 Земельного кодексу України, Новомиргородська міська рада Кіровоградської області не є розпорядником даної земельної ділянки.

2. Контроль за виконанням даного рішення покласти на комісію з питань землеустрою, екології та надзорного використання.

Міський голова



І.Забажан



УКРАЇНА

Р І Ш Е Н Н Я

третьої сесії восьмого скликання Новомиргородської міської ради
Кіровоградської області

від "29" січня 2021 року

№ 96

м. Новомиргород

**Про відмову в наданні дозволу на
розробку проекту землеустрою щодо
відведення у власність земельної ділянки
громадянину Коржиневському Миколі Миколайовичу**

Розглянувши клопотання громадянина Коржиневського Миколи Миколайовича щодо надання дозволу на розроблення проекту землеустрою щодо відведення земельної ділянки у власність для ведення особистого селянського господарства та додані до заяви графічні матеріали, керуючись статтями 12, 33, 92, 116, 118, 121, 122, 125, 126 Земельного кодексу України, керуючись пунктом 34 ст. 26 Закону України "Про місцеве самоврядування в Україні",

СЕСІЯ МІСЬКОЇ РАДИ

ВИРІШИЛА:

1. Відмовити громадянину Коржиневському Миколі Миколайовичу який зареєстрований за адресою: пр. Перемоги, 12, к. 3, кв. 97, м. Кропивницький, в наданні дозволу на розробку проекту землеустрою щодо відведення земельної ділянки у власність, орієнтовною площею 2,00 га, за межами населеного пункту, з цільовим призначенням для ведення особистого селянського господарства, оскільки земельна ділянка, яка зазначена як бажане місце розташування, належить до земель державної власності (надана постійне користування), в комунальну власність Новомиргородської міської ради Кіровоградської області не передавалась, право комунальної власності на неї не зареєстровано, тому відповідно до статті 122 Земельного кодексу України, Новомиргородська міська рада Кіровоградської області не є розпорядником даної земельної ділянки.

2. Контроль за виконанням даного рішення покласти на комісію з питань землеустрою, екології та надрокористування.

Міський голова

І.Забажан



УКРАЇНА

Р І Ш Е Н Н Я

третьої сесії восьмого скликання Новомиргородської міської ради
Кіровоградської області

від "29" січня 2021 року

№ 97

м. Новомиргород

**Про відмову в наданні дозволу на
розробку проекту землеустрою щодо
відведення у власність земельної ділянки
громадянину Харитоновичу Ігорю Борисовичу**

Розглянувши клопотання громадянина Харитоновича Ігоря Борисовича щодо надання дозволу на розроблення проекту землеустрою щодо відведення земельної ділянки у власність для ведення особистого селянського господарства та додані до заяви графічні матеріали, керуючись статтями 12, 33, 92, 116, 118, 121, 122, 125, 126 Земельного кодексу України, керуючись пунктом 34 ст. 26 Закону України "Про місцеве самоврядування в Україні",

СЕСІЯ МІСЬКОЇ РАДИ

ВИРІШИЛА:

1. Відмовити громадянину Харитоновичу Ігорю Борисовичу який зареєстрований за адресою: пр. Павла Бута, 3, кв. 524, м. Кропивницький, в наданні дозволу на розробку проекту землеустрою щодо відведення земельної ділянки у власність, орієнтовною площею 2,00 га, за межами населеного пункту, з цільовим призначенням для ведення особистого селянського господарства, оскільки земельна ділянка, яка зазначена як бажане місце розташування, належить до земель державної власності (надана постійне користування), в комунальну власність Новомиргородської міської ради Кіровоградської області не передавалась, право комунальної власності на неї не зареєстровано, тому відповідно до статті 122 Земельного кодексу України, Новомиргородська міська рада Кіровоградської області не є розпорядником даної земельної ділянки.

2. Контроль за виконанням даного рішення покласти на комісію з питань землеустрою, екології та надрокористування.

Міський голова



І.Забажан



УКРАЇНА

Р І Ш Е Н Н Я

третьої сесії восьмого скликання Новомиргородської міської ради
Кіровоградської області

від "29" січня 2021 року

№ 98

м. Новомиргород

Про відмову в наданні дозволу на розробку проекту землеустрою щодо відведення у власність земельної ділянки громадянину Харитоновичу Роману Борисовичу

Розглянувши клопотання громадянина Харитоновича Романа Борисовича щодо надання дозволу на розроблення проекту землеустрою щодо відведення земельної ділянки у власність для ведення особистого селянського господарства та додані до заяви графічні матеріали, керуючись статтями 12, 33, 92, 116, 118, 121, 122, 125, 126 Земельного кодексу України, керуючись пунктом 34 ст. 26 Закону України "Про місцеве самоврядування в Україні",

СЕСІЯ МІСЬКОЇ РАДИ

ВИРІШИЛА:

1. Відмовити громадянину Харитоновичу Роману Борисовичу який зареєстрований за адресою: пр. Павла Бута, 3 кв. 524, м. Кропивницький, в наданні дозволу на розробку проекту землеустрою щодо відведення земельної ділянки у власність, орієнтовною площею 2,00 га, за межами населеного пункту, з цільовим призначенням для ведення особистого селянського господарства, оскільки земельна ділянка, яка зазначена як бажане місце розташування, належить до земель державної власності (надана постійне користування), в комунальну власність Новомиргородської міської ради Кіровоградської області не передавалась, право комунальної власності на неї не зареєстровано, тому відповідно до статті 122 Земельного кодексу України, Новомиргородська міська рада Кіровоградської області не є розпорядником даної земельної ділянки.

2. Контроль за виконанням даного рішення покласти на комісію з питань землеустрою, екології та надрокористування.

Міський голова

І.Забжан



УКРАЇНА

Р І Ш Е Н Н Я

третьої сесії восьмого скликання Новомиргородської міської ради
Кіровоградської області

від "29" січня 2021 року

№ 99

м. Новомиргород

**Про відмову в наданні дозволу на
розробку проекту землеустрою щодо
відведення у власність земельної ділянки
громадянину Василенку Геннадію Олександровичу**

Розглянувши клопотання громадянина Василенка Геннадія Олександровича щодо надання дозволу на розроблення проекту землеустрою щодо відведення земельної ділянки у власність для ведення особистого селянського господарства та додані до заяви графічні матеріали, керуючись статтями 12, 33, 92, 116, 118, 121, 122, 125, 126 Земельного кодексу України, керуючись пунктом 34 ст. 26 Закону України "Про місцеве самоврядування в Україні",


СЕСІЯ МІСЬКОЇ РАДИ

ВИРІШИЛА:

1. Відмовити громадянину Василенку Геннадію Олександровичу який зареєстрований за адресою: вул. Вокзальна, 20, корп. 1. кв. 111, м. Кропивницький, в наданні дозволу на розробку проекту землеустрою щодо відведення земельної ділянки у власність, орієнтовною площею 2,00 га, за межами населеного пункту, з цільовим призначенням для ведення особистого селянського господарства, оскільки земельна ділянка, яка зазначена як бажане місце розташування, належить до земель державної власності (надана постійне користування), в комунальну власність Новомиргородської міської ради Кіровоградської області не передавалась, право комунальної власності на неї не зареєстровано, тому відповідно до статті 122 Земельного кодексу України, Новомиргородська міська рада Кіровоградської області не є розпорядником даної земельної ділянки.

2. Контроль за виконанням даного рішення покласти на комісію з питань землеустрою, екології та надрокористування.

Міський голова



І. Забажан



УКРАЇНА

Р І Ш Е Н Н Я

третьої сесії восьмого скликання Новомиргородської міської ради
Кіровоградської області

від "29" січня 2021 року

№ 100

м. Новомиргород

**Про відмову в наданні дозволу на
розробку проекту землеустрою щодо
відведення у власність земельної ділянки
громадянину Давидову Ростиславу Володимировичу**

Розглянувши клопотання громадянина Давидова Ростислава Володимировича щодо надання дозволу на розроблення проекту землеустрою щодо відведення земельної ділянки у власність для ведення особистого селянського господарства та додані до заяви графічні матеріали, керуючись статтями 12, 33, 92, 116, 118, 121, 122, 125, 126 Земельного кодексу України, керуючись пунктом 34 ст. 26 Закону України "Про місцеве самоврядування в Україні",

СЕСІЯ МІСЬКОЇ РАДИ

ВИРІШИЛА:

1. Відмовити громадянину Давидову Ростиславу Володимировичу який зареєстрований за адресою: вул. Глінки, 2а, м. Кропивницький, в наданні дозволу на розробку проекту землеустрою щодо відведення земельної ділянки у власність, орієнтовною площею 2,00 га, за межами населеного пункту, з цільовим призначенням для ведення особистого селянського господарства, оскільки земельна ділянка, яка зазначена як бажане місце розташування, належить до земель державної власності, в комунальну власність Новомиргородської міської ради Кіровоградської області не передавалась, право комунальної власності на неї не зареєстровано, тому відповідно до статті 122 Земельного кодексу України, Новомиргородська міська рада Кіровоградської області не є розпорядником даної земельної ділянки.

2. Контроль за виконанням даного рішення покласти на комісію з питань землеустрою, екології та надрокористування.

Міський голова

І.Забажан



УКРАЇНА

Р І Ш Е Н Н Я

третьої сесії восьмого скликання Новомиргородської міської ради
Кіровоградської області

від "29" січня 2021 року

№ 101

м. Новомиргород

**Про відмову в наданні дозволу на
розробку проекту землеустрою щодо
відведення у власність земельної ділянки
громадянина Кошман Миколі Миколайовичу**

Розглянувши клопотання громадянина Кошман Миколи Миколайовича щодо надання дозволу на розроблення проекту землеустрою щодо відведення земельної ділянки у власність для ведення особистого селянського господарства та додані до заяви графічні матеріали, керуючись статтями 12, 33, 92, 116, 118, 121, 122, 125, 126 Земельного кодексу України, керуючись пунктом 34 ст. 26 Закону України "Про місцеве самоврядування в Україні",

СЕСІЯ МІСЬКОЇ РАДИ

ВИРІШИЛА:

1. Відмовити громадянину Кошман Миколі Миколайовичу який зареєстрований за адресою: просп. Університетський, 11, м. Кропивницький, в наданні дозволу на розробку проекту землеустрою щодо відведення земельної ділянки у власність, орієнтовною площею 2,00 га, за межами населеного пункту, з цільовим призначенням для ведення особистого селянського господарства, оскільки земельна ділянка, яка зазначена як бажане місце розташування, належить до земель державної власності, в комунальну власність Новомиргородської міської ради Кіровоградської області не передавалась, право комунальної власності на неї не зареєстровано, тому відповідно до статті 122 Земельного кодексу України, Новомиргородська міська рада Кіровоградської області не є розпорядником даної земельної ділянки.

2. Контроль за виконанням даного рішення покласти на комісію з питань землеустрою, екології та надрокористування.

Міський голова



І.Забжан



УКРАЇНА

Р І Ш Е Н Н Я

третьої сесії восьмого скликання Новомиргородської міської ради
Кіровоградської області

від "29" січня 2021 року

№ 102

м. Новомиргород

**Про відмову в наданні дозволу на
розробку проекту землеустрою щодо
відведення у власність земельної ділянки
громадянину Давидову Олександр Володимировичу**

Розглянувши клопотання громадянина Давидова Олександра Володимировича щодо надання дозволу на розроблення проекту землеустрою щодо відведення земельної ділянки у власність для ведення особистого селянського господарства та додані до заяви графічні матеріали, керуючись статтями 12, 33, 92, 116, 118, 121, 122, 125, 126 Земельного кодексу України, керуючись пунктом 34 ст. 26 Закону України "Про місцеве самоврядування в Україні",

СЕСІЯ МІСЬКОЇ РАДИ

ВИРІШИЛА:

1. Відмовити громадянину Давидову Олександр Володимировичу який зареєстрований за адресою: вул. Глінки, 2а, м. Кропивницький, в наданні дозволу на розробку проекту землеустрою щодо відведення земельної ділянки у власність, орієнтовною площею 2,00 га, за межами населеного пункту, з цільовим призначенням для ведення особистого селянського господарства, оскільки земельна ділянка, яка зазначена як бажане місце розташування, належить до земель державної власності, в комунальну власність Новомиргородської міської ради Кіровоградської області не передавалась, право комунальної власності на неї не зареєстровано, тому відповідно до статті 122 Земельного кодексу України, Новомиргородська міська рада Кіровоградської області не є розпорядником даної земельної ділянки.

2. Контроль за виконанням даного рішення покласти на комісію з питань землеустрою, екології та надрокористування.

Міський голова



І.Забажан



УКРАЇНА

Р І Ш Е Н Н Я

третьої сесії восьмого скликання Новомиргородської міської ради
Кіровоградської області

від "29" січня 2021 року

№ 103

м. Новомиргород

**Про відмову в наданні дозволу на
розробку проекту землеустрою щодо
відведення у власність земельної ділянки
громадянина Давидова Володимира Ростиславовича**

Розглянувши клопотання громадянина Давидова Володимира Ростиславовича щодо надання дозволу на розроблення проекту землеустрою щодо відведення земельної ділянки у власність для ведення особистого селянського господарства та додані до заяви графічні матеріали, керуючись статтями 12, 33, 92, 116, 118, 121, 122, 125, 126 Земельного кодексу України, керуючись пунктом 34 ст. 26 Закону України "Про місцеве самоврядування в Україні",

СЕСІЯ МІСЬКОЇ РАДИ

ВИРІШИЛА:

1. Відмовити громадянину Давидову Володимиру Ростиславовичу який зареєстрований за адресою: вул. Глінки, 2а, м. Кропивницький, в наданні дозволу на розробку проекту землеустрою щодо відведення земельної ділянки у власність, орієнтовною площею 2,00 га, за межами населеного пункту, з цільовим призначенням для ведення особистого селянського господарства, оскільки земельна ділянка, яка зазначена як бажане місце розташування, належить до земель державної власності, в комунальну власність Новомиргородської міської ради Кіровоградської області не передавалась, право комунальної власності на неї не зареєстровано, тому відповідно до статті 122 Земельного кодексу України, Новомиргородська міська рада Кіровоградської області не є розпорядником даної земельної ділянки.

2. Контроль за виконанням даного рішення покласти на комісію з питань землеустрою, екології та надрокористування.

Міський голова

І.Забажан



УКРАЇНА

Р І Ш Е Н Н Я

третьої сесії восьмого скликання Новомиргородської міської ради
Кіровоградської області

від "29" січня 2021 року

№ 104

м. Новомиргород

**Про відмову в наданні дозволу на
розробку проекту землеустрою щодо
відведення у власність земельної ділянки
громадянина Стадніченка Володимира Анатолійовича**

Розглянувши клопотання громадянина Стадніченка Володимира Анатолійовича щодо надання дозволу на розроблення проекту землеустрою щодо відведення земельної ділянки у власність для ведення особистого селянського господарства та додані до заяви графічні матеріали, керуючись статтями 12, 33, 92, 116, 118, 121, 122, 125, 126 Земельного кодексу України, керуючись пунктом 34 ст. 26 Закону України "Про місцеве самоврядування в Україні",

СЕСІЯ МІСЬКОЇ РАДИ

ВИРІШИЛА:

1. Відмовити громадянину Стадніченку Володимиру Анатолійовичу який зареєстрований за адресою: просп. Хіміків, 60, кв. 20, м. Черкаси, в наданні дозволу на розробку проекту землеустрою щодо відведення земельної ділянки у власність, орієнтовною площею 2,00 га, за межами населеного пункту, з цільовим призначенням для ведення особистого селянського господарства, оскільки земельна ділянка, яка зазначена як бажане місце розташування, належить до земель державної власності, в комунальну власність Новомиргородської міської ради Кіровоградської області не передавалась, право комунальної власності на неї не зареєстровано, тому відповідно до статті 122 Земельного кодексу України, Новомиргородська міська рада Кіровоградської області не є розпорядником даної земельної ділянки.

2. Контроль за виконанням даного рішення покласти на комісію з питань землеустрою, екології та надрокористування.

Міський голова

І.Забажан



УКРАЇНА

Р І Ш Е Н Н Я

третьої сесії восьмого скликання Новомиргородської міської ради
Кіровоградської області

від "29" січня 2021 року

№ 105

м. Новомиргород

**Про відмову в наданні дозволу на
розробку проекту землеустрою щодо
відведення у власність земельної ділянки
громадянину Безпалому Олександрю Григоровичу**

Розглянувши клопотання громадянина Безпалого Олександра Григоровича щодо надання дозволу на розроблення проекту землеустрою щодо відведення земельної ділянки у власність для ведення особистого селянського господарства та додані до заяви графічні матеріали, керуючись статтями 12, 33, 92, 116, 118, 121, 122, 125, 126 Земельного кодексу України, керуючись пунктом 34 ст. 26 Закону України "Про місцеве самоврядування в Україні",

СЕСІЯ МІСЬКОЇ РАДИ

ВИРІШИЛА:

1. Відмовити громадянину Безпалому Олександрю Григоровичу яка зареєстрована за адресою: пров. Набережний, 7, с. Рубаний Міст, наданні дозволу на розробку проекту землеустрою щодо відведення земельної ділянки у власність, орієнтовною площею 2,00 га, за межами населеного пункту, з цільовим призначенням для ведення особистого селянського господарства, оскільки земельна ділянка, яка зазначена як бажане місце розташування, належить до земель державної власності, в комунальну власність Новомиргородської міської ради Кіровоградської області не передавалась, право комунальної власності на неї не зареєстровано, тому відповідно до статті 122 Земельного кодексу України, Новомиргородська міська рада Кіровоградської області не є розпорядником даної земельної ділянки.

2. Контроль за виконанням даного рішення покласти на комісію з питань землеустрою, екології та надзорного контролю.

Міський голова

І.Забажан



УКРАЇНА

Р І Ш Е Н Н Я

третьої сесії восьмого скликання Новомиргородської міської ради
Кіровоградської області

від "29" січня 2021 року

№ 106

м. Новомиргород

Про відмову в наданні дозволу на розробку проекту землеустрою щодо відведення у власність земельної ділянки громадянину Безпалому Леоніду Григоровичу

Розглянувши клопотання громадянина Безпалого Леоніда Григоровича щодо надання дозволу на розроблення проекту землеустрою щодо відведення земельної ділянки у власність для ведення особистого селянського господарства та додані до заяви графічні матеріали, керуючись статтями 12, 33, 92, 116, 118, 121, 122, 125, 126 Земельного кодексу України, керуючись пунктом 34 ст. 26 Закону України "Про місцеве самоврядування в Україні",

СЕСІЯ МІСЬКОЇ РАДИ

ВИРІШИЛА:

1. Відмовити громадянину Безпалому Леоніду Григоровичу яка зареєстрована за адресою: пров. Набережний, 7, с. Іванівка, наданні дозволу на розробку проекту землеустрою щодо відведення земельної ділянки у власність, орієнтовною площею 2,00 га, за межами населеного пункту, з цільовим призначенням для ведення особистого селянського господарства, оскільки земельна ділянка, яка зазначена як бажане місце розташування, належить до земель державної власності, в комунальну власність Новомиргородської міської ради Кіровоградської області не передавалась, право комунальної власності на неї не зареєстровано, тому відповідно до статті 122 Земельного кодексу України, Новомиргородська міська рада Кіровоградської області не є розпорядником даної земельної ділянки.

2. Контроль за виконанням даного рішення покласти на комісію з питань землеустрою, екології та надрокористування.

Міський голова

І.Забажан



УКРАЇНА

Р І Ш Е Н Н Я

третьої сесії восьмого скликання Новомиргородської міської ради
Кіровоградської області

від "29" січня 2021 року

№ 107

м. Новомиргород

Про відмову в наданні дозволу на розробку проекту землеустрою щодо відведення у власність земельної ділянки громадянці Кропиві Палагії Андріївні

Розглянувши клопотання громадянки Кропиві Палагії Андріївні щодо надання дозволу на розроблення проекту землеустрою щодо відведення земельної ділянки у власність для ведення особистого селянського господарства та додані до заяви графічні матеріали, керуючись статтями 12, 33, 92, 116, 118, 121, 122, 125, 126 Земельного кодексу України, керуючись пунктом 34 ст. 26 Закону України "Про місцеве самоврядування в Україні",

СЕСІЯ МІСЬКОЇ РАДИ

ВИРІШИЛА:

1. Відмовити громадянці Кропиві Палагії Андріївні, яка зареєстрована за адресою: с. Оситняжка, Новомиргородський район, в наданні дозволу на розробку проекту землеустрою щодо відведення земельної ділянки у власність, орієнтовною площею 2,00 га, за межами населеного пункту, з цільовим призначенням для ведення особистого селянського господарства, оскільки земельна ділянка, яка зазначена як бажане місце розташування, належить до земель державної власності, в комунальну власність Новомиргородської міської ради Кіровоградської області не передавалась, право комунальної власності на неї не зареєстровано, тому відповідно до статті 122 Земельного кодексу України, Новомиргородська міська рада Кіровоградської області не є розпорядником даної земельної ділянки.

2. Контроль за виконанням даного рішення покласти на комісію з питань землеустрою, екології та надрокористування.

Міський голова



І.Забажан



УКРАЇНА

Р І Ш Е Н Н Я

третьої сесії восьмого скликання Новомиргородської міської ради
Кіровоградської області

від "29" січня 2021 року

№ 108

м. Новомиргород

**Про відмову в наданні дозволу на
розробку проекту землеустрою щодо
відведення у власність земельної ділянки
громадянці Стадніченко Валентині Миколаївні**

Розглянувши клопотання громадянки Стадніченко Валентини Миколаївни щодо надання дозволу на розроблення проекту землеустрою щодо відведення земельної ділянки у власність для ведення особистого селянського господарства та додані до заяви графічні матеріали, керуючись статтями 12, 33, 92, 116, 118, 121, 122, 125, 126 Земельного кодексу України, керуючись пунктом 34 ст. 26 Закону України "Про місцеве самоврядування в Україні",

СЕСІЯ МІСЬКОЇ РАДИ

ВИРІШИЛА:

1. Відмовити громадянці Стадніченко Валентині Миколаївні яка зареєстрована за адресою: просп. Хіміків, 60, кв. 2 0, м. Черкаси, в наданні дозволу на розробку проекту землеустрою щодо відведення земельної ділянки у власність, орієнтовною площею 2,00 га, за межами населеного пункту, з цільовим призначенням для ведення особистого селянського господарства, оскільки земельна ділянка, яка зазначена як бажане місце розташування, належить до земель державної власності, в комунальну власність Новомиргородської міської ради Кіровоградської області не передавалась, право комунальної власності на неї не зареєстровано, тому відповідно до статті 122 Земельного кодексу України, Новомиргородська міська рада Кіровоградської області не є розпорядником даної земельної ділянки.

2. Контроль за виконанням даного рішення покласти на комісію з питань землеустрою, екології та надзорного контролю.

Міський голова



І. Забажан



УКРАЇНА

Р І Ш Е Н Н Я

третьої сесії восьмого скликання Новомиргородської міської ради
Кіровоградської області

від "29" січня 2021 року

№ 109

м. Новомиргород

**Про відмову в наданні дозволу на
розробку проекту землеустрою щодо
відведення у власність земельної ділянки
громадянці Лучко Ганні Миколаївні**

Розглянувши клопотання громадянки Лучко Ганни Миколаївни щодо надання дозволу на розроблення проекту землеустрою щодо відведення земельної ділянки у власність для ведення особистого селянського господарства та додані до заяви графічні матеріали, керуючись статтями 12, 33, 92, 116, 118, 121, 122, 125, 126 Земельного кодексу України, керуючись пунктом 34 ст. 26 Закону України "Про місцеве самоврядування в Україні",

СЕСІЯ МІСЬКОЇ РАДИ

ВИРІШИЛА:

1. Відмовити громадянці Лучко Ганні Миколаївні яка зареєстрована за адресою: вул. Набережна, 5, с. Коробчине, в наданні дозволу на розробку проекту землеустрою щодо відведення земельної ділянки у власність, орієнтовною площею 2,00 га, за межами населеного пункту, з цільовим призначенням для ведення особистого селянського господарства, оскільки земельна ділянка, яка зазначена як бажане місце розташування, належить до земель державної власності, в комунальну власність Новомиргородської міської ради Кіровоградської області не передавалась, право комунальної власності на неї не зареєстровано, тому відповідно до статті 122 Земельного кодексу України, Новомиргородська міська рада Кіровоградської області не є розпорядником даної земельної ділянки.

2. Контроль за виконанням даного рішення покласти на комісію з питань землеустрою, екології та надкористування.

Міський голова



І.Забажан



УКРАЇНА

Р І Ш Е Н Н Я

третьої сесії восьмого скликання Новомиргородської міської ради
Кіровоградської області

від "29" січня 2021 року

№ 110

м. Новомиргород

**Про відмову в наданні дозволу на
розробку проекту землеустрою щодо
відведення у власність земельної ділянки
громадянці Давидовій Наталії Олександрівні**

Розглянувши клопотання громадянки Давидовій Наталії Олександрівні щодо надання дозволу на розроблення проекту землеустрою щодо відведення земельної ділянки у власність для ведення особистого селянського господарства та додані до заяви графічні матеріали, керуючись статтями 12, 33, 92, 116, 118, 121, 122, 125, 126 Земельного кодексу України, керуючись пунктом 34 ст. 26 Закону України "Про місцеве самоврядування в Україні",


СЕСІЯ МІСЬКОЇ РАДИ

ВИРІШИЛА:

1. Відмовити громадянці Давидовій Наталії Олександрівні яка зареєстрована за адресою: вул. Глінки, 2а, м. Кропивницький, в наданні дозволу на розробку проекту землеустрою щодо відведення земельної ділянки у власність, орієнтовною площею 2,00 га, за межами населеного пункту, з цільовим призначенням для ведення особистого селянського господарства, оскільки земельна ділянка, яка зазначена як бажане місце розташування, належить до земель державної власності, в комунальну власність Новомиргородської міської ради Кіровоградської області не передавалась, право комунальної власності на неї не зареєстровано, тому відповідно до статті 122 Земельного кодексу України, Новомиргородська міська рада Кіровоградської області не є розпорядником даної земельної ділянки.

2. Контроль за виконанням даного рішення покласти на комісію з питань землеустрою, екології та надрокористування.

Міський голова



І.Забажан



УКРАЇНА

Р І Ш Е Н Н Я

третьої сесії восьмого скликання Новомиргородської міської ради
Кіровоградської області

від "29" січня 2021 року

№ 111

м. Новомиргород

Про відмову в наданні дозволу на розробку проекту землеустрою щодо відведення у власність земельної ділянки громадянці Каратнюк Аллі Андріївни

Розглянувши клопотання громадянки Каратнюк Аллі Андріївни щодо надання дозволу на розроблення проекту землеустрою щодо відведення земельної ділянки у власність для ведення особистого селянського господарства та додані до заяви графічні матеріали, керуючись статтями 12, 33, 92, 116, 118, 121, 122, 125, 126 Земельного кодексу України, керуючись пунктом 34 ст. 26 Закону України "Про місцеве самоврядування в Україні",

СЕСІЯ МІСЬКОЇ РАДИ

ВИРІШИЛА:

1. Відмовити громадянці Каратнюк Аллі Андріївни яка зареєстрована за адресою: пров. Ровенський, 23 м. Кропивницький, в наданні дозволу на розробку проекту землеустрою щодо відведення земельної ділянки у власність, орієнтовною площею 2,00 га, за межами населеного пункту, з цільовим призначенням для ведення особистого селянського господарства, оскільки земельна ділянка, яка зазначена як бажане місце розташування, належить до земель державної власності, в комунальну власність Новомиргородської міської ради Кіровоградської області не передавалась, право комунальної власності на неї не зареєстровано, тому відповідно до статті 122 Земельного кодексу України, Новомиргородська міська рада Кіровоградської області не є розпорядником даної земельної ділянки.

2. Контроль за виконанням даного рішення покласти на комісію з питань землеустрою, екології та надкористування.

Міський голова

І.Забажан



УКРАЇНА

Р І Ш Е Н Н Я

третьої сесії сьомого скликання Новомиргородської міської ради
Кіровоградської області

від "29" січня 2021 року

№ 112

м. Новомиргород

Про надання в оренду земельної ділянки громадянину Сидорову Сергію Анатолійовичу

Розглянувши клопотання громадянина Сидорова Сергія Анатолійовича про затвердження проекту землеустрою щодо відведення та передачу земельної ділянки в оренду, керуючись статтею 26 Закону України «Про місцеве самоврядування в Україні, статтями 12, 93, 122, 124, 125, 134 Земельного Кодексу України, статтею 16 Закону України «Про оренду землі»,

СЕСІЯ МІСЬКОЇ РАДИ

В И Р І Ш И Л А:

1. Затвердити проект землеустрою щодо відведення земельної ділянки в оренду терміном на сім років громадянину Сидорову Сергію Анатолійовичу площею 0,6000 га, для городництва, за адресою: с. Бирзулове, вул. Чкалова на території Новомиргородської міської ради Новомиргородського району Кіровоградської області.
2. Передати громадянину Сидорову Сергію Анатолійовичу в оренду, терміном на сім років земельну ділянку площею 0,6000 га ріллі, для городництва (код КВЦПЗ 01.07), за рахунок земель сільськогосподарського призначення що перебувають у запасі на території Новомиргородської міської ради за адресою: Кіровоградська область, Новомиргородський район, с. Бирзулове, вул. Чкалова, кадастровий номер земельної ділянки: 3523810100:51:000:0032.
3. Встановити розмір орендної плати на рівні 3,0 % від нормативної грошової оцінки земельної ділянки.

3. Контроль за виконанням даного рішення покласти на комісію з питань землеустрою, екології та надрокористування.

Міський голова

І.Забажан



УКРАЇНА

Р І Ш Е Н Н Я

третьої сесії восьмого скликання Новомиргородської міської ради
Кіровоградської області

від "29" січня 2021 року

№ 113

м. Новомиргород

Про надання згоди на заміну сторони у договорі оренди земельної ділянки

Розглянувши клопотання громадянина Ковтанюка Станіслава Анатолійовича про надання згоди на заміну сторони (орендаря) за договором оренди землі, керуючись статтями 93, 120 Земельного Кодексу України, статтею 377 Цивільного кодексу України, статтею 26 Закону України «Про місцеве самоврядування в Україні, у зв'язку із набуттям права власності на нерухоме майно

СЕСІЯ МІСЬКОЇ РАДИ


ВИРІШИЛА:

1. Надати згоду на зміну сторони (Орендаря) за Договором оренди землі від 28 травня 2020 року, укладеного Новомиргородською міською радою із укладеного Новомиргородською міською радою із громадянкою Кравченко Надією Дмитрівною (м. Новомиргород, вул. Дачна, 59, ІПН 2045407061) шляхом передачі громадянину Ковтанюку Станіславу Анатолійовичу (м. Кропивницький, вул. Волкова, 8, корп. 2, кв. 105, ІПН. 2870501036) прав та обов'язків Орендаря земельної ділянки площею 0,1100 га забудованих земель, для будівництва та обслуговування будівель торгівлі (КВЦПЗ 03.07), яка розташована за адресою: м. Новомиргород, вул. Миколи Зерова (до перейменування – Луначарського), 17/79, кадастровий номер земельної ділянки 3523810100:50:028:0023, в зв'язку з переходом права власності на нерухоме майно.

2. Істотні умови Договору оренди землі від 28 травня 2020 року залишити без змін для громадянина Ковтанюка Станіслава Анатолійовича.

3. Контроль за виконанням даного рішення покласти на комісію з питань землеустрою, житлово-комунального господарства, розвитку підприємництва, навколишнього середовища та благоустрою.

Міський голова



І.Забажан



УКРАЇНА

Р І Ш Е Н Н Я

третьої сесії восьмого скликання Новомиргородської міської ради
Кіровоградської області

від "29" січня 2021 року

№ 114

м. Новомиргород

Про поновлення договору оренди земельної ділянки з ТОВ СП «Берегиня»

Розглянувши клопотання дирекції сільськогосподарського підприємства «Берегиня» у формі товариства з обмеженою відповідальністю щодо поновлення договору оренди земельної ділянки, керуючись ч.1 ст.124, ст.125, ст.126, ч.2 ст.134 Земельного кодексу України, ст.33 Закону України «Про оренду землі», Законом України «Про державну реєстрацію речових прав на нерухоме майно та їх обтяжень», п. 34 ч.1 ст. 26 Закону України «Про місцеве самоврядування в Україні»

СЕСІЯ МІСЬКОЇ РАДИ

ВИРІШИЛА:

1. Поновити терміном на десять років договір оренди земельної ділянки від 14 січня 2014 року, укладений між Головним управлінням Держземагентства у Кіровоградській області та сільськогосподарським підприємством "Берегиня" у формі товариства з обмеженою відповідальністю, право оренди на який зареєстровано у Державному реєстрі прав на нерухоме майно 24.01.2014 року, номер запису про інше речове право: 4415793, згідно якого в оренду передано земельну ділянку з кадастровим номером 3523886800:02:000:9001, для ведення товарного сільськогосподарського виробництва (код КВЦПЗ 01.01), площею 90,6919 га ріллі, розташовану згідно відомостей Державного земельного кадастру на території Рубаномостівської сільської ради Новомиргородського району Кіровоградської області (на даний час, Кіровоградської області, Новомиргородського району, Новомиргородської міської ради (Рубаномостівська сільська рада), шляхом укладання додаткової угоди.

2. Встановити орендну плату за користування земельною ділянкою у розмірі 10.0% від нормативної грошової оцінки земельної ділянки.

3. Контроль за виконанням даного рішення покласти на комісію з питань землеустрою, екології та надзорного контролю.

Міський голова

І.Забажан



УКРАЇНА

Р І Ш Е Н Н Я

третьої сесії восьмого скликання Новомиргородської міської ради
Кіровоградської області

від "29" січня 2021 року

№ 115

м. Новомиргород

**Про поновлення договору
оренди земельної ділянки
з фізичною особою – підприємцем
Федоровим Миколою Васильовичем**

Розглянувши клопотання фізичної особи – підприємця Федорова Миколи Васильовича щодо поновлення договору оренди земельної ділянки, керуючись ч.1 ст.124, ст.125, ст.126, ч.2 ст.134 Земельного кодексу України, ст.33 Закону України «Про оренду землі», Законом України «Про державну реєстрацію речових прав на нерухоме майно та їх обтяжень», п. 34 ч.1 ст. 26 Закону України «Про місцеве самоврядування в Україні»

СЕСІЯ МІСЬКОЇ РАДИ

ВИРІШИЛА:

1. Поновити терміном на десять років договір оренди земельної ділянки від 17 грудня 2010 року, зареєстрований Новомиргородським районним відділом КРФ ДП ЦДЗК за №04.10.377.00134 (кадастровий номер 3523810100:50:008:0006) площею 0,2500 га для розміщення та експлуатації основних, підсобних і допоміжних будівель та споруд будівельних організацій та підприємств (код КВЦПЗ 11.03), яка розташована за адресою: м. Новомиргород, вул. Дудченка, 21/39, укладений між Новомиргородською міською радою Кіровоградської області та фізичною особою – підприємцем Федоровим Миколою Васильовичем, шляхом укладання додаткової угоди про поновлення договору оренди землі.
2. Встановити орендну плату за користування земельною ділянкою у розмірі 7,0% від нормативної грошової оцінки земельної ділянки.
3. Контроль за виконанням даного рішення покласти на комісію з питань землеустрою, екології та надрокористування.

Міський голова

І.Забажан



УКРАЇНА

Р І Ш Е Н Н Я

третьої сесії восьмого скликання Новомиргородської міської ради
Кіровоградської області

від "29" січня 2021 року

№ 116

м. Новомиргород

Про погодження надання в оренду земельної ділянки ПСП "Бирзулове"

Розглянувши клопотання директора приватного сільськогосподарського підприємства "Бирзулове" Крикотненка А.Б. про погодження надання в оренду земельної ділянки, керуючись статтями 12, 93, 124, 125 Земельного Кодексу України, статтею 15 Закону України "Про оренду землі", статтею 26 Закону України "Про місцеве самоврядування в Україні",

СЕСІЯ МІСЬКОЇ РАДИ

ВИРІШИЛА:

1. Надати приватному сільськогосподарському підприємству "Бирзулове" погодження на надання в оренду терміном на один рік не витребуваної (не розподіленої) земельної ділянки в розмірі земельної частки (паю) по колишньому колективному сільськогосподарському підприємству "Бирзулове" площею 5,02 га ріллі, для товарного сільськогосподарського виробництва, на території Новомиргородської міської ради Кіровоградської області, згідно з додатком.

2. Встановити розмір орендної плати на рівні 4,0 % від нормативної грошової оцінки земельної ділянки.

3. Контроль за виконанням даного рішення покласти на комісію з питань землеустрою, житлово-комунального господарства, розвитку підприємництва, навколишнього середовища та благоустрою.

Міський голова

І. Забажан


Додаток
до рішення сесії міської ради
від 29 січня 2021 № 116

ПЕРЕЛІК

Не витребуваних (не розподілених) земельних ділянок у розмірі земельної частки (паю) по колишньому колективному сільськогосподарському підприємству «Бирзулове»

№ частки	ПІБ	Площа, га
138	Вільна	5,02
Всього	X	5,02

Секретар міської ради



О. Лазарєв



УКРАЇНА

Р І Ш Е Н Н Я

третьої сесії восьмого скликання Новомиргородської міської ради
Кіровоградської області

від "29" січня 2020 року

№ 117

м. Новомиргород

Про поновлення договору оренди земельних ділянок з громадянкою Русенко Аделіною Юріівною

Розглянувши клопотання громадянки Русенко Аделіни Юріівни щодо поновлення договору оренди земельних ділянок, керуючись ч.1 ст.124, ст.125, ст.126, ч.2 ст.134 Земельного кодексу України, ст.33 Закону України «Про оренду землі», Законом України «Про державну реєстрацію речових прав на нерухоме майно та їх обтяжень», п. 34 ч.1 ст. 26 Закону України «Про місцеве самоврядування в Україні»

СЕСІЯ МІСЬКОЇ РАДИ

ВИРІШИЛА:

1.Поновити, терміном на один рік, договір оренди земельних ділянок комунальної власності від 22 вересня 2016 року (із врахуванням змін, внесених додатковими угодами від 16 травня 2019 року, 09 жовтня 2019 року та 06 серпня 2020 року) загальною площею 0,2275 га, укладений між Новомиргородською міською радою та громадянкою Русенко Аделіною Юріівною, в тому числі:

- земельна ділянка площею 0,10 га для будівництва та обслуговування житлового будинку, господарських будівель та споруд (код КВЦПЗ 02.01) з кадастровим номером: 3523810100:50:099:0060 (право оренди зареєстровано в державному реєстрі прав за №31790785);

- земельна ділянка площею 0,0815 га для будівництва та обслуговування будівель торгівлі (код КВЦПЗ 03.07), з кадастровим номером 3523810100:50:099:0061 (право оренди зареєстровано в державному реєстрі прав за №31790439);

- земельна ділянка площею 0,0460 га для будівництва та обслуговування будівель торгівлі (код КВЦПЗ 03.07) з кадастровим номером 3523810100:50:099:0062 (право оренди зареєстровано в державному реєстрі прав за №31790860),

які розташовані за адресою : м. Новомиргород, вул. Соборності 96/40 (до перейменування вул. Леніна), шляхом укладання додаткової угоди про поновлення договору оренди землі.

2. Встановити орендну плату за користування земельними ділянками у розмірі 3,0% від нормативної грошової оцінки земельних ділянок.

3. Контроль за виконанням даного рішення покласти на комісію з питань землеустрою, житлово-комунального господарства, розвитку підприємництва, навколишнього середовища та благоустрою.

Міський голова



І.Забжан