



УКРАЇНА

Р І Ш Е Н Н Я

дев'ятої сесії сьомого скликання Новомиргородської міської ради
Кіровоградської області

від 19 серпня 2016 року

№ 260

Про прийняття у комунальну власність шкільних автобусів

На підставі частини 2 статті 60 та п.4 ст.32 Закону України „Про місцеве самоврядування в Україні“, заслухавши та обговоривши пропозицію Новомиргородського міського голови Забажана І. В., -

СЕСІЯ МІСЬКОЇ РАДИ ВИРІШИЛА:

1. Прийняти у комунальну власність шкільні автобуси АС –Р 32153 Мрія, державний номер ВА 0904 ВС; БАЗ-А-079, державний номер ВА 5032 ВА та КАВЗ – 3270, державний номер ВА 5318 АМ із спільної власності територіальних громад Новомиргородського району до комунальної власності Новомиргородської міської ради.

2. Доручити першому заступнику міського голови Полякову Владиславу Олексійовичу зареєструвати автобуси АС–Р 32153 Мрія, державний номер ВА 0904 ВС; БАЗ-А-079, державний номер ВА 5032 ВА та КАВЗ – 3270, державний номер ВА 5318 АМ відповідно до вимог чинного законодавства .

3. Після підписання акту приймання-передачі із власності відділу освіти Новомиргородської районної державної адміністрації до комунальної власності Новомиргородської міської ради, включити зазначені автобуси до Переліку об'єктів власності Новомиргородської міської ради .

4. Новомиргородській міській раді організувати взяття на баланс та забезпечити подальше використання шкільних автобусів АС –Р 32153 Мрія, державний номер ВА 0904 ВС; БАЗ-А-079, державний номер ВА 5032 ВА та КАВЗ – 3270, державний номер ВА 5318 АМ за цільовим призначенням.

5. Контроль за виконанням даного рішення покласти на постійну комісію міської ради з питань освіти, культури, молодіжної політики та соціального захисту населення, охорони здоров'я, розвитку фізичної культури і спорту та постійну комісію міської ради з питань бюджету, фінансів, цін, побутового та торговельного обслуговування, господарської діяльності.

Міський голова

І. Забажан





УКРАЇНА

Р І Ш Е Н Н Я

дев'ятої сесії сьомого скликання Новомиргородської міської ради
Кіровоградської області

від "19" серпня 2016 року

№261

м. Новомиргород

Про зменшення батьківської плати за харчування


У відповідності до положень Законів України "Про дошкільну освіту", "Про забезпечення організаційно-правових умов соціального захисту дітей-сиріт та дітей, позбавлених батьківського піклування", Постанови Кабінету Міністрів України від 26.08.2002 N 1243 "Про невідкладні питання діяльності дошкільних та інтернатних навчальних закладів", згідно пункту 2 Порядку встановлення плати для батьків за перебування дітей у комунальних дошкільних навчальних закладах м. Новомиргород, та положень Закону України "Про місцеве самоврядування в Україні".

СЕСІЯ МІСЬКОЇ РАДИ ВИРІШИЛА:

1. Зменшити, з 1 вересня 2016 року, на 50%, громадянці Бойко Людмилі Василівні, плату за харчування у ДНЗ № 1 "Теремок" її неповнолітньої доньки – Бойко Ірини Василівни, 07.06.2011 року народження, (свідоцтво), дитини з багатодітної сім'ї (посвідчення року, видане відділом у справах сім'ї, молоді та спорту Новомиргородської районної державної адміністрації).

2. Контроль за виконанням рішення покласти на заступника міського голови з фінансово - економічних питань, головного бухгалтера - Кондратенко Л.Б.

Міський голова



І.Забажан



УКРАЇНА

Р І Ш Е Н Н Я

дев'ятої сесії сьомого скликання Новомиргородської міської ради
Кіровоградської області

від "19" серпня 2016 року

№262

м. Новомиргород

Про зменшення батьківської плати за харчування

У відповідності до положень Законів України "Про дошкільну освіту", "Про забезпечення організаційно-правових умов соціального захисту дітей-сиріт та дітей, позбавлених батьківського піклування", Постанови Кабінету Міністрів України від 26.08.2002 N 1243 "Про невідкладні питання діяльності дошкільних та інтернатних навчальних закладів", згідно пункту 2 Порядку встановлення плати для батьків за перебування дітей у комунальних дошкільних навчальних закладах м. Новомиргород, та положень Закону України "Про місцеве самоврядування в Україні".

СЕСІЯ МІСЬКОЇ РАДИ ВИРІШИЛА:

1.Зменшити, з 1 вересня 2016 року, на 50 % громадянці Савчук Наталії Анатоліївні, плату за харчування у ДНЗ № 2 "Волошка" її неповнолітнього сина – Савчука Сергія Сергійовича (18.06.2012 року народження, свідоцтво), неповнолітнього сина – Савчука Дмитра Сергійовича (22.12.2013 року народження, свідоцтво), як дітей з багатодітної сім'ї.

2.Контроль за виконанням рішення покласти на заступника міського голови з фінансово - економічних питань, головного бухгалтера Кондратенко Л.Б.

Міський голова



І.Забажан



УКРАЇНА

Р І Ш Е Н Н Я

дев'ятої сесії сьомого скликання Новомиргородської міської ради
Кіровоградської області

від "19" серпня 2016 року

№263

м. Новомиргород

Про звільнення від батьківської плати за харчування

У відповідності до положень Законів України "Про дошкільну освіту", "Про забезпечення організаційно-правових умов соціального захисту дітей-сиріт та дітей, позбавлених батьківського піклування", Постанови Кабінету Міністрів України від 26.08.2002 N 1243 "Про невідкладні питання діяльності дошкільних та інтернатних навчальних закладів", згідно пункту 2 Порядку встановлення плати для батьків за перебування дітей у комунальних дошкільних навчальних закладах м. Новомиргород, та положень Закону України "Про місцеве самоврядування в Україні".

СЕСІЯ МІСЬКОЇ РАДИ ВИРІШИЛА:

1. Звільнити, з 1 вересня 2016 року, громадянку Чайковську Катерину Миколаївну від плати за харчування у ДНЗ № 2 "Волошка" її неповнолітньої лоньки Чайковської Софії Андріївни, (25.10.2010 року народження, свідоцтво , дитини військовослужбовця – Чайковського Андрія Юрійовича, що бере безпосередню участь у Антитерористичній операції на території Донецької та Луганської областей, (довідка Міністерства оборони України від 16 липня 2016 року).

2. Контроль за виконанням рішення покласти заступника міського голови з фінансово – економічних питань, головного бухгалтера - Кондратенко Л.Б.

Міський голова



І. Забажан



УКРАЇНА

Р І Ш Е Н Н Я

дев'ятої сесії сьомого скликання Новомиргородської міської ради
Кіровоградської області

від "19" серпня 2016 року

№264

м. Новомиргород

Про звільнення від батьківської плати за харчування


У відповідності до положень Законів України "Про дошкільну освіту", "Про забезпечення організаційно-правових умов соціального захисту дітей-сиріт та дітей, позбавлених батьківського піклування", Постанови Кабінету Міністрів України від 26.08.2002 N 1243 "Про невідкладні питання діяльності дошкільних та інтернатних навчальних закладів", згідно пункту 2 Порядку встановлення плати для батьків за перебування дітей у комунальних дошкільних навчальних закладах м. Новомиргород, та положень Закону України "Про місцеве самоврядування в Україні".

СЕСІЯ МІСЬКОЇ РАДИ ВИРІШИЛА:

1. Звільнити, з 1 вересня 2016 року, громадянку Коровіну Марину Валеріївну від плати за харчування у ДНЗ № 2 "Волошка" її неповнолітнього сина Коровіна Максима Михайловича, (01.12.2013 року народження, свідоцтво), дитини з сім'ї, що отримує державну соціальну допомогу малозабезпеченим (довідка УСЗН Новомиргородської РДА , від 17 липня 2016 року), терміном на 2016 рік.

2. Контроль за виконанням рішення покласти заступника міського голови з фінансово - економічних питань, головного бухгалтера Кондратенко Л.Б.

Міський голова



І.Забажан



УКРАЇНА
Р І Ш Е Н Н Я

дев'ятої сесії сьомого скликання Новомиргородської міської ради
Кіровоградської області

від 19 серпня 2016 року

№ 265

м. Новомиргород


**Про звільнення від сплати земельного
податку комунального підприємства
«Новомиргородський міський ринок»**

Розглянувши заяву комунального підприємства «Новомиргородський міський ринок» про звільнення від сплати земельного податку, керуючись нормами Податкового кодексу України із змінами внесеними Законом України «Про внесення змін до Податкового кодексу України та деяких законодавчих актів України щодо податкової реформи» від 28 грудня 2014 року № 71-VIII, ст. 284 Податкового кодексу України від 02.12.2010 року № 2755-VI, п.28 ч. 1 ст. Закону України «Про місцеве самоврядування в Україні»

СЕСІЯ МІСЬКОЇ РАДИ
В И Р І Ш И Л А:

1. Звільнити комунальне підприємство «Новомиргородський міський ринок» від сплати земельного податку в 2017 році за земельну ділянку, яка розташована в м.Новомиргород, вул. Поповкіна, 14 А.
2. Звільнення від сплати земельного податку не поширюється на площі, окремі будівлі, споруди або їх частини, які надаються в тимчасове користування (оренду) не бюджетним установам (комерційним виробничим).
3. Рішення набуває чинності з 01.01.2017 року.
4. Контроль за виконанням даного рішення покласти на комісію з питань землеустрою, житлово-комунального господарства, розвитку підприємництва, навколишнього середовища та благоустрою.

Міський голова



І.Забажан



УКРАЇНА
Р І Ш Е Н Н Я

дев'ятої сесії сьомого скликання Новомиргородської міської ради
Кіровоградської області

від 19 серпня 2016 року

№ 266

м. Новомиргород


**Про надання дозволу на розробку
проекту землеустрою щодо відведення
земельної ділянки в постійне користування
КП «Новомиргородський міський ринок»**

Відповідно до ст. 30 Закону України “Про місцеве самоврядування в Україні”, ст. 12, 123, 125 Земельного кодексу України

СЕСІЯ МІСЬКОЇ РАДИ
В И Р І Ш И Л А:

1. Надати дозвіл комунальному підприємству «Новомиргородський міський ринок» на розробку проекту землеустрою щодо відведення земельної ділянки в постійне користування загальною площею 0,1600 га забудованих земель під житловою забудовою одно- та двоповерховою для розміщення торгівельних павільйонів, яка розташована в м.Новомиргород, вул. Поповкіна, 14 А, за рахунок земель житлової та громадської забудови, що перебувають у запасі на території Новомиргородської міської ради.
2. В разі виявлення, при виготовленні проектно-технічної документації, розбіжностей між площами, вказаними у рішенні, остаточний розмір буде вказано при затвердженні проекту землеустрою.
3. Контроль за виконанням даного рішення покласти на комісію з питань землеустрою, житлово-комунального господарства, розвитку підприємництва, навколишнього середовища та благоустрою.

Міський голова



І.Забажан



УКРАЇНА
РІШЕННЯ

дев'ятої сесії сьомого скликання Новомиргородської міської ради
Кіровоградської області

від 19 серпня 2016 року

№ 267

м. Новомиргород


**Про надання дозволу на розробку
проекту землеустрою щодо відведення
земельної ділянки в постійне користування
КП «Новомиргородський міський ринок»**

Відповідно до ст. 30 Закону України “Про місцеве самоврядування в Україні”, ст. 12, 123, 125 Земельного кодексу України, розглянувши заяву директора КП «Новомиргородський міський ринок» Бутенко Л.М.

СЕСІЯ МІСЬКОЇ РАДИ
В И Р І Ш И Л А:

1. Надати дозвіл комунальному підприємству «Новомиргородський міський ринок» на розробку проекту землеустрою щодо відведення земельної ділянки в постійне користування загальною площею 0,006 га забудованих земель, які використовуються в комерційних цілях для розміщення торговельного павільйону, яка розташована в м.Новомиргород, вул. Шевченка (біля приміщення № № 79/13), за рахунок земель громадського призначення, що перебувають у запасі на території Новомиргородської міської ради.
2. В разі виявлення, при виготовленні проектно-технічної документації, розбіжностей між площами, вказаними у рішенні, остаточний розмір буде вказано при затвердженні проекту землеустрою.
3. Контроль за виконанням даного рішення покласти на комісію з питань землеустрою, житлово-комунального господарства, розвитку підприємництва, навколишнього середовища та благоустрою.

Міський голова



І.Забажан



УКРАЇНА
Р І Ш Е Н Н Я

дев'ятої сесії сьомого скликання Новомиргородської міської ради
Кіровоградської області

від 19 серпня 2016 року

№ 268

м. Новомиргород

**Про надання дозволу на розробку
проекту землеустрою щодо відведення
земельної ділянки в постійне користування
КП «Новомиргородський міський ринок»**

Відповідно до ст. 30 Закону України “Про місцеве самоврядування в Україні”, ст. 12, 123, 125 Земельного кодексу України, розглянувши заяву директора КП «Новомиргородський міський ринок» Бутенко Л.М.

СЕСІЯ МІСЬКОЇ РАДИ
В И Р І Ш И Л А:

1. Надати дозвіл комунальному підприємству «Новомиргородський міський ринок» на розробку проекту землеустрою щодо відведення земельної ділянки в постійне користування загальною площею 0,0060 га забудованих земель, які використовуються в комерційних цілях для розміщення блокованої споруди із двох торговельних павільйонів, яка розташована в м.Новомиргород, вул. Зоряна (біля приміщення № 32 А.), за рахунок земель громадського призначення, що перебувають у запасі на території Новомиргородської міської ради.
2. В разі виявлення, при виготовленні проектно-технічної документації, розбіжностей між площами, вказаними у рішенні, остаточний розмір буде вказано при затвердженні проекту землеустрою.
3. Контроль за виконанням даного рішення покласти на комісію з питань землеустрою, житлово-комунального господарства, розвитку підприємництва, навколишнього середовища та благоустрою.

Міський голова



І.Забажан



УКРАЇНА
Р І Ш Е Н Н Я

дев'ятої сесії сьомого скликання Новомиргородської міської ради
Кіровоградської області

від 19 серпня 2016 року

№ 269

м. Новомиргород


**Про затвердження проекту землеустрою
щодо відведення земельних ділянок та
передачу в приватну власність земельної
ділянки**

Відповідно до ст. 12, 81, 118, 121, 125 Земельного кодексу України, ст. 26 Закону України "Про місцеве самоврядування в Україні" та заяви громадянина Рисовича Олега Миколайовича

СЕСІЯ МІСЬКОЇ РАДИ
В И Р І Ш И Л А:

1. Затвердити проект землеустрою щодо відведення земельної ділянки та передати в приватну власність громадянину Рисовичу Олегу Миколайовичу земельну ділянку загальною площею 0,0673 га для будівництва та обслуговування жилого будинку, господарських будівель і споруд (присадибна ділянка), яка розташована в м.Новомиргород, вул. Соборності, 55/2, за рахунок земель житлової та громадської забудови, що перебувають у запасі на території Новомиргородської міської ради, кадастровий номер земельної ділянки 3523810100:50:146:0055.
2. Визначити склад угідь – як забудовані землі під житловою забудовою одно- та двоповерховою, категорія земель – землі житлової та громадської забудови.
3. Контроль за виконанням даного рішення покласти на комісію з питань землеустрою, житлово-комунального господарства, розвитку підприємництва, навколишнього середовища та благоустрою.

Міський голова



І.Забажан



УКРАЇНА
Р І Ш Е Н Н Я

дев'ятої сесії сьомого скликання Новомиргородської міської ради
Кіровоградської області

від 19 серпня 2016 року

№ 270

м. Новомиргород

**Про надання дозволу Новомиргородській
міській раді на розробку родовища
корисних копалин місцевого значення**

Відповідно до ст. 26 Закону України «Про місцеве самоврядування в Україні», ст. 12 Земельного кодексу України, кодексу України «Про надра»

**СЕСІЯ МІСЬКОЇ РАДИ
В И Р І Ш И Л А:**

1. Надати Новомиргородській міській раді дозвіл на розробку родовища корисних копалин місцевого значення (родовище жорстви), яке розташоване на території Новомиргородської міської ради в районі вулиць Мічуріна і Зоряної.
2. Контроль за виконанням даного рішення покласти на комісію з питань землеустрою, житлово-комунального господарства, розвитку підприємництва, навколишнього середовища та благоустрою.

Міський голова



І.Забажан



УКРАЇНА
РІШЕННЯ

дев'ятої сесії сьомого скликання Новомиргородської міської ради
Кіровоградської області

від 19 серпня 2016 року

№ 271

м. Новомиргород


**Про затвердження проекту землеустрою
щодо відведення земельної ділянки та
передачу в приватну власність земельної
ділянки**

Відповідно до ст. 12, 81, 118, 121, 125 Земельного кодексу України, ст. 26 Закону України "Про місцеве самоврядування в Україні" та заяви громадянки Картунової Галини Іванівни

СЕСІЯ МІСЬКОЇ РАДИ
В И Р І Ш И Л А:

1. Затвердити проект землеустрою щодо відведення земельної ділянки та передати в приватну власність громадянці Картуновій Галині Іванівні земельні ділянку загальною площею 0,1813 га для ведення особистого селянського господарства, яка розташована в м.Новомиргород, вул. Чайковського, 12, за рахунок земель сільськогосподарського призначення, що перебувають у запасі на території Новомиргородської міської ради, кадастровий номер земельної ділянки 3523810100:50:124:0056.
2. Визначити склад угідь – як рілля, категорія земель – землі сільськогосподарського призначення.
3. Контроль за виконанням даного рішення покласти на комісію з питань землеустрою, житлово-комунального господарства, розвитку підприємництва, навколишнього середовища та благоустрою.

Міський голова



І.Забажан



УКРАЇНА
Р І Ш Е Н Н Я

дев'ятої сесії сьомого скликання Новомиргородської міської ради
Кіровоградської області

від 19 серпня 2016 року

№ 272

м. Новомиргород

**Про надання дозволу на виготовлення
технічної документації із землеустрою
щодо встановлення(відновлення) меж земельної
ділянки в натурі (на місцевості) громадянину
Долгоручку Анатолію Григоровичу**

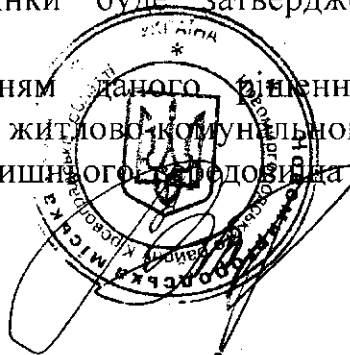
Відповідно до ст. 26 Закону України "Про місцеве самоврядування в Україні", ст. 12, 81, 118, 121, 125 Земельного кодексу України, розглянувши заяву громадянина Долгоручка Анатолія Григоровича

СЕСІЯ МІСЬКОЇ РАДИ
В И Р І Ш И Л А:

1. Надати жителю с.Сазонівка (вул.Паркова, 6) Кіровоградського району Кіровоградської області, громадянину Долгоручку Анатолію Григоровичу, дозвіл на виготовлення технічної документації із землеустрою щодо встановлення(відновлення) меж земельної ділянки в натурі(на місцевості) загальною площею 0,1274 га, в тому числі:
 - 0,1000 га забудованих земель під житловою забудовою одно- та двоповерховою для будівництва та обслуговування жилого будинку, господарських будівель і споруд (присадибна ділянка), яка розташована в м.Новомиргород, вул. Кузнечна, 8/18, Кіровоградської області, за рахунок земель житлової та громадської забудови, що перебувають у запасі на території Новомиргородської міської ради;
 - 0,0274 га для ведення особистого селянського господарства, яка розташована в м.Новомиргород, вул. Кузнечна, 8/18, Кіровоградської області, за рахунок земель сільськогосподарського призначення, що перебувають у запасі на території Новомиргородської міської ради.
2. Якщо при встановленні меж земельної ділянки будуть виявлені розбіжності в даних земельної ділянки, то фактичний остаточний розмір земельної ділянки буде затверджено сесією міської ради додатково.
3. Контроль за виконанням даного рішення покласти на комісію з питань землеустрою, житлово-комунального господарства, розвитку підприємництва, навколишнього середовища та благоустрою.

Міський голова

І.Забажан





УКРАЇНА
Р І Ш Е Н Н Я

дев'ятої сесії сьомого скликання Новомиргородської міської ради
Кіровоградської області

від 19 серпня 2016 року

№ 273

м. Новомиргород


**Про надання дозволу на розробку
проекту землеустрою щодо відведення
земельної ділянки в приватну власність
громадянці Зінзюрі Валентині Василівні**

Відповідно до ст. 26 Закону України "Про місцеве самоврядування в Україні", ст. 12, 93, 124, 125 Земельного кодексу України, розглянувши заяву громадянки Зінзюри Валентини Василівни

СЕСІЯ МІСЬКОЇ РАДИ
В И Р І Ш И Л А:

1. Надати жителям м.Новомиргород (вул. Мічуріна, 44), громадянці Зінзюрі Валентині Василівні, дозвіл на розробку проекту землеустрою щодо відведення земельної ділянки в приватну власність загальною площею 0,3300 га для ведення особистого селянського господарства, яка розташована в м. Новомиргород, вул. Мічуріна (біля будинку № 44), за рахунок земель сільськогосподарського призначення, що перебувають у запасі на території Новомиргородської міської ради.
2. В разі виявлення, при виготовленні проекту, розбіжностей між площами, вказаними у рішенні, остаточний розмір буде вказано при його затвердженні.
3. Контроль за виконанням даного рішення покласти на комісію з питань землеустрою, житлово-комунального господарства, розвитку підприємництва, навколишнього середовища та благоустрою.

Міський голова



І. Забажан



УКРАЇНА
РІШЕННЯ

дев'ятої сесії сьомого скликання Новомиргородської міської ради
Кіровоградської області

від 19 серпня 2016 року

№ 274

м. Новомиргород

**Про надання дозволу на розробку
проекту землеустрою щодо відведення
земельної ділянки в приватну власність
громадянину Бондаренку Сергію Борисовичу**

Відповідно до ст. 26 Закону України “Про місцеве самоврядування в Україні”, ст. 12, 81, 118, 121, 125 Земельного кодексу України, розглянувши заяву громадянина Бондаренку Сергію Борисовичу

СЕСІЯ МІСЬКОЇ РАДИ
В И Р І Ш И Л А:

1. Надати жителю м.Черкаси (вул. Героїв Майдану, 9, кв. 335), громадянину Бондаренку Сергію Борисовичу дозвіл на розробку проекту землеустрою щодо відведення земельної ділянки в приватну власність загальною площею 0,2200 га, в тому числі:
 - 0,1000 га для будівництва та обслуговування жилого будинку, господарських будівель і споруд (присадибна ділянка), яка розташована в м. Новомиргород, вул. Мічуріна, 59, за рахунок земель житлової та громадської забудови, що перебувають у запасі на території Новомиргородської міської ради;
 - 0,1200 га для ведення садівництва, яка розташована в м. Новомиргород, вул. Мічуріна, 59, за рахунок земель сільськогосподарського призначення, що перебувають у запасі на території Новомиргородської міської ради
2. В разі виявлення, при виготовленні проекту, розбіжностей між площами, вказаними у рішенні, остаточний розмір буде вказано при його затвердженні.
3. Контроль за виконанням даного рішення покласти на комісію з питань землеустрою, житлово-комунального господарства, розвитку підприємництва, навколишнього середовища та благоустрою.

Міський голова



І.Забажан



УКРАЇНА
Р І Ш Е Н Н Я

дев'ятої сесії сьомого скликання Новомиргородської міської ради
Кіровоградської області

від 19 серпня 2016 року

№ 275

м. Новомиргород

**Про надання дозволу на виготовлення
технічної документації із землеустрою
щодо встановлення (відновлення) меж земельної
ділянки в натурі (на місцевості) громадянину
Єпанчі Дмитру Миколайовичу**

Відповідно до ст. 26 Закону України “Про місцеве самоврядування в Україні”, ст. 12, 81, 118, 121, 125 Земельного кодексу України, розглянувши заяву громадянина Єпанчі Дмитра Миколайовича

СЕСІЯ МІСЬКОЇ РАДИ
В И Р І Ш И Л А:

1. Надати жителю м.Новомиргород (вул. Гайова, 28), громадянину Єпанчі Дмитру Миколайовичу, дозвіл на виготовлення технічної документації із землеустрою щодо встановлення (відновлення) меж земельної ділянки в натурі (на місцевості) загальною площею 0,0600 га забудованих земель під житловою забудовою одно- та двоповерховою для будівництва та обслуговування жилого будинку, господарських будівель і споруд(присадибна ділянка), яка розташована в м.Новомиргород, вул. Гайова, 42, Кіровоградської області, за рахунок земель житлової та громадської забудови, що перебувають у запасі на території Новомиргородської міської ради.
2. Якщо при встановленні меж земельної ділянки будуть виявлені розбіжності в даних земельної ділянки, то фактичний остаточний розмір земельної ділянки буде затверджено сесією міської ради додатково.
3. Контроль за виконанням даного рішення покласти на комісію з питань землеустрою, житлово-комунального господарства, розвитку підприємництва, навколишнього середовища та благоустрою.

Міський голова



І.Забажан



УКРАЇНА
Р І Ш Е Н Н Я

дев'ятої сесії сьомого скликання Новомиргородської міської ради
Кіровоградської області

від 19 серпня 2016 року

№ 276

м. Новомиргород

**Про надання дозволу на виготовлення
технічної документації із землеустрою
щодо встановлення (відновлення) меж земельної
ділянки в натурі(на місцевості) громадянину
Мані Сергію Васильовичу**

Відповідно до ст. 26 Закону України "Про місцеве самоврядування в Україні", ст. 12, 81, 118, 121, 125 Земельного кодексу України, розглянувши заяву громадянина Мані Сергію Васильовичу

СЕСІЯ МІСЬКОЇ РАДИ
В И Р І Ш И Л А:

1. Надати жителю м.Новомиргород (проїзд Шевченка, 16), громадянину Мані Сергію Васильовичу, дозвіл на виготовлення технічної документації із землеустрою щодо встановлення (відновлення) меж земельної ділянки в натурі(на місцевості) загальною площею 0,0733 га забудованих земель під житловою забудовою одно- та двоповерховою для будівництва та обслуговування жилого будинку, господарських будівель і споруд (присадибна ділянка), яка розташована в м.Новомиргород, проїзд Шевченка, 16, Кіровоградської області, за рахунок земель житлової та громадської забудови, що перебувають у запасі на території Новомиргородської міської ради.
2. Якщо при встановленні меж земельної ділянки будуть виявлені розбіжності в даних земельної ділянки, то фактичний остаточний розмір земельної ділянки буде затверджено сесією міської ради додатково.
3. Контроль за виконанням даного рішення покласти на комісію з питань землеустрою, житлово-комунального господарства, розвитку підприємництва, навколишнього середовища та благоустрою.

Міський голова



І.Забажан



УКРАЇНА
Р І Ш Е Н Н Я
дев'ятої сесії сьомого скликання Новомиргородської міської ради
Кіровоградської області

від 19 серпня 2016 року

№ 277

м. Новомиргород

**Про надання дозволу на виготовлення
технічної документації із землеустрою
щодо встановлення (відновлення) меж земельної
ділянки в натурі (на місцевості) громадянину
Добровольському Володимиру Івановичу**

Відповідно до ст. 26 Закону України “Про місцеве самоврядування в Україні”, ст. 12, 81, 118, 121, 125 Земельного кодексу України, розглянувши заяву громадянина Добровольського Володимира Івановича

**СЕСІЯ МІСЬКОЇ РАДИ
В И Р І Ш И Л А:**

1. Надати жителю м.Новомиргород (пров. Котовського, 19), громадянину Добровольському Володимиру Івановичу, дозвіл на виготовлення технічної документації із землеустрою щодо встановлення (відновлення) меж земельної ділянки в натурі (на місцевості) загальною площею 0,2514 га, в тому числі:
 - 0,1000 га забудованих земель під житловою забудовою одно- та двоповерховою для будівництва та обслуговування жилого будинку, господарських будівель і споруд (присадибна ділянка), яка розташована в м.Новомиргород, вул. Левшиних, 13, Кіровоградської області, за рахунок земель житлової та громадської забудови, що перебувають у запасі на території Новомиргородської міської ради;
 - 0,1514 га для ведення особистого селянського господарства, яка розташована в м.Новомиргород, вул. Левшиних, 13, Кіровоградської області, за рахунок земель сільськогосподарського призначення, що перебувають у запасі на території Новомиргородської міської ради.
2. Якщо при встановленні меж земельної ділянки будуть виявлені розбіжності в даних земельної ділянки, то фактичний остаточний розмір земельної ділянки буде затверджено сесією міської ради додатково.
3. Контроль за виконанням даного рішення покласти на комісію з питань землеустрою, житлово-комунального господарства, розвитку підприємництва, навколишнього середовища та благоустрою.

Міський голова

І.Забажан





УКРАЇНА
Р І Ш Е Н Н Я

дев'ятої сесії сьомого скликання Новомиргородської міської ради
Кіровоградської області

від 19 серпня 2016 року

№ 277

м. Новомиргород

Про надання дозволу на виготовлення технічної документації із землеустрою щодо встановлення (відновлення) меж земельної ділянки в натурі (на місцевості) громадянину Добровольському Володимиру Івановичу

Відповідно до ст. 26 Закону України "Про місцеве самоврядування в Україні", ст. 12, 81, 118, 121, 125 Земельного кодексу України, розглянувши заяву громадянина Добровольського Володимира Івановича

СЕСІЯ МІСЬКОЇ РАДИ
В И Р І Ш И Л А:

1. Надати жителю м.Новомиргород (пров. Котовського, 19), громадянину Добровольському Володимиру Івановичу, дозвіл на виготовлення технічної документації із землеустрою щодо встановлення (відновлення) меж земельної ділянки в натурі (на місцевості) загальною площею 0,2514 га, в тому числі:
 - 0,1000 га забудованих земель під житловою забудовою одно- та двоповерховою для будівництва та обслуговування жилого будинку, господарських будівель і споруд (присадибна ділянка), яка розташована в м.Новомиргород, вул. Левшиних, 13, Кіровоградської області, за рахунок земель житлової та громадської забудови, що перебувають у запасі на території Новомиргородської міської ради;
 - 0,1514 га для ведення особистого селянського господарства, яка розташована в м.Новомиргород, вул. Левшиних, 13, Кіровоградської області, за рахунок земель сільськогосподарського призначення, що перебувають у запасі на території Новомиргородської міської ради.
2. Якщо при встановленні меж земельної ділянки будуть виявлені розбіжності в даних земельної ділянки, то фактичний остаточний розмір земельної ділянки буде затверджено сесією міської ради додатково.
3. Контроль за виконанням даного рішення покласти на комісію з питань землеустрою, житлово-комунального господарства, розвитку підприємництва, навколишнього середовища та благоустрою.

Міський голова

І.Забажан





УКРАЇНА
Р І Ш Е Н Н Я

дев'ятої сесії сьомого скликання Новомиргородської міської ради
Кіровоградської області

від 19 серпня 2016 року

№ 278

м. Новомиргород


Про передачу на баланс комунального підприємства «Новомиргородський міський ринок» приміщення будинку культури

Відповідно до ст. 30 Закону України “Про місцеве самоврядування в Україні”, ст. 12 Земельного кодексу України

СЕСІЯ МІСЬКОЇ РАДИ
В И Р І Ш И Л А:

1. Для створення спортивного комплексу передати на баланс комунального підприємства «Новомиргородський міський ринок» приміщення будинку культури, яке розташоване в м.Новомиргороді по вулиці В`ячеслава Чорновола, 45/14 А.
2. Контроль за виконанням даного рішення покласти на комісію з питань землеустрою, житлово-комунального господарства, розвитку підприємництва, навколишнього середовища та благоустрою.

Міський голова



І.Забажан



УКРАЇНА
РІШЕННЯ

дев'ятої сесії сьомого скликання Новомиргородської міської ради
Кіровоградської області

від 19 серпня 2016 року

№ 279

м. Новомиргород


**Про надання дозволу на розробку
проекту землеустрою щодо відведення
земельної ділянки в постійне користування
КП «Новомиргородський міський ринок»**

Відповідно до ст. 30 Закону України “Про місцеве самоврядування в Україні”, ст. 12, 123, 125 Земельного кодексу України, розглянувши заяву директора КП «Новомиргородський міський ринок» Бутенко Л.М.

СЕСІЯ МІСЬКОЇ РАДИ
В І Р І Ш И Л А:

1. Надати дозвіл комунальному підприємству «Новомиргородський міський ринок» на розробку проекту землеустрою щодо відведення земельної ділянки в постійне користування загальною площею 0,7418 га забудованих земель громадського призначення для обслуговування будинку культури, яка розташована в м.Новомиргород, вул. В'ячеслава Чорновола, 45/14 А, за рахунок земель житлової та громадської забудови, що перебувають у запасі на території Новомиргородської міської ради.
2. В разі виявлення, при виготовленні проектно-технічної документації, розбіжностей між площами, вказаними у рішенні, остаточний розмір буде вказано при затвердженні проекту землеустрою.
3. Контроль за виконанням даного рішення покласти на комісію з питань землеустрою, житлово-комунального господарства, розвитку підприємництва, навколишнього середовища та благоустрою.

Міський голова



І.Забажан



УКРАЇНА
РІШЕННЯ

дев'ятої сесії сьомого скликання Новомиргородської міської ради
Кіровоградської області

від 19 серпня 2016 року

№ 280

м. Новомиргород


**Про надання дозволу на виготовлення
технічної документації із землеустрою
щодо встановлення(відновлення) меж
земельної ділянки в натурі(на місцевості)**

Відповідно до ст.26 Закону України “Про місцеве самоврядування в Україні”, ст. 12, 81, 118, 121, 125 Земельного кодексу України, розглянувши заяву громадянки Сущенко Тетяни Петрівни

СЕСІЯ МІСЬКОЇ РАДИ
В И Р І Ш И Л А:

1. Надати дозвіл на виготовлення технічної документації із землеустрою щодо встановлення (відновлення) меж земельної ділянки в натурі (на місцевості) жителям м.Новомиргород (вул. Херсонська, 3), громадянці Сущенко Тетяні Петрівні $\frac{1}{2}$ частину та Новомиргородській міській раді $\frac{1}{2}$ частину загальною площею 0,0969 га, яка розташована в м.Новомиргород, вул. Херсонська, 3, Кіровоградської області, за рахунок земель житлової та громадської забудови та сільськогосподарського призначення, що перебувають у запасі на території Новомиргородської міської ради.
2. Контроль за виконанням даного рішення покласти на комісію з питань землеустрою, житлово-комунального господарства, розвитку підприємництва, навколишнього середовища та благоустрою.

Міський голова



І.Забажан



Україна

Р І Ш Е Н Н Я

дев'ятої сесії сьомого скликання Новомиргородської міської ради
Кіровоградської області

від 19 серпня 2016 року

№ 281

м. Новомиргород

**Про надання дозволу на розробку
проекту землеустрою щодо відведення
земельної ділянки в приватну власність
громадянці Дібровій Ользі Григорівні**

Відповідно до ст. 26 Закону України “Про місцеве самоврядування в Україні”, ст. 12, 81, 118, 121, 125 Земельного кодексу України, розглянувши заяву громадянки Дібрової Ольги Григорівни


СЕСІЯ МІСЬКОЇ РАДИ

В И Р І Ш И Л А:

1. Надати жителям м.Кропивницький (проспект Правди, 3 корп. 4, кв. 54), громадянці Дібровій Ользі Григорівні дозвіл на розробку проекту землеустрою щодо відведення земельної ділянки в приватну власність загальною площею 0,2000 га, в тому числі:
 - 0,1000 га для будівництва та обслуговування жилого будинку, господарських будівель і споруд (присадибна ділянка), яка розташована в м. Новомиргород, вул. Оболенського, 11, за рахунок земель житлової та громадської забудови, що перебувають у запасі на території Новомиргородської міської ради;
 - 0,1000 га для ведення особистого селянського господарства, яка розташована в м. Новомиргород, вул. Оболенського, 11, за рахунок земель сільськогосподарського призначення, що перебувають у запасі на території Новомиргородської міської ради.

2. В разі виявлення, при виготовленні проекту, розбіжностей між площами, вказаними у рішенні, остаточний розмір буде вказано при його затвердженні.
3. Контроль за виконанням даного рішення покласти на комісію з питань землеустрою, житлово-комунального господарства, розвитку підприємництва, навколишнього середовища та благоустрою.

Міський голова



І.Забажан



УКРАЇНА
Р І Ш Е Н Н Я
дев'ятої сесії сьомого скликання Новомиргородської міської ради
Кіровоградської області

від 19 серпня 2016 року

№ 282

м. Новомиргород


**Про надання дозволу на розробку
проекту землеустрою щодо відведення
земельної ділянки в приватну власність
громадянці Пересунько Надії Василівні**

Відповідно до ст. 26 Закону України “Про місцеве самоврядування в Україні”, ст. 12, 81, 118, 121, 125 Земельного кодексу України, розглянувши заяву громадянки Пересунько Надії Василівни

**СЕСІЯ МІСЬКОЇ РАДИ
В И Р І Ш И Л А:**

1. Надати жительці м.Новомиргород (провул. Зої Космодем'янської, 6), громадянці Пересунько Надії Василівні дозвіл на розробку проекту землеустрою щодо відведення земельної ділянки в приватну власність загальною площею 0,1000 га для ведення особистого селянського господарства, яка розташована в м. Новомиргород, провул. Афанасєва, за рахунок земель сільськогосподарського призначення, що перебувають у запасі на території Новомиргородської міської ради.
2. В разі виявлення, при виготовленні проекту, розбіжностей між площами, вказаними у рішенні, остаточний розмір буде вказано при його затвердженні.
3. Контроль за виконанням даного рішення покласти на комісію з питань землеустрою, житлово-комунального господарства, розвитку підприємництва, навколишнього середовища та благоустрою.

Міський голова



І.Забажан



УКРАЇНА

Р І Ш Е Н Н Я

дев'ятої сесії сьомого скликання Новомиргородської міської ради
Кіровоградської області

від 19 серпня 2016 року

№ 283

м. Новомиргород

**Про надання дозволу на розробку
проекту землеустрою щодо відведення
земельної ділянки в приватну власність
громадянці Пересулько Надії Василівні**

Відповідно до ст. 26 Закону України "Про місцеве самоврядування в Україні", ст. 12, 81, 118, 121, 125 Земельного кодексу України, розглянувши заяву громадянки Пересулько Надії Василівни

СЕСІЯ МІСЬКОЇ РАДИ

В И Р І Ш И Л А:

1. Надати жителям м.Новомиргород (провул. Зої Космодем'янської, 6), громадянці Пересулько Надії Василівні дозвіл на розробку проекту землеустрою щодо відведення земельної ділянки в приватну власність загальною площею 0,0700 га для будівництва та обслуговування жилого будинку, господарських будівель і споруд (присадибна ділянка), яка розташована в м. Новомиргород, вул. Оболенського, 13, що перебувають у запасі на території Новомиргородської міської ради.
2. В разі виявлення, при виготовленні проекту, розбіжностей між площами, вказаними у рішенні, остаточний розмір буде вказано при його затвердженні.
3. Контроль за виконанням даного рішення покласти на комісію з питань землеустрою, життєво-комунального господарства, розвитку підприємництва, навколишнього середовища та благоустрою.

Міський голова

І.Забажан





УКРАЇНА
Р І Ш Е Н Н Я

дев'ятої сесії сьомого скликання Новомиргородської міської ради
Кіровоградської області

від 19 серпня 2016 року

№ 284

м. Новомиргород

**Про надання дозволу на виготовлення
технічної документації із землеустрою
щодо встановлення(відновлення) меж земельних
ділянок в натурі(на місцевості) громадянці
Чалій Вікторії Василівні**


Відповідно до ст. 26 Закону України “Про місцеве самоврядування в Україні”, ст. 12, 81, 118, 121, 125 Земельного кодексу України, розглянувши заяву громадянки Чалої Вікторії Василівни

СЕСІЯ МІСЬКОЇ РАДИ
В И Р І Ш И Л А:

1. Надати жителям м.Вознесенск (вул. Пушкінська, 24) Миколаївської області, громадянці Чалій Вікторії Василівні, дозвіл на виготовлення технічної документації із землеустрою щодо встановлення (відновлення) меж земельних ділянок в натурі(на місцевості) загальною площею 0,1227 га, в тому числі:
 - 0,1000 га забудованих земель під житловою забудовою одно- та двоповерховою для будівництва та обслуговування жилого будинку, господарських будівель і споруд (присадибна ділянка), яка розташована в м.Новомиргород, вул. Оболенського, 24, Кіровоградської області, за рахунок земель житлової та громадської забудови, що перебувають у запасі на території Новомиргородської міської ради;
 - 0,0227 га для ведення особистого селянського господарства, яка розташована в м.Новомиргород, вул. Оболенського, 24, Кіровоградської області, за рахунок земель сільськогосподарського призначення, що перебувають у запасі на території Новомиргородської міської ради.
2. Якщо при встановленні меж земельної ділянки будуть виявлені розбіжності в даних земельної ділянки, то фактичний остаточний розмір земельної ділянки буде затверджено сесією міської ради додатково.
3. Контроль за виконанням даного* рішення покласти на комісію з питань землеустрою, житлово-комунального господарства, розвитку підприємництва, навколишнього середовища та благоустрою.

Міський голова

І.Забажан





УКРАЇНА
РІШЕННЯ

дев'ятої сесії сьомого скликання Новомиргородської міської ради
Кіровоградської області

від 19 серпня 2016 року

№ 285

м. Новомиргород

**Про надання дозволу на розробку
проекту землеустрою щодо відведення
земельної ділянки в приватну власність
громадянина Небозі Ростиславу Миколайовичу**

Відповідно до ст. 26 Закону України “Про місцеве самоврядування в Україні”, ст. 12, 81, 118, 121, 125 Земельного кодексу України, розглянувши заяву громадянина Небоги Ростислава Миколайовича

СЕСІЯ МІСЬКОЇ РАДИ
В І Р І Ш И Л А:

1. Надати жителю м.Новомиргород (вул. Панфілова, 12), громадянину Небозі Ростиславу Миколайовичу, дозвіл на розробку проекту землеустрою щодо відведення земельної ділянки в приватну власність загальною площею 0,1700 га, в тому числі:
 - 0,1000 га для будівництва та обслуговування жилого будинку, господарських будівель і споруд (присадибна ділянка), яка розташована в м. Новомиргород, вул. Оболенського, 43/11, що перебувають у запасі на території Новомиргородської міської ради;
 - 0,0700 га для ведення особистого селянського господарства, яка розташована в м. Новомиргород, вул. Оболенського, 43/11, що перебувають у запасі на території Новомиргородської міської ради.
2. В разі виявлення, при виготовленні проекту, розбіжностей між площами, вказаними у рішенні, остаточний розмір буде вказано при його затвердженні.
3. Контроль за виконанням даного рішення покласти на комісію з питань землеустрою, житлово-комунального господарства, розвитку підприємництва, навколишнього середовища та благоустрою.

Міський голова



І.Забажан



УКРАЇНА
Р І Ш Е Н Н Я
дев'ятої сесії сьомого скликання Новомиргородської міської ради
Кіровоградської області

від 19 серпня 2016 року

№ 286

м. Новомиргород


**Про затвердження технічної документації
із землеустрою щодо встановлення (відновлення)
меж земельної ділянки в натурі (на місцевості)
та передачу в приватну власність земельної ділянки
громадянці Савіцькій Світлані Григорівні**

Відповідно до ст. 12, 81, 118, 121, 125 Земельного кодексу України, ст. 26 Закону України "Про місцеве самоврядування в Україні" та заяви громадянки Савіцької Світлани Григорівни

**СЕСІЯ МІСЬКОЇ РАДИ
В И Р І Ш И Л А:**

1. Затвердити технічну документацію із землеустрою щодо встановлення (відновлення) меж земельної ділянки в натурі (на місцевості) та передати в приватну власність громадянці Савіцькій Світлані Григорівні земельну ділянку загальною площею 0,0605 га забудованих земель під житловою забудовою одно- та двоповерховою для будівництва та обслуговування жилого будинку, господарських будівель і споруд(присадибна ділянка), за рахунок земель житлової та громадської забудови, що перебувають у запасі на території Новомиргородської міської ради за адресою: м.Новомиргород, вул. Тімірязєва, 5, кадастровий номер земельної ділянки 3523810100:50:121:0052.
2. Контроль за виконанням даного рішення покласти на комісію з питань землеустрою, житлово-комунального господарства, розвитку підприємництва, навколишнього середовища та благоустрою.

Міський голова



І. Забажан



УКРАЇНА
Р І Ш Е Н Н Я

дев'ятої сесії сьомого скликання Новомиргородської міської ради
Кіровоградської області

від 19 серпня 2016 року

№ 287

м. Новомиргород


**Про надання дозволу на розробку
проекту землеустрою щодо відведення
земельної ділянки в приватну власність
громадянина Юзвіку Олегу Вікторовичу**

Відповідно до ст. 26 Закону України "Про місцеве самоврядування в Україні", ст. 12, 81, 118, 121, 125 Земельного кодексу України, розглянувши заяву громадянина Юзвіка Олега Вікторовича

СЕСІЯ МІСЬКОЇ РАДИ
В И Р І Ш И Л А:

1. Надати жителю м.Новомиргород (вул. Мокрієва, 6), громадянину Юзвіку Олегу Вікторовичу дозвіл на розробку проекту землеустрою щодо відведення земельної ділянки в приватну власність загальною площею 0,2000 га, в тому числі:
 - 0,1000 га для будівництва та обслуговування жилого будинку, господарських будівель і споруд (присадибна ділянка), яка розташована в м. Новомиргород, вул. Мокрієва, 6, що перебувають у запасі на території Новомиргородської міської ради;
 - 0,1000 га для ведення особистого селянського господарства, яка розташована в м. Новомиргород, вул. Мокрієва, 6, що перебувають у запасі на території Новомиргородської міської ради.
2. В разі виявлення, при виготовленні проекту, розбіжностей між площами, вказаними у рішенні, остаточний розмір буде вказано при його затвердженні.
3. Контроль за виконанням даного рішення покласти на комісію з питань землеустрою, житлово-комунального господарства, розвитку підприємництва, навколишнього середовища та благоустрою.

Міський голова



І.Забажан



УКРАЇНА
Р І Ш Е Н Н Я

дев'ятої сесії сьомого скликання Новомиргородської міської ради
Кіровоградської області

від 19 серпня 2016 року

№ 288

м. Новомиргород


**Про надання дозволу на виготовлення
технічної документації із землеустрою
щодо встановлення (відновлення) меж земельної
ділянки в натурі (на місцевості)**

Відповідно до ст. 26 Закону України “Про місцеве самоврядування в Україні”, ст. 12, 81, 118, 121, 125 Земельного кодексу України, розглянувши заяву громадянки Єрмак Ольги Станіславівни

СЕСІЯ МІСЬКОЇ РАДИ
В И Р І Ш И Л А:

1. Надати дозвіл на виготовлення технічної документації із землеустрою щодо встановлення (відновлення) меж земельної ділянки в натурі (на місцевості) жителям м. Новомиргород (вул. Є. Присяжного, 10, кв. 59), громадянці Єрмак Ользі Станіславівні 29/50 частини та Новомиргородській міській раді 21/50 частину загальною площею 0,1552 га, яка розташована в м. Новомиргород, вул. Оболенського, 24, Кіровоградської області, за рахунок земель житлової та громадської забудови та сільськогосподарського призначення, що перебувають у запасі на території Новомиргородської міської ради.
2. Контроль за виконанням даного рішення покласти на комісію з питань землеустрою, житлово-комунального господарства, розвитку підприємництва, навколишнього середовища та благоустрою.

Міський голова



І. Забажан



УКРАЇНА
Р І Ш Е Н Н Я

дев'ятої сесії сьомого скликання Новомиргородської міської ради
Кіровоградської області

від 19 серпня 2016 року

№ 289

м. Новомиргород


**Про надання дозволу на виготовлення
технічної документації із землеустрою
щодо встановлення (відновлення) меж земельної
ділянки в натурі (на місцевості) громадянці
Лисовенко Катерині Кирилівні**

Відповідно до ст. 26 Закону України “Про місцеве самоврядування в Україні”, ст. 12, 81, 118, 121, 125 Земельного кодексу України, розглянувши заяву громадянки Лисовенко Катерини Кирилівни

СЕСІЯ МІСЬКОЇ РАДИ
В И Р І Ш И Л А:

1. Надати жительці м.Новомиргород (вул. Євгенія Присяжного, 10, кв. 88), громадянці Лисовенко Катерині Кирилівні, дозвіл на виготовлення технічної документації із землеустрою щодо встановлення (відновлення) меж земельної ділянки в натурі (на місцевості) загальною площею 0,1225 га, в тому числі:
 - 0,1000 га забудованих земель під житловою забудовою одно- та двоповерховою для будівництва та обслуговування жилого будинку, господарських будівель і споруд(присадибна ділянка); яка розташована в м.Новомиргород, вул. Карпенка – Карого, 9, Кіровоградської області, за рахунок земель житлової та громадської забудови, що перебувають у запасі на території Новомиргородської міської ради;
 - 0,0225 га для ведення особистого селянського господарства, яка розташована в м.Новомиргород, вул. Карпенка – Карого, 9, Кіровоградської області, за рахунок земель сільськогосподарського призначення, що перебувають у запасі на території Новомиргородської міської ради.
2. Якщо при встановленні меж земельної ділянки будуть виявлені розбіжності в даних земельної ділянки, то фактичний остаточний розмір земельної ділянки буде затверджено сесією міської ради додатково.
3. Контроль за виконанням даного рішення покласти на комісію з питань землеустрою, житлово-комунального господарства, розвитку підприємництва, навколишнього середовища та благоустрою.

Міський голова



І.Забажан



УКРАЇНА
Р І Ш Е Н Н Я

дев'ятої сесії сьомого скликання Новомиргородської міської ради
Кіровоградської області

від 19 серпня 2016 року

№ 290

м. Новомиргород

**Про надання дозволу на виготовлення
технічної документації із землеустрою
щодо встановлення (відновлення) меж земельної
ділянки в натурі (на місцевості) громадянки
Статовській Надії Василівні**

Відповідно до ст. 26 Закону України "Про місцеве самоврядування в Україні", ст. 12, 81, 118, 121, 125 Земельного кодексу України, розглянувши заяву громадянки Статовської Надії Василівни

СЕСІЯ МІСЬКОЇ РАДИ
В И Р І Ш И Л А:

1. Надати жителям м.Кропивницький (вул. Верхня Биковська, 6 В), громадянці Статовській Надії Василівні, дозвіл на виготовлення технічної документації із землеустрою щодо встановлення (відновлення) меж земельної ділянки в натурі (на місцевості) загальною площею 0,0880 га забудованих земель під житловою забудовою одно- та двоповерховою для будівництва та обслуговування жилого будинку, господарських будівель і споруд (присадибна ділянка), яка розташована в м.Новомиргород, провул. Гольдбергів, 5, Кіровоградської області, за рахунок земель житлової та громадської забудови, що перебувають у запасі на території Новомиргородської міської ради.
2. Якщо при встановленні меж земельної ділянки будуть виявлені розбіжності в даних земельної ділянки, то фактичний остаточний розмір земельної ділянки буде затверджено сесією міської ради додатково.
3. Контроль за виконанням даного рішення покласти на комісію з питань землеустрою, житлово-комунального господарства, розвитку підприємництва, навколишнього середовища та благоустрою.

Міський голова



І.Забажан



УКРАЇНА

Р І Ш Е Н Н Я

**дев'ятої сесії сьомого скликання Новомиргородської міської ради
Кіровоградської області**

від 19 серпня 2016 року

№ 291

м. Новомиргород


**Про укладання договору оренди
земельної ділянки**

Відповідно до ст. 12, 81, 118, 120, ст. 26 Закону України "Про місцеве самоврядування в Україні", розглянувши заяву громадянки Русенко Аделіни Юріївни

**СЕСІЯ МІСЬКОЇ РАДИ
В И Р І Ш И Л А:**

1. Зобов'язати громадянку Русенко Аделіну Юріївну укласти договір оренди земельної ділянки загальною площею 0,2275 га, яка розташована в м.Новомиргород, вул. Соборності, 69/40, кадастровий номер земельної ділянки 3523810100:50:099:0012.
2. Після державної реєстрації договору оренди вищевказаної земельної ділянки громадянці Русенко Аделіні Юріївні звернутися до міської ради із заявою про її розподіл та зміну цільового призначення частини земельної ділянки.
3. Контроль за виконанням даного рішення покласти на комісію з питань землеустрою, житлово-комунального господарства, розвитку підприємництва, навколишнього середовища та благоустрою.

Міський голова



І.Забажан



УКРАЇНА
РІШЕННЯ

дев'ятої сесії сьомого скликання Новомиргородської міської ради
Кіровоградської області

від 19 серпня 2016 року

№ 292

м. Новомиргород

**Про надання дозволу на виготовлення
технічної документації із землеустрою
щодо встановлення(відновлення) меж земельної
ділянки в натурі(на місцевості) громадянам
Жеребенку Олександрю Івановичу та
Жеребенко Світлані Іванівні**

Відповідно до ст. 26 Закону України "Про місцеве самоврядування в Україні", ст. 12, 81, 118, 121, 125 Земельного кодексу України, розглянувши заяву громадян Жеребенка Олександра Івановича та Жеребенко Світлани Іванівни

СЕСІЯ МІСЬКОЇ РАДИ
В І Р І Ш И Л А:

1. Надати жителю м.Новомиргород (вул. Зої Космодем'янської, 4), громадянину Жеребенку Олександрю Івановичу та жительці м.Новомиргород (вул. Зої Космодем'янської, 4), громадянці Жеребенко Світлані Іванівні, дозвіл на виготовлення технічної документації із землеустрою щодо встановлення (відновлення) меж земельної ділянки в натурі (на місцевості) в рівних долях по ½ частині загальною площею 0,1037 га, в тому числі:
 - 0,1000 га забудованих земель під житловою забудовою одно- та двоповерховою для будівництва та обслуговування жилого будинку, господарських будівель і споруд (присадибна ділянка), яка розташована в м.Новомиргород, вул. Зої Космодем'янської, 4, Кіровоградської області, за рахунок земель житлової та громадської забудови, що перебувають у запасі на території Новомиргородської міської ради;
 - 0,0037 га для ведення садівництва, яка розташована в м.Новомиргород, вул. Зої Космодем'янської, 4, Кіровоградської області, за рахунок земель сільськогосподарського призначення, що перебувають у запасі на території Новомиргородської міської ради.
2. Якщо при встановленні меж земельної ділянки будуть виявлені розбіжності в даних земельної ділянки, то фактичний остаточний розмір земельної ділянки буде затверджено сесією міської ради додатково.
3. Контроль за виконанням даного рішення покласти на комісію з питань землеустрою, житлово-комунального господарства, розвитку підприємництва, навколишнього середовища та благоустрою.

Міський голова

І.Забажан



УКРАЇНА
Р І Ш Е Н Н Я

дев'ятої сесії сьомого скликання Новомиргородської міської ради
Кіровоградської області

від 19 серпня 2016 року

№ 293

м. Новомиргород


**Про надання дозволу на розробку
проекту землеустрою щодо відведення
земельної ділянки в приватну власність
громадянці Поляковій Тетяні Миколаївні**

Відповідно до ст. 26 Закону України “Про місцеве самоврядування в Україні”, ст. 12, 81, 118, 121, 125 Земельного кодексу України, розглянувши заяву громадянки Полякової Тетяни Миколаївни

СЕСІЯ МІСЬКОЇ РАДИ
В И Р І Ш И Л А:

1. Надати жительці м.Новомиргород (провул. Калиновий, 19), громадянці Поляковій Тетяні Миколаївні дозвіл на розробку проекту землеустрою щодо відведення земельної ділянки в приватну власність загальною площею 0,1000 га для будівництва та обслуговування жилого будинку, господарських будівель і споруд (присадибна ділянка), яка розташована в м. Новомиргород, вул. В'ячеслава Чорновола, 44, за рахунок земель житлової та громадської забудови, що перебувають у запасі на території Новомиргородської міської ради.
2. В разі виявлення, при виготовленні проекту, розбіжностей між площами, вказаними у рішенні, остаточний розмір буде вказано при його затвердженні.
3. Контроль за виконанням даного рішення покласти на комісію з питань землеустрою, житлово-комунального господарства, розвитку підприємництва, навколишнього середовища та благоустрою.

Міський голова



І. Забажан



УКРАЇНА
Р І Ш Е Н Н Я

дев'ятої сесії сьомого скликання Новомиргородської міської ради
Кіровоградської області

від 19 серпня 2016 року

№ 294

м. Новомиргород

**Про надання дозволу на виготовлення
технічної документації із землеустрою
щодо встановлення (відновлення) меж земельної
ділянки в натурі (на місцевості) громадянці
Скрипак Оксані Анатоліївни**

Відповідно до ст. 26 Закону України "Про місцеве самоврядування в Україні", ст. 12, 81, 118, 121, 125 Земельного кодексу України, розглянувши заяву громадянки Скрипак Оксани Анатоліївни

**СЕСІЯ МІСЬКОЇ РАДИ
В И Р І Ш И Л А:**

1. Надати жителям с. Червона Слобода (вул. Перемоги, 57) Черкаської області, громадянці Скрипак Оксані Анатоліївни, дозвіл на виготовлення технічної документації із землеустрою щодо встановлення (відновлення) меж земельної ділянки в натурі (на місцевості) загальною площею 0,1499 га, в тому числі:
 - 0,1000 га забудованих земель під житловою забудовою одно- та двоповерховою для будівництва та обслуговування жилого будинку, господарських будівель і споруд (присадибна ділянка), яка розташована в м. Новомиргород, вул. Афанасьєва, 35, Кіровоградської області, за рахунок земель житлової та громадської забудови, що перебувають у запасі на території Новомиргородської міської ради;
 - 0,0499 га для ведення особистого селянського господарства, яка розташована в м. Новомиргород, вул. Афанасьєва, 35, Кіровоградської області, за рахунок земель сільськогосподарського призначення, що перебувають у запасі на території Новомиргородської міської ради.
2. Якщо при встановленні меж земельної ділянки будуть виявлені розбіжності в даних земельної ділянки, то фактичний остаточний розмір земельної ділянки буде затверджено сесією міської ради додатково.
3. Контроль за виконанням даного рішення покласти на комісію з питань землеустрою, житлово-комунального господарства, розвитку підприємництва, навколишнього середовища та благоустрою.

Міський голова



І. Забажан



УКРАЇНА
Р І Ш Е Н Н Я

дев'ятої сесії сьомого скликання Новомиргородської міської ради
Кіровоградської області

від 19 серпня 2016 року

№ 294

м. Новомиргород

**Про надання дозволу на виготовлення
технічної документації із землеустрою
щодо встановлення (відновлення) меж земельної
ділянки в натурі (на місцевості) громадянці
Скрипак Оксані Анатоліївни**

Відповідно до ст. 26 Закону України "Про місцеве самоврядування в Україні", ст. 12, 81, 118, 121, 125 Земельного кодексу України, розглянувши заяву громадянки Скрипак Оксани Анатоліївни

СЕСІЯ МІСЬКОЇ РАДИ
В И Р І Ш И Л А:

1. Надати жительці с. Червона Слобода (вул. Перемоги, 57) Черкаської області, громадянці Скрипак Оксані Анатоліївни, дозвіл на виготовлення технічної документації із землеустрою щодо встановлення (відновлення) меж земельної ділянки в натурі (на місцевості) загальною площею 0,1499 га, в тому числі:
 - 0,1000 га забудованих земель під житловою забудовою одно- та двоповерховою для будівництва та обслуговування жилого будинку, господарських будівель і споруд (присадибна ділянка), яка розташована в м.Новомиргород, вул. Афанасьева, 35, Кіровоградської області, за рахунок земель житлової та громадської забудови, що перебувають у запасі на території Новомиргородської міської ради;
 - 0,0499 га для ведення особистого селянського господарства, яка розташована в м.Новомиргород, вул. Афанасьева, 35, Кіровоградської області, за рахунок земель сільськогосподарського призначення, що перебувають у запасі на території Новомиргородської міської ради.
2. Якщо при встановленні меж земельної ділянки будуть виявлені розбіжності в даних земельної ділянки, то фактичний остаточний розмір земельної ділянки буде затверджено сесією міської ради додатково.
3. Контроль за виконанням даного рішення покласти на комісію з питань землеустрою, житлово-комунального господарства, розвитку підприємництва, навколишнього середовища та благоустрою.

Міський голова

І.Забажан



УКРАЇНА
РІШЕННЯ

дев'ятої сесії сьомого скликання Новомиргородської міської ради
Кіровоградської області

від 19 серпня 2016 року

№ 295

м. Новомиргород


**Про надання дозволу на розробку
проекту землеустрою щодо відведення
земельної ділянки в приватну власність
громадянці Уманець Ларисі Валентинівні**

Відповідно до ст. 26 Закону України “Про місцеве самоврядування в Україні”, ст. 12, 81, 118, 121, 125 Земельного кодексу України, розглянувши заяву громадянки Уманець Лариси Валентинівні

СЕСІЯ МІСЬКОЇ РАДИ
В И Р І Ш И Л А:

1. Надати жительці м.Новомиргород (вул. Оболенського, 46), громадянці Уманець Ларисі Валентинівні дозвіл на розробку проекту землеустрою щодо відведення земельної ділянки в приватну власність загальною площею 0,1000 га для ведення городництва, яка розташована в м. Новомиргород, вул. Оболенського, 48, за рахунок земель сільськогосподарського призначення, що перебувають у запасі на території Новомиргородської міської ради.
2. В разі виявлення, при виготовленні проекту, розбіжностей між площами, вказаними у рішенні, остаточний розмір буде вказано при його затвердженні.
3. Контроль за виконанням даного рішення покласти на комісію з питань землеустрою, житлово-комунального господарства, розвитку підприємництва, навколишнього середовища та благоустрою.

Міський голова



І.Забажан



УКРАЇНА
РІШЕННЯ

дев'ятої сесії сьомого скликання Новомиргородської міської ради
Кіровоградської області

від 19 серпня 2016 року

№ 295

м. Новомиргород


**Про надання дозволу на розробку
проекту землеустрою щодо відведення
земельної ділянки в приватну власність
громадянці Уманець Ларисі Валентинівні**

Відповідно до ст. 26 Закону України “Про місцеве самоврядування в Україні”, ст. 12, 81, 118, 121, 125 Земельного кодексу України, розглянувши заяву громадянки Уманець Лариси Валентинівні

СЕСІЯ МІСЬКОЇ РАДИ
В И Р І Ш И Л А:

1. Надати жительці м.Новомиргород (вул. Оболенського, 46), громадянці Уманець Ларисі Валентинівні дозвіл на розробку проекту землеустрою щодо відведення земельної ділянки в приватну власність загальною площею 0,1000 га для ведення городництва, яка розташована в м. Новомиргород, вул. Оболенського, 48, за рахунок земель сільськогосподарського призначення, що перебувають у запасі на території Новомиргородської міської ради.
2. В разі виявлення, при виготовленні проекту, розбіжностей між площами, вказаними у рішенні, остаточний розмір буде вказано при його затвердженні.
3. Контроль за виконанням даного рішення покласти на комісію з питань землеустрою, житлово-комунального господарства, розвитку підприємництва, навколишнього середовища та благоустрою.

Міський голова



І.Забажан



УКРАЇНА
Р І Ш Е Н Н Я
дев'ятої сесії сьомого скликання Новомиргородської міської ради
Кіровоградської області

від 19 серпня 2016 року

№ 296

м. Новомиргород

**Про надання дозволу на виготовлення
технічної документації із землеустрою
щодо встановлення (відновлення) меж земельної
ділянки в натурі (на місцевості) громадянину
Голоцвану Олексію Васильовичу**

Відповідно до ст. 26 Закону України “Про місцеве самоврядування в Україні”, ст. 12, 81, 118, 121, 125 Земельного кодексу України, розглянувши заяву громадянина Голоцвана Олексія Васильовича

**СЕСІЯ МІСЬКОЇ РАДИ
В И Р І Ш И Л А:**

1. Надати жителю м.Київ (вул. Кільцева дорога, 6, кв. 6, кім. 78), громадянину Голоцвану Олексію Васильовичу, дозвіл на виготовлення технічної документації із землеустрою щодо встановлення (відновлення) меж земельної ділянки в натурі (на місцевості) загальною площею 0,1900 га, в тому числі:
 - 0,1000 га забудованих земель під житловою забудовою одно- та двоповерховою для будівництва та обслуговування жилого будинку, господарських будівель і споруд (присадибна ділянка), яка розташована в м.Новомиргород, вул. Гоголя, 30, Кіровоградської області, за рахунок земель житлової та громадської забудови, що перебувають у запасі на території Новомиргородської міської ради;
 - 0,0900 га для ведення особистого селянського господарства, яка розташована в м.Новомиргород, вул. Гоголя, 30, Кіровоградської області, за рахунок земель сільськогосподарського призначення, що перебувають у запасі на території Новомиргородської міської ради.
2. Якщо при встановленні меж земельної ділянки будуть виявлені розбіжності в даних земельної ділянки, то фактичний остаточний розмір земельної ділянки буде затверджено сесією міської ради додатково.
3. Контроль за виконанням даного рішення покласти на комісію з питань землеустрою, життєво-промислового господарства, розвитку підприємництва, навколишнього середовища та благоустрою.

Міський голова

І.Забажан



УКРАЇНА
Р І Ш Е Н Н Я

дев'ятої сесії сьомого скликання Новомиргородської міської ради
Кіровоградської області

від 19 серпня 2016 року

№ 297

м. Новомиргород

**Про затвердження проекту землеустрою
щодо відведення земельних ділянок та
передачу в приватну власність земельної
ділянки**

Відповідно до ст. 12, 81, 118, 121, 125 Земельного кодексу України, ст. 26 Закону України “Про місцеве самоврядування в Україні” та заяви громадянки Дорошенко Валентини Володимирівни

**СЕСІЯ МІСЬКОЇ РАДИ
В И Р І Ш И Л А:**

1. Затвердити проект землеустрою щодо відведення земельної ділянки та передати в приватну власність громадянці Дорошенко Валентині Володимирівні земельну ділянку загальною площею 0,1000 га для будівництва та обслуговування жилого будинку, господарських будівель і споруд (присадибна ділянка), яка розташована в м.Новомиргород, вул. Садова, 99, за рахунок земель житлової та громадської забудови, що перебувають у запасі на території Новомиргородської міської ради, кадастровий номер земельної ділянки 3523810100:50:224:0056.
2. Визначити склад угідь – як забудовані землі під житловою забудовою одно- та двоповерховою, категорія земель – землі житлової та громадської забудови.
3. Контроль за виконанням даного рішення покласти на комісію з питань землеустрою, житлово-комунального господарства, розвитку підприємництва, навколишнього середовища та благоустрою.

Міський голова



І.Забажан



УКРАЇНА
Р І Ш Е Н Н Я
дев'ятої сесії сьомого скликання Новомиргородської міської ради
Кіровоградської області

від 19 серпня 2016 року

№ 298

м. Новомиргород


**Про затвердження проекту землеустрою
щодо відведення земельних ділянок та
передачу в приватну власність земельної
ділянки**

Відповідно до ст. 12, 81, 118, 121, 125 Земельного кодексу України, ст. 26 Закону України “Про місцеве самоврядування в Україні” та заяви громадянки Жеребенко Ніни Петрівни

**СЕСІЯ МІСЬКОЇ РАДИ
В І Р І Ш И Л А:**

1. Затвердити проект землеустрою щодо відведення земельної ділянки та передати в приватну власність громадянці Жеребенко Ніні Петрівні земельну ділянку загальною площею 0,3000 га для ведення особистого селянського господарства, яка розташована в м.Новомиргород, вул. Мічуріна, 82, за рахунок земель сільськогосподарського призначення, що перебувають у запасі на території Новомиргородської міської ради, кадастровий номер земельної ділянки 3523810100:50:116:0054.
2. Визначити склад угідь – як рілля, категорія земель – землі сільськогосподарського призначення.
3. Контроль за виконанням даного рішення покласти на комісію з питань землеустрою, житлово-комунального господарства, розвитку підприємництва, навколишнього середовища та благоустрою.

Міський голова



І.Забажан



УКРАЇНА
РІШЕННЯ

дев'ятої сесії сьомого скликання Новомиргородської міської ради
Кіровоградської області

від 19 серпня 2016 року

№ 299

м. Новомиргород


**Про затвердження технічної документації
із землеустрою щодо встановлення (відновлення)
меж земельної ділянки в натурі (на місцевості)
та передачу в приватну власність земельної ділянки
громадянці Килівник Тетяні Іванівні**

Відповідно до ст. 12, 81, 118, 121, 125 Земельного кодексу України, ст. 26 Закону України "Про місцеве самоврядування в Україні" та заяви громадянки Килівник Тетяні Іванівні

СЕСІЯ МІСЬКОЇ РАДИ
В І Р І Ш И Л А:

1. Затвердити технічну документацію із землеустрою щодо встановлення (відновлення) меж земельної ділянки в натурі (на місцевості) та передати в приватну власність громадянці Килівник Тетяні Іванівні земельну ділянку загальною площею 0,1000 га забудованих земель під житловою забудовою одно- та двоповерховою для будівництва та обслуговування жилого будинку, господарських будівель і споруд(присадибна ділянка), за рахунок земель житлової та громадської забудови, що перебувають у запасі на території Новомиргородської міської ради за адресою: м.Новомиргород, вул. Дудченка, 11/35, кадастровий номер земельної ділянки 3523810100:50:001:0055.
2. Контроль за виконанням даного рішення покласти на комісію з питань землеустрою, житлово-комунального господарства, розвитку підприємництва, навколишнього середовища та благоустрою.

Міський голова



І.Забажан



УКРАЇНА
Р І Ш Е Н Н Я

дев'ятої сесії сьомого скликання Новомиргородської міської ради
Кіровоградської області

від 19 серпня 2016 року

№ 300

м. Новомиргород


**Про надання дозволу на розробку проекту
землеустрою щодо зміни цільового
призначення земельної ділянки**

Відповідно до ст. 12, 81, 118, 120 ст. 26 Закону України "Про місцеве самоврядування в Україні", розглянувши заяву громадянина Стоянова Сергія Павловича, інформаційну довідку з Державного реєстру речових прав на нерухоме майно

СЕСІЯ МІСЬКОЇ РАДИ
В И Р І Ш И Л А:

1. Надати громадянину Стоянову Сергію Павловичу дозвіл на розробку проекту землеустрою щодо зміни цільового призначення частини земельної ділянки площею 0,0070 га для розміщення магазину, за рахунок земельної ділянки, що належить йому на праві приватної власності згідно інформаційної довідки з Державного реєстру речових прав на нерухоме майно № 59933677 та розташована в м.Новомиргород, вул. Гурічева, 20/10.
2. Контроль за виконанням даного рішення покласти на комісію з питань землеустрою, житлово-комунального господарства, розвитку підприємництва, навколишнього середовища та благоустрою.

Міський голова



І.Забажан



УКРАЇНА
РІШЕННЯ

дев'ятої сесії сьомого скликання Новомиргородської міської ради
Кіровоградської області

від 19 серпня 2016 року

№ 301

м. Новомиргород


**Про надання дозволу на розробку
проекту землеустрою щодо відведення
земельної ділянки в оренду**

Відповідно до ст. 30 Закону України “Про місцеве самоврядування в Україні”, ст. 12, 94, 123, 125 Земельного кодексу України

СЕСІЯ МІСЬКОЇ РАДИ
ВИРІШИЛА:

1. Надати дозвіл громадянці Терновій Наталії Іванівні та громадянину Лисенку Павлу Васильовичу на розробку проекту землеустрою щодо відведення земельної ділянки в оренду терміном на 49 років загальною площею 1,02028 га забудованих земель промисловості для розміщення виробничої бази, яка розташована в м.Новомиргород, вул. Садова, 14, за рахунок земель промисловості, транспорту, зв'язку, енергетики, оборони та іншого призначення, що перебувають у запасі на території Новомиргородської міської ради.
2. В разі виявлення, при виготовленні проектно-технічної документації, розбіжностей між площами, вказаними у рішенні, остаточний розмір буде вказано при затвердженні проекту землеустрою.
3. Контроль за виконанням даного рішення покласти на комісію з питань землеустрою, житлово-комунального господарства, розвитку підприємництва, навколишнього середовища та благоустрою.

Міський голова



І.Забажан



УКРАЇНА

Р І Ш Е Н Н Я

**дев'ятої сесії сьомого скликання Новомиргородської міської ради
Кіровоградської області**

від 19 серпня 2016 року

№ 302

м. Новомиргород

**Про припинення права власності
на земельну ділянку**

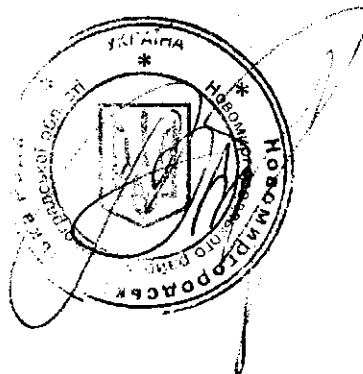
Згідно ст. 12, 141 Земельного кодексу України, ст. 26 Закону України «Про місцеве самоврядування в Україні» та відповідно до поданої заяви громадянки Ходикіної Світлани Олександрівни

СЕСІЯ МІСЬКОЇ РАДИ

В И Р І Ш И Л А:

1. Відмінити рішення сесії Новомиргородської міської ради від 10 грудня 1999 року № 364 «Про передачу в приватну власність земельної ділянки загальною площею 0,1155, яка розташована в м.Новомиргороді по вулиці Виноградівська, 31/2», за добровільною згодою, державний акт серія КР № 005935 вважати недійсним.
2. Контроль за виконанням даного рішення покласти на комісію з питань землеустрою, житлово-комунального господарства, розвитку підприємництва, навколишнього середовища та благоустрою.

Міський голова



І.Забажан