



УКРАЇНА

Р І Ш Е Н Н Я

двадцять четвертої сесії сьомого скликання Новомиргородської міської ради
Кіровоградської області

від "03" липня 2018 року

№ 1069

м. Новомиргород

Про передачу в приватну власність земельних ділянок громадянці Беляєвій Ользі Миколаївні

Розглянувши заяву громадянки Беляєвої Ольги Миколаївни про затвердження технічної документації із землеустрою щодо встановлення (відновлення) меж земельної ділянки в натурі (на місцевості) та передачу земельних ділянок у власність, керуючись статтею 26 Закону України "Про місцеве самоврядування в Україні", статтями 12, 81, 118, 121, 125 Земельного кодексу України,

СЕСІЯ МІСЬКОЇ РАДИ В И Р І Ш И Л А:


1. Затвердити технічну документацію із землеустрою щодо встановлення (відновлення) меж земельної ділянки в натурі (на місцевості) загальною площею 0,2220 га для будівництва та обслуговування житлового будинку, господарських будівель та споруд (присадибна ділянка) та для ведення особистого селянського господарства, яка знаходиться за адресою: м. Новомиргород, вул. Іллінська, 106.

2. Передати громадянці Беляєвій Ользі Миколаївні, жительці м. Новомиргород (вул. Іллінська, 106) в приватну власність земельні ділянки загальною площею га, в тому числі:

- 0,1000 га під житловою забудовою одно – та двоповерховою), для будівництва та обслуговування жилого будинку, господарських будівель і споруд (присадибна ділянка), яка розташована за адресою: м. Новомиргород, вул. Іллінська, 106, за рахунок земель житлової та громадської забудови, що перебувають у запасі на території Новомиргородської міської ради, кадастровий номер земельної ділянки: 3523810100:50:123:0041;
- 0,1220 га ріллі, для ведення особистого селянського господарства, яка розташована за адресою: м. Новомиргород, вул. Іллінська, 106, за рахунок земель сільськогосподарського призначення, що перебувають у запасі на території Новомиргородської міської ради, кадастровий номер земельної ділянки: 3523810100:50:123:0040.

3. Контроль за виконанням даного рішення покласти на комісію з питань землеустрою, житлово-комунального господарства, розвитку підприємництва, навколишнього середовища та благоустрою.

Міський голова



І.Забажан



УКРАЇНА

РІШЕННЯ

двадцять четвертої сесії сьомого скликання Новомиргородської міської ради
Кіровоградської області

від "03" липня 2018 року

№ 1070

м. Новомиргород

Про передачу в приватну власність земельної ділянки громадянину Павлову Валерію Олександровичу

Розглянувши заяву громадянина Павлова Валерія Олександровича про затвердження технічної документації із землеустрою щодо встановлення (відновлення) меж земельної ділянки в натурі (на місцевості) та передачу земельної ділянки у власність, керуючись статтею 26 Закону України "Про місцеве самоврядування в Україні", статтями 12, 81, 118, 121, 125 Земельного кодексу України,

СЕСІЯ МІСЬКОЇ РАДИ В И Р І Ш И Л А:

1. Затвердити технічну документацію із землеустрою щодо встановлення (відновлення) меж земельної ділянки в натурі (на місцевості) площею 0,0633 га для будівництва та обслуговування житлового будинку, господарських будівель та споруд (присадибна ділянка) та для ведення особистого селянського господарства, яка знаходиться за адресою: м. Новомиргород, вул. Соборності, 218.

2. Передати громадянину Павлову Валерію Олександровичу, жителю м. Новомиргород (вул. Соборності, 218) в приватну власність земельну ділянку площею 0,0633 га під житловою забудовою одно – та двоповерховою, для будівництва та обслуговування жилого будинку, господарських будівель і споруд (присадибна ділянка), яка розташована за адресою: м. Новомиргород, вул. Соборності, 218, за рахунок земель житлової та громадської забудови, що перебувають у запасі на території Новомиргородської міської ради, кадастровий номер земельної ділянки: 3523810100:50:048:0024;

3. Контроль за виконанням даного рішення покласти на комісію з питань землеустрою, житлово-комунального господарства, розвитку підприємництва, навколишнього середовища та благоустрою.

Міський голова

І. Забажан



УКРАЇНА

Р І Ш Е Н Н Я

двадцять четвертої сесії сьомого скликання Новомиргородської міської ради
Кіровоградської області

від "03" липня 2018 року

№ 1071

м. Новомиргород

Про передачу в приватну власність земельної ділянки громадянину Сташенку Миколі Володимировичу

Розглянувши заяву громадянина Сташенка Миколи Володимировича про затвердження технічної документації із землеустрою щодо встановлення (відновлення) меж земельної ділянки в натурі (на місцевості) та передачу земельної ділянки у власність, керуючись статтею 26 Закону України "Про місцеве самоврядування в Україні", статтями 12, 81, 118, 121, 125 Земельного кодексу України,


СЕСІЯ МІСЬКОЇ РАДИ В И Р І Ш И Л А:

1. Затвердити технічну документацію із землеустрою щодо встановлення (відновлення) меж земельної ділянки в натурі (на місцевості) площею 0,0764 га для будівництва та обслуговування житлового будинку, господарських будівель та споруд (присадибна ділянка), яка знаходиться за адресою: м. Новомиргород, вул. Дудченка, 27/43.

2. Передати громадянину Сташенку Миколі Володимировичу, жителю м. Новомиргород (вул. Дудченка, 27/43) в приватну власність земельну ділянку площею 0,0764 га під житловою забудовою одно – та двоповерховою, для будівництва та обслуговування жилого будинку, господарських будівель і споруд (присадибна ділянка), яка розташована за адресою: м. Новомиргород, вул. Дудченка, 27/43, за рахунок земель житлової та громадської забудови, що перебувають у запасі на території Новомиргородської міської ради, кадастровий номер земельної ділянки: 3523810100:50:009:0005;

3. Контроль за виконанням даного рішення покласти на комісію з питань землеустрою, житлово-комунального господарства, розвитку підприємництва, навколишнього середовища та благоустрою.

Міський голова



І.Забажан



УКРАЇНА

Р І Ш Е Н Н Я

двадцять четвертої сесії сьомого скликання Новомиргородської міської ради
Кіровоградської області

від "03" липня 2018 року

№ 1072

м. Новомиргород

Про передачу в приватну власність земельної ділянки громадянці Аркуші Ользі Іванівні

Розглянувши заяву громадянки Аркуші Ольги Іванівни про затвердження технічної документації із землеустрою щодо встановлення (відновлення) меж земельної ділянки в натурі (на місцевості) та передачу земельної ділянки у власність, керуючись статтею 26 Закону України "Про місцеве самоврядування в Україні", статтями 12, 81, 118, 121, 125 Земельного кодексу України,


СЕСІЯ МІСЬКОЇ РАДИ В И Р І Ш И Л А:

1. Затвердити технічну документацію із землеустрою щодо встановлення (відновлення) меж земельної ділянки в натурі (на місцевості) площею 0,0600 га для будівництва та обслуговування житлового будинку, господарських будівель та споруд (присадибна ділянка), яка знаходиться за адресою: м. Новомиргород, вул. Гайова, 74.

2. Передати громадянці Аркуші Ользі Іванівні, жительці м. Новомиргород (вул. Соборності, 120, кв. 54), в приватну власність земельну ділянку площею 0,0600 га, під житловою забудовою одно – та двоповерховою, для будівництва та обслуговування жилого будинку, господарських будівель і споруд (присадибна ділянка), яка розташована за адресою: м. Новомиргород, вул. вул. Гайова, 74, за рахунок земель житлової та громадської забудови, що перебувають у запасі на території Новомиргородської міської ради, кадастровий номер земельної ділянки: 3523810100:50:053:0006.

3. Контроль за виконанням даного рішення покласти на комісію з питань землеустрою, житлово-комунального господарства, розвитку підприємництва, навколишнього середовища та благоустрою.

Міський голова



І.Забажан



УКРАЇНА

Р І Ш Е Н Н Я

двадцять четвертої сесії сьомого скликання Новомиргородської міської ради
Кіровоградської області

від "03" липня 2018 року

№ 1073

м. Новомиргород

Про передачу в приватну власність земельної ділянки громадянці Зайцевій Ганні Дмитрівні

Розглянувши заяву громадянки Зайцевої Ганни Дмитрівни про затвердження проекту землеустрою щодо відведення земельної ділянки у власність та передачу земельної ділянки у власність, керуючись статтею 26 Закону України "Про місцеве самоврядування в Україні", статтями 12, 81, 118, 121, 125 Земельного кодексу України,

СЕСІЯ МІСЬКОЇ РАДИ

В И Р І Ш И Л А:

1. Затвердити проект землеустрою щодо відведення земельної ділянки у власність громадянці Зайцевій Ганні Дмитрівні площею 0,0608 га для будівництва та обслуговування житлового будинку, господарських будівель та споруд (присадибна ділянка) яка знаходиться за адресою: м. Новомиргород, вул. Міцкевича, 10.

2. Передати громадянці Зайцевій Ганні Дмитрівні, жительці м. Новомиргород (вул. Соборності, 165, кв. 15) в приватну власність земельну ділянку площею 0,0600 га під житловою забудовою одно – та двоповерховою, для будівництва та обслуговування жилого будинку, господарських будівель і споруд (присадибна ділянка), яка розташована за адресою: м. Новомиргород, вул. Міцкевича, 10, за рахунок земель житлової та громадської забудови, що перебувають у запасі на території Новомиргородської міської ради, кадастровий номер земельної ділянки: 3523810100:50:051:0061.

3. Контроль за виконанням даного рішення покласти на комісію з питань землеустрою, житлово-комунального господарства, розвитку підприємництва, навколишнього середовища та благоустрою.

Міський голова

І. Забажан



УКРАЇНА

Р І Ш Е Н Н Я

двадцять четвертої сесії сьомого скликання Новомиргородської міської ради
Кіровоградської області

від "03" липня 2018 року

№ 1074

м. Новомиргород

Про передачу в приватну власність земельних ділянок громадянину Кошовому Сергію Петровичу

Розглянувши заяву громадянина Кошового Сергія Петровича про затвердження проекту землеустрою щодо відведення земельних ділянок у власність та передачу земельних ділянок у власність, керуючись статтею 26 Закону України "Про місцеве самоврядування в Україні", статтями 12, 81, 118, 121, 125 Земельного кодексу України,

СЕСІЯ МІСЬКОЇ РАДИ В И Р І Ш И Л А:

1. Затвердити проект землеустрою щодо відведення земельних ділянок у власність громадянину Кошовому Сергію Петровичу загальною площею 0,20 га для будівництва та обслуговування житлового будинку, господарських будівель та споруд (присадибна ділянка) та для ведення особистого селянського господарства які знаходяться за адресою: м. Новомиргород, вул. Молодіжна, 22.

2. Передати громадянину Кошовому Сергію Петровичу, жителю м. Новомиргород (вул. Молодіжна, 22) в приватну власність земельні ділянки загальною площею 0,2000 га, в тому числі:

- 0,1000 га під житловою забудовою одно – та двоповерховою), для будівництва та обслуговування жилого будинку, господарських будівель і споруд (присадибна ділянка), яка розташована за адресою: м. Новомиргород, вул. Молодіжна, 22, за рахунок земель житлової та громадської забудови, що перебувають у запасі на території Новомиргородської міської ради, кадастровий номер земельної ділянки: 3523810100:50:224:0004;
- 0,1000 га ріллі, для ведення особистого селянського господарства, яка розташована за адресою: м. Новомиргород, вул. Молодіжна, 22, за рахунок земель сільськогосподарського призначення, що перебувають у запасі на території Новомиргородської міської ради, кадастровий номер земельної ділянки: 3523810100:50:224:0005.

3. Контроль за виконанням даного рішення покласти на комісію з питань землеустрою, житлово-комунального господарства, розвитку підприємництва, навколишнього середовища та благоустрою.

Міський голова

І.Забажан



УКРАЇНА

Р І Ш Е Н Н Я

двадцять четвертої сесії сьомого скликання Новомиргородської міської ради
Кіровоградської області

від "03" липня 2018 року

№ 1075

м. Новомиргород

Про передачу в приватну власність земельної ділянки громадянину Кавуну Ростиславу Олеговичу

Розглянувши заяву громадянина Кавуна Ростислава Олеговича про затвердження проекту землеустрою щодо відведення земельної ділянки у власність та передачу земельної ділянки у власність, керуючись статтею 26 Закону України "Про місцеве самоврядування в Україні", статтями 12, 81, 118, 121, 125 Земельного кодексу України,


СЕСІЯ МІСЬКОЇ РАДИ В И Р І Ш И Л А:

1. Затвердити проект землеустрою щодо відведення земельної ділянки у власність громадянину Кавуну Ростиславу Олеговичу площею 0,2500 га для будівництва та обслуговування житлового будинку, господарських будівель та споруд (присадибна ділянка) яка знаходиться за адресою: с. Бирзулове, вул. Чкалова, 6.

2. Передати громадянину Кавуну Ростиславу Олеговичу, жителю м. Новомиргород (вул. Михайлівська, 22) в приватну власність земельну ділянку площею 0,2500 га під житловою забудовою одно – та двоповерховою, для будівництва та обслуговування жилого будинку, господарських будівель і споруд (присадибна ділянка), яка розташована за адресою: с. Бирзулове, вул. Чкалова, 6, за рахунок земель житлової та громадської забудови, що перебувають у запасі на території Новомиргородської міської ради, Кіровоградської області кадастровий номер земельної ділянки: 3523810100:51:000:0013.

3. Контроль за виконанням даного рішення покласти на комісію з питань землеустрою, житлово-комунального господарства, розвитку підприємництва, навколишнього середовища та благоустрою.

Міський голова



І. Забажан



УКРАЇНА

Р І Ш Е Н Н Я

двадцять четвертої сесії сьомого скликання Новомиргородської міської ради
Кіровоградської області

від "03" липня 2018 року

№ 1076

м. Новомиргород

Про передачу в приватну власність земельної ділянки громадянці Саржовській Меланії Трохимівні

Розглянувши заяву громадянки Саржовської Меланії Трохимівни про затвердження проекту землеустрою щодо відведення земельної ділянки у власність та передачу земельної ділянки у власність, керуючись статтею 26 Закону України "Про місцеве самоврядування в Україні", статтями 12, 81, 118, 121, 125 Земельного кодексу України,

СЕСІЯ МІСЬКОЇ РАДИ В И Р І Ш И Л А:

1. Затвердити проект землеустрою щодо відведення земельної ділянки у власність громадянці Саржовській Меланії Трохимівні площею 0,0608 га для будівництва та обслуговування житлового будинку, господарських будівель та споруд (присадибна ділянка) яка знаходиться за адресою: м. Новомиргород, вул. Гагаріна, 32.

2. Передати громадянці Саржовській Меланії Трохимівні, жительці м. Новомиргород (вул. Гагаріна, 32) в приватну власність земельну ділянку площею 0,0608 га під житловою забудовою одно – та двоповерховою, для будівництва та обслуговування жилого будинку, господарських будівель і споруд (присадибна ділянка), за рахунок земель житлової та громадської забудови, що перебувають у запасі на території Новомиргородської міської ради, Кіровоградської області кадастровий номер земельної ділянки: 3523810100:50:125:0050.

3. Контроль за виконанням даного рішення покласти на комісію з питань землеустрою, житлово-комунального господарства, розвитку підприємництва, навколишнього середовища та благоустрою.

Міський голова

І. Забажан



УКРАЇНА

Р І Ш Е Н Н Я

двадцять четвертої сесії сьомого скликання Новомиргородської міської
ради
Кіровоградської області

від "03" липня 2018 року

№ 1077

м. Новомиргород

Про передачу в приватну власність земельних ділянок громадянці Сторчак Ганні Василівні

Розглянувши заяву громадянки Сторчак Ганні Василівни про затвердження проекту землеустрою щодо відведення земельних ділянок у власність та передачу земельних ділянок у власність, керуючись статтею 26 Закону України "Про місцеве самоврядування в Україні", статтями 12, 81, 118, 121, 125 Земельного кодексу України,

СЕСІЯ МІСЬКОЇ РАДИ В И Р І Ш И Л А:


1. Затвердити проект землеустрою щодо відведення земельних ділянок у власність громадянці Сторчак Ганні Василівні загальною площею 0,2900 га для будівництва та обслуговування житлового будинку, господарських будівель та споруд (присадибна ділянка) та для ведення особистого селянського господарства які знаходяться за адресою: м. Новомиргород, вул. Вищевигінна, 21/1.

2. Передати громадянці Сторчак Ганні Василівні, жительці м. Новомиргород (вул. Вищевигінна, 21/1) в приватну власність земельні ділянки загальною площею 0,2900 га, в тому числі:

- 0,0600 га під житловою забудовою одно – та двоповерховою), для будівництва та обслуговування жилого будинку, господарських будівель і споруд (присадибна ділянка), яка розташована за адресою: м. Новомиргород, вул. Вищевигінна, 21/1, за рахунок земель житлової та громадської забудови, що перебувають у запасі на території Новомиргородської міської ради, кадастровий номер земельної ділянки: 3523810100:51:188:0001;
- 0,2300 га ріллі, для ведення особистого селянського господарства, яка розташована за адресою: м. Новомиргород, вул. Вищевигінна, 21/1, за рахунок земель сільськогосподарського призначення, що перебувають у запасі на території Новомиргородської міської ради, кадастровий номер земельної ділянки: 3523810100:50:188:0002.

3. Контроль за виконанням даного рішення покласти на комісію з питань землеустрою, житлово-комунального господарства, розвитку підприємництва, навколишнього середовища та благоустрою

Міський голова



І.Забажан



УКРАЇНА

Р І Ш Е Н Н Я

двадцять четвертої сесії сьомого скликання Новомиргородської міської ради
Кіровоградської області

від "03" липня 2018 року

№ 1078

м. Новомиргород

Про передачу в приватну власність земельної ділянки громадянину Гончарову Валентину Олексійовичу

Розглянувши заяву громадянина Гончарова Валентина Олексійовича про затвердження проекту землеустрою щодо відведення земельної ділянки у власність та передачу земельної ділянки у власність, керуючись статтею 26 Закону України "Про місцеве самоврядування в Україні", статтями 12, 81, 118, 121, 125 Земельного кодексу України,

СЕСІЯ МІСЬКОЇ РАДИ В И Р І Ш И Л А:

1. Затвердити проект землеустрою щодо відведення земельної ділянки у власність громадянину Гончарову Валентину Олексійовичу площею 0,1000 га для будівництва ведення особистого селянського господарства яка знаходиться за адресою: м. Новомиргород, вул. Винниченка.

2. Передати громадянину Гончарову Валентину Олексійовичу, жителю м. Новомиргород (І пров. Франка, 6) в приватну власність земельну ділянку площею 0,1000 ріллі, для ведення особистого селянського господарства, яка розташована за адресою: м. Новомиргород, вул. Винниченка, за рахунок земель сільськогосподарського призначення, що перебувають у запасі на території Новомиргородської міської ради, кадастровий номер земельної ділянки: 3523810100:50:054:0018.

3. Контроль за виконанням даного рішення покласти на комісію з питань землеустрою, житлово-комунального господарства, розвитку підприємництва, навколишнього середовища та благоустрою.

Міський голова

І.Забажан



УКРАЇНА

Р І Ш Е Н Н Я

двадцять четвертої сесії сьомого скликання Новомиргородської міської ради
Кіровоградської області

від "03" липня 2018 року

№ 1079

м. Новомиргород

Про передачу в приватну власність земельних ділянок громадянці Зарудній Вірі Іванівні

Розглянувши заяву громадянки Зарудньої Віри Іванівни про затвердження проекту землеустрою щодо відведення земельних ділянок у власність та передачу земельних ділянок у власність, керуючись статтею 26 Закону України "Про місцеве самоврядування в Україні", статтями 12, 81, 118, 121, 125 Земельного кодексу України,

СЕСІЯ МІСЬКОЇ РАДИ В И Р І Ш И Л А:


1. Затвердити проект землеустрою щодо відведення земельних ділянок у власність громадянці Зарудній Вірі Іванівні загальною площею 0,1564 га для будівництва та обслуговування житлового будинку, господарських будівель та споруд (присадибна ділянка) та для ведення особистого селянського господарства які знаходяться за адресою: м. Новомиргород, вул. Озерна, 3.

2. Передати громадянці Зарудній Вірі Іванівні, жительці м. Новомиргород (вул. Озерна, 3) в приватну власність земельні ділянки загальною площею 0,1564 га, в тому числі:

- 0,0806 га під житловою забудовою одно – та двоповерховою), для будівництва та обслуговування жилого будинку, господарських будівель і споруд (присадибна ділянка), яка розташована за адресою: м. Новомиргород, вул. Озерна, 3, за рахунок земель житлової та громадської забудови, що перебувають у запасі на території Новомиргородської міської ради, кадастровий номер земельної ділянки: 3523810100:50:146:0011;
- 0,0758 га ріллі, для ведення особистого селянського господарства, яка розташована за адресою: м. Новомиргород, вул. Озерна, 3, за рахунок земель сільськогосподарського призначення, що перебувають у запасі на території Новомиргородської міської ради, кадастровий номер земельної ділянки: 3523810100:50:146:0012.

3. Контроль за виконанням даного рішення покласти на комісію з питань землеустрою, житлово-комунального господарства, розвитку підприємництва, навколишнього середовища та благоустрою.

Міський голова



І.Забажан



УКРАЇНА

Р І Ш Е Н Н Я

двадцять четвертої сесії сьомого скликання Новомиргородської міської ради
Кіровоградської області

від "03" липня 2018 року

№ 1080

м. Новомиргород

Про передачу в приватну власність земельної ділянки громадянці Кравченко Наталії Вікторівні

Розглянувши заяву громадянки Кравченко Наталії Вікторівни про затвердження проекту землеустрою щодо відведення земельної ділянки у власність та передачу земельної ділянки у власність, керуючись статтею 26 Закону України "Про місцеве самоврядування в Україні", статтями 12, 81, 118, 121, 125 Земельного кодексу України,

СЕСІЯ МІСЬКОЇ РАДИ В И Р І Ш И Л А:

1. Затвердити проект землеустрою щодо відведення земельної ділянки у власність громадянці Кравченко Наталії Вікторівні площею 0,0800 га для ведення особистого селянського господарства яка знаходиться за адресою: м. Новомиргород, вул. Василя Капніста.

2. Передати громадянці Кравченко Наталії Вікторівні, жительці м. Новомиргород (вул. Озерна, 1/9) в приватну власність земельну ділянку площею 0,0800 ріллі, для ведення особистого селянського господарства, яка розташована за адресою: м. Новомиргород, вул. Василя Капніста, за рахунок земель сільськогосподарського призначення, що перебувають у запасі на території Новомиргородської міської ради, кадастровий номер земельної ділянки: 3523810100:50:119:0028.

3. Контроль за виконанням даного рішення покласти на комісію з питань землеустрою, житлово-комунального господарства, розвитку підприємництва, навколишнього середовища та благоустрою.

Міський голова

І.Забажан



УКРАЇНА

Р І Ш Е Н Н Я

двадцять четвертої сесії сьомого скликання Новомиргородської міської ради
Кіровоградської області

від "03" липня 2018 року

№ 1081

м. Новомиргород

Про передачу в приватну власність земельної ділянки громадянину Корощуку Анатолію Борисовичу

Розглянувши заяву громадянина Корощука Анатолія Борисовича про затвердження проекту землеустрою щодо відведення земельної ділянки у власність та передачу земельної ділянки у власність, керуючись статтею 26 Закону України "Про місцеве самоврядування в Україні", статтями 12, 81, 118, 121, 125 Земельного кодексу України,

СЕСІЯ МІСЬКОЇ РАДИ В И Р І Ш И Л А:

1. Затвердити проект землеустрою щодо відведення земельної ділянки у власність громадянину Корощуку Анатолію Борисовичу площею 0,1000 га для будівництва та обслуговування житлового будинку, господарських будівель та споруд (присадибна ділянка) яка знаходиться за адресою: м. Новомиргород, вул. Білоглинська, 86.

2. Передати громадянину Корощуку Анатолію Борисовичу, жителю м. Новомиргород (вул. Білоглинська, 86) в приватну власність земельну ділянку площею 0,1000 га під житловою забудовою одно – та двоповерховою, для будівництва та обслуговування жилого будинку, господарських будівель і споруд (присадибна ділянка), яка розташована за адресою: м. Новомиргород, вул. Білоглинська, 86, за рахунок земель житлової та громадської забудови, що перебувають у запасі на території Новомиргородської міської ради, Кіровоградської області кадастровий номер земельної ділянки: 3523810100:50:163:0003.

3. Контроль за виконанням даного рішення покласти на комісію з питань землеустрою, житлово-комунального господарства, розвитку підприємництва, навколишнього середовища та благоустрою.

Міський голова

І.Забажан



УКРАЇНА

Р І Ш Е Н Н Я

двадцять четвертої сесії сьомого скликання Новомиргородської міської ради
Кіровоградської області

від "03" липня 2018 року

№ 1082

м. Новомиргород

Про передачу в приватну власність земельної ділянки громадянину Розгіну Вадиму Володимировичу

Розглянувши заяву громадянина Розгіна Вадима Володимировича про затвердження проекту землеустрою щодо відведення земельної ділянки у власність та передачу земельної ділянки у власність, керуючись статтею 26 Закону України "Про місцеве самоврядування в Україні", статтями 12, 81, 118, 121, 125 Земельного кодексу України,

СЕСІЯ МІСЬКОЇ РАДИ В И Р І Ш И Л А:

1. Затвердити проект землеустрою щодо відведення земельної ділянки у власність громадянину Розгіну Вадиму Володимировичу площею 0,0925 га для будівництва та обслуговування житлового будинку, господарських будівель та споруд (присадибна ділянка) яка знаходиться за адресою: м. Новомиргород, вул. Виноградівська, 9.

2. Передати громадянину Розгіну Вадиму Володимировичу, жителю м. Новомиргород (вул. Цюлковського, 5) в приватну власність земельну ділянку площею 0,0925 га під житловою забудовою одно – та двоповерховою, для будівництва та обслуговування жилого будинку, господарських будівель і споруд (присадибна ділянка), яка розташована за адресою: м. Новомиргород, вул. вул. Виноградівська, 9, рахунок земель житлової та громадської забудови, що перебувають у запасі на території Новомиргородської міської ради, Кіровоградської області кадастровий номер земельної ділянки: 3523810100:50:057:0157.

3. Контроль за виконанням даного рішення покласти на комісію з питань землеустрою, житлово-комунального господарства, розвитку підприємництва, навколишнього середовища та благоустрою.

Міський голова

І.Забажан



УКРАЇНА

Р І Ш Е Н Н Я

двадцять четвертої сесії сьомого скликання Новомиргородської міської ради
Кіровоградської області

від "03" липня 2018 року

№ 1083

м. Новомиргород

**Про звільнення Новомиргородського
районного управління Головного управління
Держпродспоживслужби
в Кіровоградській області
від сплати земельного податку**

Розглянувши заяву Новомиргородського районного управління Головного управління Держпродспоживслужби в Кіровоградській області про звільнення від сплати земельного податку, керуючись нормами Податкового кодексу України із змінами внесеними Законом України «Про внесення змін до Податкового кодексу України та деяких законодавчих актів України щодо податкової реформи» від 28 грудня 2014 року № 71-VIII, статтею 284 Податкового кодексу України від 02.12.2010 року № 2755-VI, пунктом 28 частини 1 статті 26 Закону України «Про місцеве самоврядування в Україні»,

СЕСІЯ МІСЬКОЇ РАДИ В І Р І Ш И Л А:

1. Звільнити Новомиргородське районне управління Головного управління Держпродспоживслужби в Кіровоградській області від сплати земельного податку в 2018 році, за земельну ділянку площею 0,9600 га яка розташована за адресою: м. Новомиргород, вул. Гастелло, 4, Новомиргородського району, Кіровоградської області.

2. Звільнення від сплати земельного податку не поширюється на площі, окремі будівлі, споруди або їх частини, які надаються в тимчасове користування (оренду) не бюджетним установам (комерційним, виробничим).

3. Рішення набуває чинності з 01.01.2018 року.

4. Контроль за виконанням даного рішення покласти на комісію з питань землеустрою, житлово-комунального господарства, розвитку підприємництва, навколишнього середовища та благоустрою

Міський голова

І.Забажан



УКРАЇНА

Р І Ш Е Н Н Я

двадцять четвертої сесії сьомого скликання Новомиргородської міської ради
Кіровоградської області

від "03" липня 2018 року

№ 1084

м. Новомиргород

**Про надання дозволу на розробку
проекту землеустрою щодо відведення
земельних ділянок в оренду
ПрАТ «Кіровоградобленерго»**

Розглянувши клопотання Приватного акціонерного товариства «Кіровоградобленерго» про надання дозволу на розробку проекту землеустрою щодо відведення земельної ділянки в оренду, керуючись статтею 26 Закону України "Про місцеве самоврядування в Україні", статтями 12, 36, 93, 123, 124, 134 Земельного кодексу України,


**СЕСІЯ МІСЬКОЇ РАДИ
ВИРІШИЛА:**

1. Надати Приватному акціонерному товариству «Кіровоградобленерго», дозвіл на розробку проекту землеустрою щодо відведення в оренду, терміном на сорок дев'ять років, земельних ділянок орієнтовною загальною площею 0,3925 га, в тому числі по угіддях: землі, які використовуються для технічної інфраструктури (код. КВЗУ 010.00), для розміщення, будівництва, експлуатації та обслуговування будівель і споруд об'єктів передачі електричної та теплової енергії (код КВЦПЗ 14.02), за рахунок земель житлової та громадської забудови, що перебувають у запасі на території Новомиргородської міської ради, Новомиргородського району, Кіровоградської області (згідно з додатком).

2. Якщо при встановленні меж земельної ділянки будуть виявлені розбіжності в даних земельної ділянки, то фактичний остаточний розмір земельної ділянки буде затверджено сесією міської ради додатково.

3. Контроль за виконанням даного рішення покласти на комісію з питань землеустрою, житлово-комунального господарства, розвитку підприємництва, навколишнього середовища та благоустрою.

Міський голова



І.Забажан

ПЕРЕЛІК

земельних ділянок для розміщення, будівництва, експлуатації та обслуговування будівель і споруд об'єктів передачі електричної та теплової енергії (КВЦПЗ 14.02)


№ з/п	Назва об'єкта нерухомого майна	Площа, га	Адреса
1	2	3	4
1	Земельна ділянка під КТП-51	0,0056	м. Новомиргород
2	Земельна ділянка під КТП-52	0,0056	м. Новомиргород
3	Земельна ділянка під КТП-53	0,0065	м. Новомиргород
4	Земельна ділянка під КТП-55	0,0056	м. Новомиргород
5	Земельна ділянка під КТП-56	0,0056	м. Новомиргород
6	Земельна ділянка під КТП-57	0,0038	м. Новомиргород
7	Земельна ділянка під КТП-58	0,0056	м. Новомиргород
8	Земельна ділянка під КТПШ-60	0,0069	м. Новомиргород
9	Земельна ділянка під ЗТП-62	0,0063	м. Новомиргород
10	Земельна ділянка під ЗТП-63	0,0108	м. Новомиргород
11	Земельна ділянка під КТП-64	0,0056	м. Новомиргород
12	Земельна ділянка під КТП-66	0,0012	м. Новомиргород
13	Земельна ділянка під КТП-68	0,0056	м. Новомиргород
14	Земельна ділянка під КТП-69	0,0063	м. Новомиргород

1	2	3	4
15	Земельна ділянка під КТП-71	0,0072	м. Новомиргород
16	Земельна ділянка під КТП-72	0,0041	м. Новомиргород
17	Земельна ділянка під КТП-73	0,0030	м. Новомиргород
18	Земельна ділянка під КТП-76	0,0056	м. Новомиргород
19	Земельна ділянка під КТП-77	0,0056	м. Новомиргород
20	Земельна ділянка під КТП-78	0,0056	м. Новомиргород
21	Земельна ділянка під КТП-79	0,0056	м. Новомиргород
22	Земельна ділянка під КТП-80	0,0056	м. Новомиргород
23	Земельна ділянка під КТП-81	0,0056	м. Новомиргород
24	Земельна ділянка під КТП-82	0,0056	м. Новомиргород
25	Земельна ділянка під КТП-83	0,0050	м. Новомиргород
26	Земельна ділянка під КТП-84	0,0012	м. Новомиргород
27	Земельна ділянка під КТП-120	0,0056	м. Новомиргород
28	Земельна ділянка під КТП-154	0,0056	м. Новомиргород
29	Земельна ділянка під КТП-207	0,0046	м. Новомиргород
30	Земельна ділянка під ЗТП-220	0,0185	м. Новомиргород
31	Земельна ділянка під КТП-232	0,0056	м. Новомиргород
32	Земельна ділянка під КТП-234	0,0011	м. Новомиргород

1	2	3	4
33	Земельна ділянка під КТП-269	0,0056	м. Новомиргород
34	Земельна ділянка під КТП-270	0,0056	м. Новомиргород
35	Земельна ділянка під КТП-275	0,0056	м. Новомиргород
36	Земельна ділянка під ЗТП-277	0,0063	м. Новомиргород
37	Земельна ділянка під КТП-280	0,0056	м. Новомиргород
38	Земельна ділянка під КТП-283	0,0056	м. Новомиргород
39	Земельна ділянка під КТП-284	0,0050	м. Новомиргород
40	Земельна ділянка під КТП-285	0,0056	м. Новомиргород
41	Земельна ділянка під КТП-288	0,0056	м. Новомиргород
42	Земельна ділянка під КТП-292	0,0019	м. Новомиргород
43	Земельна ділянка під КТП-298	0,0056	м. Новомиргород
44	Земельна ділянка під КТП-301	0,0056	м. Новомиргород
45	Земельна ділянка під КТП-302	0,0056	м. Новомиргород
46	Земельна ділянка під ЗТП-317	0,0048	м. Новомиргород
47	Земельна ділянка під КТП-324	0,0056	м. Новомиргород
48	Земельна ділянка під КТП-327	0,0056	м. Новомиргород
49	Земельна ділянка під КТП-329	0,0056	м. Новомиргород
50	Земельна ділянка під ЗТП-332	0,0046	м. Новомиргород

1	2	3	4
51	Земельна ділянка під РП-2	0,0315	м. Новомиргород
52	Земельна ділянка під ЗТП-345	0,0063	м. Новомиргород
53	Земельна ділянка під КТП-350	0,0056	м. Новомиргород
54	Земельна ділянка під КТП-353	0,0041	м. Новомиргород
55	Земельна ділянка під ЗТП-362	0,0100	м. Новомиргород
56	Земельна ділянка під ЗТП-370	0,0069	м. Новомиргород
57	Земельна ділянка під КТП-371	0,0056	м. Новомиргород
58	Земельна ділянка під ЗТП-390	0,0174	м. Новомиргород
59	Земельна ділянка під КТП-402	0,0056	м. Новомиргород
60	Земельна ділянка під КТП-158	0,0056	с. Бирзулове
61	Земельна ділянка під КТП-159	0,0056	с. Бирзулове
62	Земельна ділянка під КТП-156	0,0056	с. Лікареве
63	Земельна ділянка під КТП-157	0,0056	с. Лікареве
всього		0,3925	X

Секретар міської ради



А.Францішко



УКРАЇНА

Р І Ш Е Н Н Я

двадцять четвертої сесії сьомого скликання Новомиргородської міської ради
Кіровоградської області

від "03" липня 2018 року

№ 1085

м. Новомиргород

**Про надання дозволу на виготовлення
технічної документації із землеустрою
щодо встановлення (відновлення) меж
земельної ділянки в натурі (на місцевості)
Новомиргородській районній філії
Кіровоградського обласного центру зайнятості**

Розглянувши клопотання В.о. директора Новомиргородської районної філії Кіровоградського обласного центру зайнятості Сули Ю.А. про надання дозволу на виготовлення технічної документації із землеустрою щодо встановлення (відновлення) меж земельної ділянки в натурі (на місцевості), керуючись статтею 26 Закону України "Про місцеве самоврядування в Україні", статтями 12, 81, 118, 125 Земельного кодексу України,

СЕСІЯ МІСЬКОЇ РАДИ ВИРІШИЛА:

1. Надати Новомиргородському районному центру зайнятості дозвіл на виготовлення технічної документації із землеустрою щодо встановлення (відновлення) меж земельної ділянки в натурі (на місцевості) площею 0,0014 га, для будівництва та обслуговування будівель органів державної влади та місцевого самоврядування (код КВЦПЗ 03.01) за рахунок земель житлової та громадської забудови, які передані в постійне користування згідно державного акта на право постійного користування земельною ділянкою серії ЯЯ №158627 від 26 лютого 2009 року за адресою: м. Новомиргород, вул. Євгенія Присяжного, 10Б, Новомиргородського району, Кіровоградської області.

2. Якщо при встановленні меж земельної ділянки будуть виявлені розбіжності в даних земельної ділянки, то фактичний остаточний розмір земельної ділянки буде затверджено сесією міської ради додатково.

3. Контроль за виконанням даного рішення покласти на комісію з питань землеустрою, житлово-комунального господарства, розвитку підприємництва, навколишнього середовища та благоустрою.

Міський голова

І.Забажан



УКРАЇНА

Р І Ш Е Н Н Я

двадцять четвертої сесії сьомого скликання Новомиргородської міської ради
Кіровоградської області

від "03" липня 2018 року

№ 1086

м. Новомиргород

**Про надання дозволу на виготовлення
технічної документації із землеустрою
щодо встановлення (відновлення) меж
земельної ділянки в натурі (на місцевості)
Кіровоградській обласній спілці
споживчих товариств**

Розглянувши клопотання голови правління Кіровоградської обласної спілки споживчих товариств Петрушевського П.Г. про надання дозволу на виготовлення технічної документації із землеустрою щодо встановлення (відновлення) меж земельної ділянки в натурі (на місцевості), керуючись статтею 26 Закону України "Про місцеве самоврядування в Україні", статтями 12, 81, 118, 125 Земельного кодексу України,


СЕСІЯ МІСЬКОЇ РАДИ ВИРІШИЛА:

1. Надати Кіровоградській обласній спілці споживчих товариств дозвіл на виготовлення технічної документації із землеустрою щодо встановлення (відновлення) меж земельної ділянки в натурі (на місцевості) площею 0,02 га, забудованих земель громадського призначення для будівництва та обслуговування будівель торгівлі (код КВЦПЗ 03.07) за рахунок земель житлової та громадської забудови які розташовані за адресою: м. Новомиргород, вул. Поповкіна, 16, Новомиргородського району, Кіровоградської області.

2. Якщо при встановленні меж земельної ділянки будуть виявлені розбіжності в даних земельної ділянки, то фактичний остаточний розмір земельної ділянки буде затверджено сесією міської ради додатково.

3. Контроль за виконанням даного рішення покласти на комісію з питань землеустрою, житлово-комунального господарства, розвитку підприємництва, навколишнього середовища та благоустрою.

Міський голова



І.Забажан



УКРАЇНА

Р І Ш Е Н Н Я

двадцять четвертої сесії сьомого скликання Новомиргородської міської ради
Кіровоградської області

від "03" липня 2018 року

№ 1087

м. Новомиргород

Про поновлення договору оренди земельної ділянки

Розглянувши клопотання директора ТОВ «Оптіма-Юг» Клименко А.В. щодо поновлення договору оренди земельної ділянки, керуючись ч.1 ст.124, ст.125, ст.126, ч.2 ст.134 Земельного кодексу України, ст.33 Закону України «Про оренду землі», Законом України «Про державну реєстрацію речових прав на нерухоме майно та їх обтяжень», п. 34 ч.1 ст. 26 Закону України «Про місцеве самоврядування в Україні»,

СЕСІЯ МІСЬКОЇ РАДИ ВИРІШИЛА:

1.Поновити договір оренди землі від 16 листопада 2007 року, зареєстрований Новомиргородським районним відділом КРФ ДП ЦДЗК за №85 (кадастровий номер 3523810100:50:052:0002) площею 0,1190 га для розміщення автозаправочної станції з пунктом автосервісу та магазину, яка розташована за адресою : м. Новомиргород, вул. Соборності (до перейменування вул. Леніна), укладений між Новомиргородською міською радою Кіровоградської області та товариством з обмеженою відповідальністю «Оптіма-Юг» терміном на десять років, шляхом укладання додаткової угоди про поновлення договору оренди землі.

2. Встановити орендну плату за користування земельною ділянкою у розмірі 7,0% від нормативної грошової оцінки земельної ділянки.

2.Укласти з товариством з обмеженою відповідальністю «Оптіма-Юг», додаткову угоду про поновлення договору оренди землі до договору оренди від 16 листопада 2007 року, зареєстрованого Новомиргородським районним відділом КРФ ДП ЦДЗК за №85 (кадастровий номер 3523810100:50:052:0002) площею 0,1190 га розміщення автозаправочної станції з пунктом автосервісу та магазину, яка розташована за адресою : м. Новомиргород, вул. Соборності (до перейменування вул. Леніна), укладений між Новомиргородською міською радою Кіровоградської області

3. Контроль за виконанням даного рішення покласти на комісію з питань землеустрою, житлово-комунального господарства, розвитку підприємництва, навколишнього середовища та благоустрою.

Міський голова

І.Забажан



УКРАЇНА

Р І Ш Е Н Н Я

двадцять четвертої сесії сьомого скликання Новомиргородської міської ради
Кіровоградської області

від "03" липня 2018 року

№ 1088

м. Новомиргород

Про проведення земельних торгів (аукціону)

Розглянувши проект землеустрою щодо відведення земельної ділянки в оренду на конкурентних засадах (аукціон), керуючись пунктом 34 статті 26 Закону України "Про місцеве самоврядування в Україні", керуючись статтями 12, 83, 122, 124, 127, 134-139 Земельного кодексу України, Законами України "Про оренду землі", "Про державну реєстрацію речових прав на нерухоме майно та їх обтяжень",

СЕСІЯ МІСЬКОЇ РАДИ ВИРІШИЛА:

1. Затвердити проект землеустрою щодо відведення земельної ділянки в оренду на конкурентних засадах (аукціон) терміном на 49 років для розміщення складського приміщення та вагової КВЦПЗ (11.02), за рахунок земель промисловості, транспорту, зв'язку, енергетики, оборони та іншого призначення за адресою: Кіровоградська область, Новомиргородський район, м. Новомиргород, в районі вулиці Паші Ангеліної.

2. Виставити на земельні торги у формі аукціону (аукціон) лот № 1 - право оренди (річна орендна плата) на земельну ділянку комунальної власності площею 0,9990 га земель під промисловою забудовою, для розміщення та експлуатації основних, підсобних і допоміжних будівель та споруд підприємств переробної, машинобудівної та іншої промисловості (код КВЦПЗ 11.02), для розміщення складського приміщення та вагової, розташовану за адресою: Кіровоградська область, Новомиргородський район, м. Новомиргород, в районі вулиці Паші Ангеліної (кадастровий номер 3523810100:50:219:0001).

3. Затвердити стартовий розмір річної орендної плати, крок торгів, розмір гарантійного внеску та інші умови користування земельною ділянкою, а саме:

3.1. стартова річна орендна плата становить: 39201,34 грн., без ПДВ (3,0 % від нормативної грошової оцінки земельної ділянки).

3.2. крок торгів: 196 грн. 01 коп. (0,5 % від стартового розміру річної орендної плати).

3.3. гарантійний внесок: 1960 грн. 07 коп. (5 % від стартового розміру річної орендної плати).

3.4. нормативна грошова оцінка земельної ділянки становить :
1306711 грн. 42 коп.

3.5. строк оренди земельної ділянки – 49 років.

3.6. Зобов'язати переможця земельних торгів:

- протягом трьох банківських днів після підписання протоколу торгів та укладення договору оренди землі провести оплату придбаного лота;

- забезпечити використання земельної ділянки згідно її цільового призначення;

- за власні кошти, у відповідності до чинного законодавства України, здійснити державну реєстрацію права користування земельною ділянкою.


4. Провести земельні торги з продажу права оренди на земельну ділянку, зазначену у пункті один цього рішення, відповідно до Земельного кодексу України, Закону України «Про оренду землі», та продати право оренди (річну орендну плату) на земельну ділянку комунальної власності, для розміщення та експлуатації основних, підсобних і допоміжних будівель та споруд підприємств переробної, машинобудівної та іншої промисловості (код КВЦПЗ 11.02), для розміщення складського приміщення та вагової, переможцю аукціону.

За результатами земельних торгів передати переможцю торгів земельну ділянку у користування на умовах, визначених у договорі оренди землі.

5. Міському голові Забажану І.В. укласти з виконавцем торгів договір про проведення земельних торгів, за їх результатами підписати протокол земельних торгів та укласти з переможцем торгів договір оренди землі.

6. Контроль за виконанням даного рішення покласти на комісію з питань землеустрою, житлово-комунального господарства, розвитку підприємництва, навколишнього середовища та благоустрою.

Міський голова



І. Забажан

Додаток 2
до рішення про встановлення ставок
та пільг із сплати земельного податку

ЗАТВЕРДЖЕНО

рішенням Новомиргородської міської ради
від _____ 20__ р. № _____

ПЕРЕЛІК

пільг для фізичних та юридичних осіб, наданих
відповідно до пункту 284.1 статті 284 Податкового
кодексу України, із сплати земельного податку
на території Новомиргородської міської ради
на 2019 рік

Пільги встановлюються на 2019 рік та вводяться в дію з 01 січня 2019 року.


Адміністративно-територіальні одиниці або населені пункти, або території об'єднаних територіальних громад, на які поширюється дія рішення ради:

Код області	Код району	Код згідно з КОАТУУ	Найменування адміністративно - територіальної одиниці або населеного пункту, або території об'єднаної територіальної громади
35	35238	3523810100	Новомиргородська міська рада
			в т.ч.
		3523810100	м.Новомиргород
			села, підпорядковані Новомиргородській міській раді :
		3523810101	с. Бирзулове
		3523810102	с.Лікареве

Група платників, категорія/цільове призначення земельних ділянок	Розмір пільги (відсотків суми податкового зобов'язання на рік)
Органи державної влади, органи місцевого самоврядування	100%
Заклади, установи та організації, які фінансуються з державного та місцевих бюджетів	100%
Військові формування, створені відповідно до законів України, Збройні Сили України, Національна гвардія України, Державна прикордонна служба України, Служба безпеки України, структурні підрозділи апарату МВС, територіальні органи, заклади, установи, організації та підприємства, що належать до сфери управління МВС та Національної поліції	100%
Громадські організації інвалідів України, підприємства та організації, які засновані громадськими організаціями інвалідів та спілками громадських організацій інвалідів і є їх повною власністю	100 %
Комунальні підприємства, засновані Новомиргородською міською радою Кіровоградської області	100%
Благодійні організації, створені відповідно до закону, діяльність яких не передбачає одержання прибутків	100%
Дошкільні та загальноосвітні навчальні заклади незалежно від форм власності і джерел фінансування	100 %
Підприємства, установи, організації, громадські організації фізкультурно-спортивної спрямованості	100%

Пільги щодо сплати земельного податку для фізичних осіб визначено пунктами 281.1-281.4 статті 281 Податкового Кодексу України.

Секретар міської ради



А. Францішко



УКРАЇНА

Р І Ш Е Н Н Я

двадцять четвертої сесії сьомого скликання Новомиргородської міської ради
Кіровоградської області

від "03" липня 2018 року

№ 1041

м. Новомиргород

**Про встановлення ставок та
пільг із сплати податку на
нерухоме майно, відмінне від
земельної ділянки, на 2019 рік
на території
Новомиргородської міської
ради**

Керуючися статтею 266 Податкового кодексу України, пунктом 24 частини першої статті 26 Закону України "Про місцеве самоврядування в Україні",

СЕСІЯ МІСЬКОЇ РАДИ ВИРІШИЛА:

1. Встановити на території Новомиргородської міської ради:
 - 1.1. ставки податку на нерухоме майно, відмінне від земельної ділянки, згідно з додатком 1;
 - 1.2. пільги для фізичних та юридичних осіб, надані відповідно до підпункту 266.4.2 пункту 266.4 статті 266 Податкового кодексу України, за переліком згідно з додатком 2.
2. Платники податку визначаються пунктом 266.1 статті 266 Податкового Кодексу України.
3. Об'єкт оподаткування визначається відповідно до пункту 266.2 статті 266 Податкового Кодексу України.
4. База оподаткування визначається пунктом 266.3 статті 266 Податкового Кодексу України.
5. Порядок обчислення податку встановлюється відповідно до пункту 266.7 статті 266 Податкового Кодексу України.
6. Базовий податковий (звітний) період дорівнює календарному року.
7. Строк та порядок сплати податку визначається відповідно пунктами 266.10 та 266.9 статті 266 Податкового Кодексу України.

8. Платники податку - юридичні особи самостійно обчислюють суму податку станом на 1 січня звітного року і до 20 лютого цього ж року подають контролюючому органу за місцезнаходженням об'єкта/об'єктів оподаткування декларацію за формою, встановленою у порядку, передбаченому статтею 46 Податкового Кодексу України, з розбивкою річної суми рівними частками поквартально.

Щодо новоствореного (нововведеного) об'єкта житлової та/або нежитлової нерухомості декларація юридичною особою - платником подається протягом 30 календарних днів з дня виникнення права власності на такий об'єкт, а податок сплачується починаючи з місяця, в якому виникло право власності на такий об'єкт.


9. Оприлюднити рішення в засобах масової інформації.

10. Контроль за виконанням даного рішення покласти на комісію з питань бюджету та фінансів, цін, побутового та торговельного обслуговування, господарської діяльності.

11. Рішення Новомиргородської міської ради від 06 липня 2017 року №656 " Про встановлення ставки податку на нерухоме майно, відмінне від земельної ділянки на 2018 рік " визнати таким, що втратило чинність.

12. Рішення набирає чинності з 01 січня 2019 року.

Міський голова



І. Забажан

**Положення
про податок на нерухоме майно, відмінне від земельної ділянки по
Новомиргородській міській раді**

1. Платники податку

Платниками податку є фізичні та юридичні особи, в тому числі нерезиденти, які є власниками об'єктів нерухомості.

2. Об'єкт оподаткування

Об'єктом оподаткування є об'єкт житлової та нежитлової нерухомості. Об'єкти житлової нерухомості – будівлі, віднесені відповідно до законодавства до житлового фонду, дачні та садові будинки.

У нежитлові нерухомості виділяють:

будівлі офісні-будівлі для конторських та адміністративних цілей;
будівлі торговельні-магазини, їдальні, кафе, будівлі підприємств побутового обслуговування;
гаражі-гаражі (наземні й підземні);
будівлі промислові та склади;
господарські (присадибні) будівлі-допоміжні (нежитлові) приміщення, до яких належать сараї, хліви, гаражі, літні кухні, майстерні;
інші будівлі.

3. База оподаткування

Базою оподаткування є загальна площа об'єкта житлової та нежитлової нерухомості, в тому числі його часток.

4. Ставки податку

Розміри ставок податку на нерухоме майно, відмінне від земельного податку, для об'єктів житлової нерухомості у відсотках до розміру мінімальної заробітної плати, встановленої законом на 01 січня звітного (податкового) року, за 1 кв. метр бази оподаткування.

№ з/п	Типи об'єктів житлової нерухомості	Ставки податку, відсотки	
		для фізичних осіб	для юридичних осіб
1.	Житловий будинок-будівля капітального типу, споруджена з дотриманням вимог, встановлених законом, іншими нормативно-правовими актами, і призначена для постійного	0,25	0,5

	у ній проживання. Житлові будинки поділяються на житлові будинки садибного типу та житлові будинки квартирної різної поверховості. Житловий будинок садибного типу-житловий будинок, розташований на окремій земельній ділянці, який складається із житлових та допоміжних (нежитлових) приміщень		
2.	Квартира - ізольоване помешкання в житловому будинку, призначене та придатне для постійного у ньому проживанні	0,25	0,5

Розміри ставок податку на нерухоме майно, відмінне від земельного податку, для об'єктів нежитлової нерухомості у відсотках до розміру мінімальної заробітної плати, встановленої законом на 01 січня звітного (податкового) року, за 1 кв. метр бази оподаткування.

№ з/п	Типи об'єктів нежитлової нерухомості	Ставки податку, відсотки	
		для фізичних осіб	для юридичних осіб
1.	Будівлі офісні-будівлі для конторських та адміністративних цілей	0,25	0,5
2.	Будівлі торговельні-магазини, їдальні, кафе, будівлі підприємств побутового обслуговування	0,25	0,5
3.	Гаражі-гаражі (наземні й підземні) та криті автомобільні стоянки	0,1	0,1
4.	Будівлі промислові та склади	0,1	0,1
5.	Господарські (присадибні) будівлі-допоміжні (нежитлові) приміщення, до яких належать сараї, хліви, гаражі, літні кухні, манерні.	0,0	0,0
6.	Інші будівлі (приміщення)	0,1	0,1

5. Пільги зі сплати податку

База оподаткування об'єкта/об'єктів житлової нерухомості, в тому числі їх часток, що перебувають у власності фізичної особи - платника податку, зменшується:

- а) для квартири/квартир незалежно від їх кількості - на 60 кв. метрів;
- б) для житлового будинку/будинків незалежно від їх кількості - на 120 кв. метрів;
- в) для різних типів об'єктів житлової нерухомості, в тому числі їх часток (у разі одночасного перебування у власності платника податку квартири/квартир та житлового будинку/будинків, у тому числі їх часток), - на 180 кв. метрів.

Таке зменшення надається один раз за кожний базовий податковий (звітний) період (рік).

Пільги з податку, що сплачується на відповідній території з об'єктів житлової та нежитлової нерухомості, для фізичних осіб визначаються виходячи з їх майнового стану та рівня доходів.

Пільги з податку, що сплачується на відповідній території з об'єктів нежитлової нерухомості, встановлюються залежно від майна, яке є об'єктом оподаткування.

Перелік об'єктів житлової та нежитлової нерухомості, які не є об'єктом оподаткування, зокрема:

- об'єкти житлової та нежитлової нерухомості, які перебувають у власності органів державної влади, органів місцевого самоврядування, а також організацій, створених ними в установленому порядку, що повністю утримуються за рахунок відповідного державного бюджету чи місцевого бюджету і є неприбутковими (їх спільній власності);

- гуртожитки;

- житлова нерухомість непридатна для проживання, у тому числі у зв'язку з аварійним станом, визнана такою згідно з рішенням сільської, селищної, міської ради.

- об'єкти житлової нерухомості, в тому числі їх частки, що належать дітям-сиротам, дітям, позбавленим батьківського піклування, та особам з їх числа, визнаним такими відповідно до закону, дітям-інвалідам, які виховуються самотніми матерями (батьками), але не більше одного такого об'єкта на дитину;

- об'єкти нежитлової нерухомості, які використовуються суб'єктами господарювання малого та середнього бізнесу, що провадять свою діяльність в малих архітектурних формах та на ринках;

- будівлі промисловості, зокрема виробничі корпуси, цехи, складські приміщення промислових підприємств;

- будівлі, споруди сільськогосподарських товаровиробників, призначені для використання безпосередньо у сільськогосподарській діяльності;

- об'єкти житлової та нежитлової нерухомості, які перебувають у власності громадських організацій інвалідів та їх підприємств;

- об'єкти нерухомості, що перебувають у власності релігійних організацій, статути (положення) яких зареєстровано у встановленому законом порядку, та використовуються виключно для забезпечення їхньої статутної діяльності, включаючи ті, в яких здійснюють діяльність засновані такими релігійними організаціями добродійні заклади (притулки, інтернати, лікарні тощо), крім об'єктів нерухомості, в яких здійснюється виробнича та/або господарська діяльність;

- будівлі дошкільних та загальноосвітніх навчальних закладів незалежно від форми власності та джерел фінансування, що використовуються для надання освітніх послуг;

- об'єкти нежитлової нерухомості державних та комунальних центрів фізичного здоров'я населення, центрів з розвитку фізичної культури і спорту інвалідів, дитячо-юнацьких спортивних шкіл, а також дитячо-юнацьких

спортивних шкіл і спортивних споруд всеукраїнських фізкультурно-спортивних товариств, їх місцевих осередків та відокремлених підрозділів, що є неприбутковими та включені до Реєстру неприбуткових установ та організацій. У разі виключення таких установ та організацій з Реєстру неприбуткових установ та організацій декларація подається платником податку протягом 30 календарних днів з дня виключення, а податок сплачується починаючи з місяця, наступного за місяцем, в якому відбулося виключення з Реєстру неприбуткових установ та організацій;

- об'єкти житлової нерухомості, які належать багатодітним або прийомним сім'ям, у яких виховується п'ять та більше дітей.

Пільги з податку, що сплачується на відповідній території з об'єктів житлової нерухомості, для фізичних осіб не застосовуються до :

- об'єкта/об'єктів оподаткування, якщо площа такого/таких об'єкта/об'єктів перевищує п'ятикратний розмір неоподаткованої площі, затвердженої рішенням органів місцевого самоврядування;
- об'єкта/об'єктів оподаткування, що використовуються їх власниками з метою одержання доходів (здаються в оренду, лізинг, позичку, використовуються у підприємницькій діяльності).


6. Порядок обчислення податку визначено підпунктами 266.7.1-266.7.3 пункту 266.7, пунктом 266.8 статті 266 Податкового кодексу України.

7. Податковий період для податку визначено пунктом 266.6 статті 266 Податкового кодексу України.

8. Строк та порядок сплати податку визначено пунктами 266.9, 266.10 статті 266 Податкового кодексу України.

9. Строк та порядок подання звітності визначено підпунктом 266.7.5 пункту 266.7 статті 266 Податкового кодексу України.

Секретар міської ради



А. Францішко

Додаток 1

до рішення про встановлення ставок
та пільг із сплати податку на нерухоме
майно, відмінне від земельної ділянки,
на 2019 рік на території
Новомиргородської міської ради

ЗАТВЕРДЖЕНО

рішенням Новомиргородської міської ради
від _____ 20__ р. № _____

СТАВКИ

**податку на нерухоме майно, відмінне від земельної ділянки
на території Новомиргородської міської ради**

Ставки встановлюються на 2019 рік та вводяться в дію з 01 січня
2019 року.

Адміністративно-територіальні одиниці або населені пункти, або території
на які поширюється дія рішення ради:


Код області	Код району	Код згідно з КОАТУУ	Найменування адміністративно-територіальної одиниці або населеного пункту, або території об'єднаної територіальної громади
35	35238	3523810100	Новомиргородська міська рада
			в т.ч.
		3523810100	м.Новомиргород
			села, підпорядковані Новомиргородській міській раді :
		3523810101	с. Бирзулове
		3523810102	с.Лікареве

Класифікація будівель та споруд		Ставки податку за 1 кв. метр (відсотків розміру мінімальної заробітної плати)					
		для юридичних осіб			для фізичних осіб		
код	найменування	1 зона	2 зона	3 зона	1 зона	2 зона	3 зона
11	Будівлі житлові						
111	Будинки одноквартирні						
1110	Будинки одноквартирні ⁵						
1110.1	Будинки одноквартирні масової забудови	0,5			0,25		
1110.2	Котеджі та будинки одноквартирні підвищеної комфортності	0,5			0,25		
1110.3	Будинки садибного типу	0,5			0,25		
1110.4	Будинки дачні та садові	0,5			0,25		
112	Будинки з двома та більше квартирами						
1121	Будинки з двома квартирами						
1121.1	Будинки двоквартирні масової забудови	0,5			0,25		
1121.2	Котеджі та будинки двоквартирні підвищеної комфортності	0,5			0,25		
1122	Будинки з трьома та більше квартирами						
1122.1	Будинки багатоквартирні масової забудови	0,5			0,25		
1122.2	Будинки багатоквартирні підвищеної комфортності, індивідуальні	0,5			0,25		
12	Будівлі нежитлові						
121	Готелі, ресторани та подібні будівлі						
1211	Будівлі готельні						
1211.1	Готелі	0,5			0,25		
1211.5	Ресторани та бари	0,5			0,25		
122	Будівлі офісні						
1220	Будівлі офісні						
1220.2	Будівлі фінансового обслуговування	0,5			0,25		
1220.5	Адміністративно-побутові будівлі промислових підприємств	0,1			0,1		
1220.9	Будівлі для конторських та адміністративних цілей інші	0,5			0,25		
123	Будівлі торговельні						
1230	Будівлі торговельні						
1230.1	Торгові центри,	0,5			0,25		

Класифікація будівель та споруд		Ставки податку за 1 кв. метр (відсотків розміру мінімальної заробітної плати)					
		для юридичних осіб			для фізичних осіб		
код	найменування	1 зона	2 зона	3 зона	1 зона	2 зона	3 зона
	універмаги, магазини						
1230.3	Станції технічного обслуговування автомобілів	0,5			0,25		
1230.4	Їдальні, кафе, закусочні тощо	0,5			0,25		
1230.5	Бази та склади підприємств торгівлі і громадського харчування	0,5			0,25		
1230.6	Будівлі підприємств побутового обслуговування	0,5			0,25		
1230.9	Будівлі торговельні інші	0,5			0,25		
124	Будівлі транспорту та засобів зв'язку						
1241	Вокзали, аеровокзали, будівлі засобів зв'язку та пов'язані з ними будівлі						
1241.1	Автовокзали та інші будівлі автомобільного транспорту	0,5			0,25		
1241.2	Вокзали та інші будівлі залізничного транспорту	0,5			0,25		
1241.7	Будівлі центрів радіо- та телевізійного мовлення, телефонних станцій, телекомунікаційних центрів тощо	0,5			0,25		
1241.9	Будівлі транспорту та засобів зв'язку інші	0,5			0,25		
1242	Гаражі						
1242.1	Гаражі наземні	0,1			0,1		
1242.3	Стоянки автомобільні криті	0,1			0,1		
125	Будівлі промислові та склади						
1252	Резервуари, силоси та склади						
1252.1	Резервуари для нафти, нафтопродуктів та газу	0,5			0,25		
1252.2	Резервуари та ємності інші	0,5			0,25		
1252.3	Силоси для зерна	0,5			0,25		
1252.4	Силоси для цементу та	0,5			0,25		

Класифікація будівель та споруд		Ставки податку за 1 кв. метр (відсотків розміру мінімальної заробітної плати)					
		для юридичних осіб			для фізичних осіб		
код	найменування	1 зона	2 зона	3 зона	1 зона	2 зона	3 зона
	інших сипучих матеріалів						
1252.5	Склади спеціальні товарні	0,1			0,1		
1252.7	Складські майданчики	0,1			0,1		
1252.9	Склади та сховища інші	0,1			0,1		
127	Будівлі нежитлові інші						
1272	Будівлі для культурової та релігійної діяльності						
1272.2	Похоронні бюро та ритуальні зали	0,1			0,1		

Секретар міської ради



А. Францішко

Додаток 2
до рішення про встановлення ставок та
пільг із сплати податку на нерухоме
майно, відмінне від земельної ділянки, на
2019 рік на території Новомиргородської
міської ради

ЗАТВЕРДЖЕНО

рішенням Новомиргородської міської ради
від _____ 20__ р. № _____

ПЕРЕЛІК

**пільг для фізичних та юридичних осіб, наданих відповідно до підпункту
266.4.2 пункту 266.4 статті 266 Податкового кодексу України, із сплати
податку на нерухоме майно, відмінне від земельної ділянки**

Пільги встановлюються на 2019 рік та вводяться в дію
з 01 січня 2019 року.


Адміністративно-територіальні одиниці або населені пункти, або території
об'єднаних територіальних громад, на які поширюється дія рішення ради:

Код області	Код району	Код згідно з КОАТУУ	Найменування адміністративно- територіальної одиниці або населеного пункту, або території об'єднаної територіальної громади
-------------	------------	------------------------	--

Код області	Код району	Код згідно з КОАТУУ	Найменування адміністративно-територіальної одиниці або населеного пункту, або території об'єднаної територіальної громади
35	35238	3523810100	Новомиргородська міська рада
			в т.ч.
		3523810100	м.Новомиргород
			села, підпорядковані Новомиргородській міській раді :
		3523810101	с. Бирзулове
		3523810102	с.Лікареве

Група платників, категорія/класифікація будівель та споруд	Розмір пільги (відсотків суми податкового зобов'язання за рік)
Господарські (присадибні) будівлі-допоміжні (нежитлові) приміщення, до яких належать сараї, хліви, гаражі, літні кухні, майстерні.	100 %

Секретар міської ради



А. Францішко



УКРАЇНА

Р І Ш Е Н Н Я

двадцять четвертої сесії сьомого скликання Новомиргородської міської ради
Кіровоградської області

від "03" липня 2018 року

№ 1042

м. Новомиргород

**Про встановлення ставки
транспортного податку
на території
Новомиргородської міської
ради на 2019 рік**

Відповідно до Податкового кодексу України (із змінами), керуючись пунктом 24 частини першої статті 26 Закону України «Про місцеве самоврядування в Україні»,

**СЕСІЯ МІСЬКОЇ РАДИ
ВИРІШИЛА:**

1. Встановити ставку транспортного податку по Новомиргородській міській раді з розрахунку на календарний рік у розмірі 25 000 гривень за кожен легковий автомобіль з року випуску якого минуло не більше 5 років (включно) та середньоринкова вартість якого становить понад 375 розмірів мінімальної заробітної плати, встановленої законом на 1 січня податкового (звітного) року.

2. Затвердити Положення про транспортний податок на території Новомиргородської міської ради на 2018 рік (додатак 1).


3. Оприлюднити дане рішення в засобах масової інформації.

4. Контроль за виконанням даного рішення покласти на комісію з питань бюджету та фінансів, цін, побутового та торговельного обслуговування, господарської діяльності.

5. Рішення Новомиргородської міської ради від 06 липня 2017 року №657 "Про встановлення ставки транспортного податку на території Новомиргородської міської ради на 2018 рік" визнати таким, що втратило чинність.

6. Рішення набирає чинності з 01 січня 2019 року.

Міський голова



І.Забажан

**Положення
про транспортний податок на
території Новомиргородської міської ради
на 2019 рік**

1. Платники транспортного податку

1.1. Платниками транспортного податку є фізичні та юридичні особи, в тому числі нерезиденти, які мають зареєстровані в Україні згідно з чинним законодавством легкові автомобілі, що відповідно до пп. 267.2.1 п. 267.2 ст. 267 Податкового кодексу України є об'єктами оподаткування.

2. Об'єктом оподаткування

2.2. Об'єктом оподаткування є легкові автомобілі, з року випуску яких минуло не більше 5 років (включно) та середньоринкова вартість яких становить понад 375 розмірів мінімальної заробітної плати, встановленої законом на 1 січня податкового (звітного) року.

3. База оподаткування

3.1. Базою оподаткування є легковий автомобіль, що є об'єктом оподаткування відповідно до підпункту 267.2.1 пункту 267.2 статті 267 Податкового кодексу України.

4. Ставка податку встановлюється з розрахунку на календарний рік у розмірі 25 000 гривень за кожен легковий автомобіль, що є об'єктом оподаткування відповідно до підпункту 2.2 пункту 2 цього Положення.

5. Порядок обчислення та сплати податку

Обчислення суми податку з об'єкта/об'єктів оподаткування фізичних осіб здійснюється контролюючим органом за місцем реєстрації платника податку.

Податкове/податкові повідомлення-рішення про сплату суми/сум податку та відповідні платіжні реквізити надсилаються (вручаються) платнику податку контролюючим органом за місцем його реєстрації до 1 липня року базового податкового (звітного) періоду (року) відповідно до підпункту 267.6.2 пункту 267.6 статті 267 Податкового кодексу України).

Платники податку - юридичні особи самостійно обчислюють суму податку станом на 1 січня звітного року і до 20 лютого цього ж року подають контролюючому органу за місцем реєстрації об'єкта оподаткування декларацію за формою, встановленою у порядку, передбаченому статтею 46 цього Кодексу, з розбивкою річної суми рівними частками поквартально.

Щодо об'єктів оподаткування, придбаних протягом року, декларація юридичною особою - платником подається протягом місяця з дня виникнення права власності на такий об'єкт, а податок сплачується починаючи з місяця, в якому виникло право власності на такий об'єкт.

Фізичні особи - платники податку мають право звернутися з письмовою заявою до контролюючого органу за місцем своєї реєстрації для проведення звірки даних щодо:

- а) об'єктів оподаткування, що перебувають у власності платника податку;
- б) розміру ставки податку;
- в) нарахованої суми податку.

У разі виявлення розбіжностей між даними контролюючих органів та даними, підтвердженими платником податку на підставі оригіналів відповідних документів (зокрема документів, що підтверджують право власності на об'єкт оподаткування, перехід права власності на об'єкт оподаткування), контролюючий орган за місцем реєстрації платника податку проводить перерахунок суми податку і надсилає (вручає) йому нове податкове повідомлення-рішення. Попереднє податкове повідомлення-рішення вважається скасованим (відкликаним).

Транспортний податок сплачується:

- а) фізичними особами - протягом 60 днів з дня вручення податкового повідомлення-рішення;
- б) юридичними особами - авансовими внесками щокварталу до 30 числа місяця, що настає за звітним кварталом, які відображаються в річній податковій декларації".

Секретар міської ради



А. Францішко



УКРАЇНА

Р І Ш Е Н Н Я

двадцять четвертої сесії сьомого скликання Новомиргородської міської ради
Кіровоградської області

від "03" липня 2018 року

№ 1043

м. Новомиргород

**Про встановлення ставки
акцизного податку
з реалізації суб'єктами
господарювання роздрібною
торгівлі підакцизних товарів на
території Новомиргородської
міської ради на 2019 рік**

Відповідно до статей 7, 10, 12 розділу I Податкового кодексу України, підпункту 213.1.9 пункту 213.1 статті 213, підпункту 215.3.10 пункту 215.3 статті 215 Податкового кодексу України, керуючись пунктом 24 частини першої статті 26 Закону України "Про місцеве самоврядування в Україні",

СЕСІЯ МІСЬКОЇ РАДИ ВИРІШИЛА:

1. Встановити ставку акцизного податку з реалізації суб'єктами господарювання роздрібною торгівлі підакцизних товарів:

для пива, алкогольних напоїв, тютюнових виробів, тютюну та промислових замінників тютюну, реалізованих суб'єктами господарювання роздрібною торгівлі підакцизних товарів, ставка податку становить 5 відсотків від вартості (з податком на додану вартість) реалізованих підакцизних товарів.

2. Затвердити Положення про порядок справляння акцизного податку з реалізації суб'єктами господарювання роздрібною торгівлі підакцизних товарів на території Новомиргородської міської ради на 2019 рік (додаток 1).


3. Оприлюднити дане рішення в засобах масової інформації.

4. Контроль за виконанням даного рішення покласти на постійну комісію міської ради з питань бюджету, фінансів, цін, побутового та торговельного обслуговування, господарської діяльності.

5. Рішення Новомиргородської міської ради від 06 липня 2017 року №654 "Про встановлення ставки акцизного податку з реалізації суб'єктами господарювання роздрібною торгівлі підакцизних товарів на території Новомиргородської міської ради на 2018 рік" визнати таким, що втратило чинність.

6. Рішення набирає чинності з 01 січня 2019 року.

Міський голова



І. Забажан

Додаток 1
до рішенням Новомиргородської
міської ради
від " "липня 2018 року №

**Положення про порядок справляння
акцизного податку з реалізації суб'єктами
господарювання роздрібною торгівлі підакцизних товарів
на території Новомиргородської міської ради на 2019 рік**

1. Платники податку

Особа – суб'єкт господарювання роздрібною торгівлі, яка здійснює реалізацію підакцизних товарів.

2. Об'єкт оподаткування

Об'єктом оподаткування є операції з реалізації суб'єктами господарювання роздрібною торгівлі підакцизних товарів.

До підакцизних товарів належать:

- 1) пиво;
- 2) алкогольні напої;
- 3) тютюнові вироби, тютюн та промислові замітники тютюну;

3. База оподаткування

Базою оподаткування є вартість (з податком на додану вартість та без урахування акцизного податку з реалізації суб'єктами господарювання роздрібною торгівлі підакцизних товарів) підакцизних товарів, реалізованих суб'єктами господарювання роздрібною торгівлі.

4. Ставка податку

Ставка податку для підакцизних товарів становить:

- для пива, алкогольних напоїв, тютюнових виробів, тютюну та промислових замінників тютюну, реалізованих суб'єктами господарювання роздрібною торгівлі підакцизних товарів, ставка податку становить 5 відсотків від вартості (з податком на додану вартість) реалізованих підакцизних товарів.

5. Порядок обчислення суми податку

Суми податку, що підлягають сплаті, з підакцизних товарів визначаються платником податку самостійно, виходячи з об'єктів оподаткування, бази оподаткування та ставки податку, відповідно до розділу 4.

6. Податковий період

Базовий податковий (звітний) період дорівнює календарному місяцю.

7.Строк та порядок сплати податку


Суми податку перераховуються до бюджету Новомиргородської міської ради згідно з положеннями Бюджетного кодексу України, суб'єктом господарювання роздрібною торгівлі, який здійснює реалізацію підакцизних товарів, протягом 10 календарних днів, що настають за останнім днем відповідного граничного строку передбаченого Податковим кодексом України для подання податкової декларації за місячний податковий період. Особа – суб'єкт господарювання роздрібною торгівлі підакцизних товарів, сплачує податок за місцем здійснення реалізації таких товарів.

8.Строк та порядок подання звітності про обчислення і сплату податку

Особи – суб'єкти господарювання роздрібною торгівлі, які здійснюють реалізацію підакцизних товарів, підлягають обов'язковій реєстрації як платники податку органом державної податкової служби за місцем знаходження пункту продажу товарів не пізніше граничного терміну подання декларації акцизного податку за місяць в якому здійснюється господарська діяльність.

Суб'єкт господарювання роздрібною торгівлі, який здійснює реалізацію підакцизних товарів подає щомісяця не пізніше 20 числа наступного періоду органу державної податкової служби за місцем реєстрації декларацію акцизного податку за формою, затвердженою у порядку, встановленому статтею 46 Податкового кодексу України.

Секретар міської ради



А. Францішко



УКРАЇНА

Р І Ш Е Н Н Я

двадцять четвертої сесії сьомого скликання Новомиргородської міської ради
Кіровоградської області

від "03" липня 2018 року

№ 1044

м. Новомиргород

Про встановлення ставок єдиного податку для першої та другої груп платників єдиного податку на 2019 рік на території Новомиргородської міської ради

Відповідно до підпунктів 1,2 пункту 291.4 статті 291, підпунктів 1,2 пункту 293.2 статті 293 Податкового кодексу України, Закону України "Про внесення змін до Податкового кодексу України та деяких законодавчих актів України щодо забезпечення збалансованості бюджетних надходжень у 2018 році" від 07 грудня 2017 року № 2245-VIII, керуючись пунктом 24 статті 26 Закону України "Про місцеве самоврядування в Україні",

СЕСІЯ МІСЬКОЇ РАДИ ВИРІШИЛА:

1. Встановити на території Новомиргородської міської ради ставки єдиного податку:

1.1. для першої групи платників єдиного податку в розмірі 8 відсотків від прожиткового мінімуму працездатних осіб встановленого законом на 1 січня податкового (звітного) року;

1.2 для другої групи платників єдиного податку у розмірі 18 відсотків до розміру мінімальної заробітної плати, встановленої законом на 1 січня податкового (звітного) року;

4.3. для платників:

КВЕД 49.32 – діяльність таксі - 11 відсотків розміру мінімальної заробітної плати, встановленої законом на 1 січня податкового (звітного) року;

КВЕД 58.13 - видання газет - 10 відсотків розміру мінімальної заробітної плати, встановленої законом на 1 січня податкового (звітного) року;

КВЕД 47.61 – роздрібна торгівля книгами в спеціалізованих магазинах - 10 відсотків розміру мінімальної заробітної плати, встановленої законом на 1 січня податкового (звітного) року;

КВЕД 58.19 – інші види видавничої діяльності - 10 відсотків розміру мінімальної заробітної плати, встановленої законом на 1 січня податкового (звітного) року.

Ставки єдиного податку для першої та другої груп платників єдиного податку застосовуються з особливостями, встановленими вимогами пунктів 293.4, 293.6, 293.7 та 293.8 статті 293 Податкового кодексу України.

2. Платниками податку є суб'єкти господарювання, які застосовують спрощену систему оподаткування, обліку та звітності, визначені підпунктами 1) та 2) пункту 291.4 статті 291 Податкового кодексу України.

3. Об'єктом оподаткування:

2.1. для першої групи платників єдиного податку є обсяг доходу, який протягом календарного року не перевищує 300 000 гривень;

2.2. для другої групи платників єдиного податку є обсяг доходу, який протягом року не перевищує 1500000 гривень.

4. База оподаткування:

4.1. для першої групи платників єдиного податку розмір прожиткового мінімуму встановленого законом на 1 січня податкового (звітного) року;

4.2. для другої групи платників єдиного податку розмір мінімальної заробітної плати, встановленої законом на 1 січня податкового (звітного) року.

5. Порядок обчислення податку встановлюється відповідно до пунктів 295.2, 295.5 та 295.8 статті 295 Податкового кодексу України з урахуванням особливостей, визначених статтею 297 Податкового кодексу України.

6. Податковий період.

Податковим (звітним) періодом для платників єдиного податку першої та другої груп є календарний рік.

7. Строк та порядок сплати податку.

Платники єдиного податку першої і другої груп сплачують єдиний податок шляхом здійснення авансового внеску не пізніше 20 числа (включно) поточного місяця.

Такі платники єдиного податку можуть здійснити сплату єдиного податку авансовим внеском за весь податковий (звітний) період (квартал, рік), але не більш як до кінця поточного звітного року.

Сплата єдиного податку здійснюється за місцем податкової адреси.

8. Строк та порядок подання звітності про обчислення і сплату податку.

Платники єдиного податку першої та другої груп подають до контролюючого органу податкову декларацію платника єдиного податку у строк, встановлений для річного податкового (звітного) періоду, в якій відображаються обсяг отриманого доходу, щомісячні авансові внески, визначені пунктом 295.1 статті 295 цього Кодексу.

Така податкова декларація подається, якщо платник єдиного податку не допустив перевищення протягом року обсягу доходу, визначеного у пункті 291.4 статті 291 цього Кодексу, та/або самостійно не перейшов на сплату єдиного податку за ставками, встановленими для платників єдиного податку другої або третьої групи.

Податкова декларація подається до контролюючого органу за місцем податкової адреси.


9. Оприлюднити рішення в засобах масової інформації.

10. Контроль за виконанням рішення покласти на комісію з питань бюджету та фінансів, цін, побутового та торгівельного обслуговування, господарської діяльності.

11. Рішення Новомиргородської міської ради від 28 лютого 2017 року №507 "Про встановлення ставки єдиного податку для першої та другої групи фізичних осіб-підприємців на території Новомиргородської міської ради на 2018 рік", від 22 грудня 2017 року №824 " Про внесення змін до рішення Новомиргородської міської ради від 28 лютого 2017 року № 507 "Про встановлення ставки єдиного податку для першої та другої групи фізичних осіб-підприємців на території Новомиргородської міської ради на 2018 рік" визнати такими, що втратили чинність.

12. Рішення набирає чинності з 01 січня 2019 року.

Міський голова

The image shows a circular official seal of the Novomyrhorod City Council. Overlaid on the seal is a handwritten signature in black ink, which appears to be 'І. Забажан'. The signature is written in a cursive style and extends slightly above and below the seal.

І. Забажан



УКРАЇНА
Р І Ш Е Н Н Я

**двадцять четвертої сесії сьомого скликання Новомиргородської міської
ради**

Кіровоградської області

від "03" липня 2018 року

№ 1045

м. Новомиргород

**Про зменшення розміру
премій Новомиргородського
міського голови, першого
заступника
Новомиргородського міського
голови, заступника
Новомиргородського міського
голови з фінансово-
економічних питань -
головного бухгалтера,
секретаря Новомиргородської
міської ради, керуючого
справами (секретаря)
виконавчого комітету
Новомиргородської міської
ради до 31 грудня 2018 року**

На підставі постанови Кабінету Міністрів України від 10 травня 2018 року №363 "Про внесення змін до постанови Кабінету Міністрів України від 9 березня 2006 р. № 268", Закону України «Про державний бюджет України на 2018 рік» та керуючись статтею 26 Закону України «Про місцеве самоврядування в Україні»,

Новомиргородська міська рада

ВИРІШИЛА:

1. Внести зміни до рішення Новомиргородської міської ради від 22 грудня 2017 року №827 "Про оплату праці Новомиргородського міського голови, першого заступника Новомиргородського міського голови, заступника Новомиргородського міського голови з фінансово-економічних

питань - головного бухгалтера, секретаря Новомиргородської міської ради, керуючого справами (секретаря) виконавчого комітету Новомиргородської міської ради", а саме зменшити розмір премій з 01 липня по 31 грудня 2018 року :

1.1.Новомиргородському міському голові Забажану І.В. - з 170,0 % до 85,0 % заробітної плати щомісячно з урахуванням всіх доплат,передбачених вищезазначеною Постановою.

1.2.Першому заступнику Новомиргородського міського голови Полякову В.О.- з 145 % до 68,0 % заробітної плати щомісячно з урахуванням всіх доплат,передбачених вищезазначеною Постановою.

1.3.Заступнику Новомиргородського міського голови з фінансово – економічних питань - головному бухгалтеру Кондратенко Л.Б.- з 95% до 35,0 % заробітної плати щомісячно з урахуванням всіх доплат,передбачених вищезазначеною Постановою.

1.4. Секретарю Новомиргородської міської ради Францішко А.А. – з 100% до 41,0% заробітної плати щомісячно з урахуванням всіх доплат,передбачених вищезазначеною Постановою.

1.5.Керуючому справами (секретарю) виконавчого комітету Новомиргородської міської ради Мельніковій - з 95% до 36,0 % заробітної плати щомісячно з урахуванням всіх доплат,передбачених вищезазначеною Постановою.

2.Преміювання Новомиргородського міського голови, першого заступника Новомиргородського міського голови, заступника Новомиргородського міського голови з фінансово-економічних питань, секретаря Новомиргородської міської ради, керуючого справами (секретаря) виконавчого комітету Новомиргородської міської ради проводити за рахунок коштів, передбачених на оплату праці працівників виконавчого апарату міської ради у кошторисі витрат на утримання органів місцевого самоврядування.

Міський голова

The image shows a circular official seal of the city council of Novomyrhorod. The seal contains the text "МІСЬКА РАДА НОВОМИРГОРОДСЬКОЇ МІСЬКОЇ РАДИ" and "2018". Overlaid on the seal is a large, stylized handwritten signature in black ink.

І.Забажан



УКРАЇНА

Р І Ш Е Н Н Я

двадцять четвертої сесії сьомого скликання Новомиргородської міської ради
Кіровоградської області

від "03" липня 2018 року

№ 1046

м. Новомиргород

Про затвердження розпоряджень Новомиргородського міського голови прийнятих в міжсесійний період

Керуючись статтею 26 Закону України «Про місцеве самоврядування в Україні»,

Новомиргородська міська рада

ВИРІШИЛА:

1. Затвердити розпорядження Новомиргородського міського голови № 97 від 04 червня 2018 року "Про внесення змін до розподілу видатків загального фонду міського бюджету на 2018 рік".

2. Затвердити розпорядження Новомиргородського міського голови № 103 від 08 червня 2018 року "Про внесення змін до розподілу видатків загального фонду міського бюджету на 2018 рік".

3. Затвердити розпорядження Новомиргородського міського голови № 114 від 22 червня 2018 року "Про внесення змін до розподілу видатків загального фонду міського бюджету на 2018 рік".

4. Затвердити розпорядження Новомиргородського міського голови № 118 від 22 червня 2018 року "Про оплату праці працівникам апарату виконавчого комітету міської ради".

5. Затвердити розпорядження Новомиргородського міського голови № 125 від 25 червня 2018 року "Про внесення змін до розподілу видатків загального фонду міського бюджету на 2018 рік".

6. Затвердити розпорядження Новомиргородського міського голови № 121 від 23 червня 2018 року "Про оплату праці міського голови".

7. Затвердити розпорядження Новомиргородського міського голови № 122 від 25 червня 2018 року "Про внесення змін до розподілу видатків загального фонду міського бюджету на 2018 рік".

Міський голова

І. Забажан



УКРАЇНА

РІШЕННЯ

двадцять четвертої сесії сьомого скликання Новомиргородської міської
ради
Кіровоградської області

від "03" липня 2018 року

№ 1047

м. Новомиргород

РІШЕННЯ

**Про затвердження рішень
виконавчого комітету
Новомиргородської міської ради**

Керуючись ст.26 Закону України « Про місцеве самоврядування в
Україні»


Новомиргородська міська рада
ВИРІШИЛА:

1. Затвердити рішення виконавчого комітету Новомиргородської міської ради № 71 від 23 травня 2018 року «Про надання Барченкову М.П. одноразової грошової допомоги на лікування».
2. Затвердити рішення виконавчого комітету Новомиргородської міської ради № 72 від 23 травня 2018 року «Про надання Кравченку В.І. одноразової грошової допомоги на лікування».
3. Затвердити рішення виконавчого комітету Новомиргородської міської ради № 80 від 27 червня 2018 року «Про надання Ковалю О.М. одноразової грошової допомоги на поховання дружини Коваль Н.О.».
4. Затвердити рішення виконавчого комітету Новомиргородської міської ради № 79 від 27 червня 2018 року «Про надання Бицулі М.В. одноразової грошової допомоги на лікування».

5. Затвердити рішення виконавчого комітету Новомиргородської міської ради № 78 від 27 червня 2018 року «Про надання Коваль Л.Ю. одноразової грошової допомоги на лікування».

6. Затвердити рішення виконавчого комітету Новомиргородської міської ради № 77 від 27 червня 2018 року «Про надання Кухаревській Н.І. одноразової грошової допомоги на лікування доньки Кухаревської Л.М.».

Міський голова



І.В. Забажан



УКРАЇНА

Р І Ш Е Н Н Я

двадцять четвертої сесії сьомого скликання Новомиргородської міської ради
Кіровоградської області

від "03" липня 2018 року

№ 1048

м. Новомиргород

**Про розроблення детального
плану території , обмеженої
вул. Лесі Українки,
пров. Василя Стуса та
територією гаражного
кооперативу в м.Новомиргороді
Кіровоградської області**

Розглянувши заяву громадян Лимаренко Анатолія Михайловича та Лимаренко Інни Олександрівни про розробку детального плану території, обмеженої вул. Лесі Українки, пров. Василя Стуса та територією гаражного кооперативу в м.Новомиргороді , керуючись п.4 ст.10 Закону України «Про регулювання містобудівної діяльності», п.42 ст.26 Закону України «Про місцеве самоврядування в Україні», ст.17 Закону України «Про основи містобудування», відповідно до п.п.4.1., 4.3 розділу IV Наказу Міністерства регіонального розвитку, будівництва та житлово-комунального господарства України № 290 від 16.11.2011 року «Про затвердження Порядку розроблення містобудівної документації»,

СЕСІЯ МІСЬКОЇ РАДИ ВИРІШИЛА:


- 1.Розробити детальний план території, обмеженої вул. Лесі Українки,пров. Василя Стуса та територією гаражного кооперативу (далі ДПТ).
2. Детальним планом території передбачити можливість розташування двох одноповерхових житлових будинків на земельній ділянці площею 0,20 га за адресою : м.Новомиргород, вул. Лесі Українки, 62
3. Визначити виконавчий комітет Новомиргородської міської ради – замовником розроблення проекту ДПТ, вказаного в п.1 цього рішення.
4. Фінансування робіт із розроблення ДПТздійснити за кошти Лимаренко Анатолія Михайловича та Лимаренко Інни Олександрівни.
- 5.Укласти тристоронній договір на розроблення ДПТ, відповідно до якого : виконавчий комітет Новомиргородської міської ради – «Замовник», проектна організація - «Розробник»(виконавець), Лимаренко Анатолій Михайлович та Лимаренко Інна Олександрівна – «Платник»;

6. Лимаренко Анатолію Михайловичу та Лимаренко Інні Олександрівні для виконання проекту ДПТ визначити організацію, яка має в своєму складі особу з відповідним кваліфікаційним сертифікатом на виконання робіт з розроблення містобудівної документації.

7. Лимаренко Анатолію Михайловичу та Лимаренко Інні Олександрівні виготовлений проект ДПТ подати до виконавчого комітету Новомиргородської міської ради для проведення процедури його розгляду, погодження та затвердження відповідно до чинного законодавства.

8. Контроль за виконанням даного рішення покласти на комісію з питань землеустрою, житлово-комунального господарства, розвитку підприємництва, навколишнього середовища та благоустрою.

Міський голова

A handwritten signature in black ink is written over a circular official seal. The seal contains some illegible text and a central emblem. The signature is stylized and extends beyond the top and right edges of the seal.

І. Забажан



УКРАЇНА

Р І Ш Е Н Н Я

двадцять четвертої сесії сьомого скликання Новомиргородської міської
ради Кіровоградської області

від 3 липня 2018 року

№ 1049

м. Новомиргород

**Про розроблення детального
плану території , обмеженої
провулком Тобілевичів,
вулицями Євгенія Присяжного,
Соборності та річкою Велика
Вись в м.Новомиргороді
Кіровоградської області**

Розглянувши клопотання директора приватного підприємства «Формула тепла» Постолатія Євгена Володимировича про розробку детального плану території земельних ділянок в м.Новомиргороді, вул. Євгенія Присяжного (біля будівлі № 23а), вул.Соборності (біля будівлі № 92), для розташування модульних котелень та відповідно до основних заходів та проектів на 2018 рік Пріоритетного напрямку дошкільної освіти Програми соціально-економічного та культурного розвитку Новомиргородської міської ради від 22.12.2017 року за № 826, керуючись п.7 ст.2 та п.4 ст.10 та п.1 ст.19 Закону України «Про регулювання містобудівної діяльності», ст.17 Закону України «Про основи містобудування», відповідно до п.п.4.1., 4.3 розділу IV Наказу Міністерства регіонального розвитку, будівництва та житлово-комунального господарства України № 290 від 16.11.2011 року «Про затвердження Порядку розроблення містобудівної документації»,

**СЕСІЯ МІСЬКОЇ РАДИ
ВИРІШИЛА:**

1. Розробити детальний план території, обмеженої провулком Тобілевичів, вулицями Євгенія Присяжного, Соборності та річкою Велика Вись в м.Новомиргороді Кіровоградської області (далі ДПТ).
2. Детальним планом території передбачити розташування модульних котелень з метою опалення будівель : Управління праці та соціального захисту населення , Дитячої школи мистецтв , першого корпусу ДНВК «Калинонька» , комунального закладу «Новомиргородський центр первинної медико-санітарної допомоги». Проектними пропозиціями визначити можливість розташування індивідуальних гаражів та торгівельних закладів на території, охопленої ДПТ.

3. Визначити виконавчий комітет Новомиргородської міської ради – замовником розроблення проекту ДПТ, вказаного в п.1 цього рішення.

4. Фінансування робіт із розроблення проекту ДПТ здійснити на умовах співфінансування Новомиргородською міською радою з приватним підприємством «Формула тепла». Основним платником вважати приватне підприємство «Формула тепла» .

5. Укласти тристоронній договір на розроблення проекту ДПТ , відповідно до якого : виконавчий комітет Новомиргородської міської ради – «Замовник», проектна організація - «Розробник»(виконавець), приватне підприємство «Формула тепла» - «Платник».


6. Приватному підприємству «Формула тепла» в особі директора Постолатія Є.В. для виконання проекту ДПТ визначити організацію, яка має в своєму складі особу з відповідним кваліфікаційним сертифікатом на виконання робіт з розроблення містобудівної документації.

7. Приватному підприємству «Формула тепла» виготовлений проект Детального плану території подати до відділу містобудування, житлово-комунального господарства та земельних питань апарату виконавчого комітету Новомиргородської міської ради для проведення процедури його розгляду, погодження та затвердження відповідно до чинного законодавства.

8. Вважати такими, що втратили чинність - рішення двадцять першої сесії сьомого скликання Новомиргородської міської ради Кіровоградської області № 900 від 27 лютого 2018 року «Про розроблення детального плану території земельної ділянки в м.Новомиргороді, вул.Євгенія Присяжного (біля будівлі № 57) та рішення двадцять першої сесії сьомого скликання Новомиргородської міської ради Кіровоградської області № 901 від 27 лютого 2018 року «Про розроблення детального плану території земельної ділянки в м.Новомиргороді, вул.Євгенія Присяжного (біля будівлі № 23а).

9. Контроль за виконанням даного рішення покласти на комісію з питань землеустрою, житлово-комунального господарства, розвитку підприємництва, навколишнього середовища та благоустрою.

Міський голова

The image shows a handwritten signature in black ink over a circular official seal. The seal contains text around its perimeter, which is partially obscured by the signature. The signature is written in a cursive style.

І.Забажан



УКРАЇНА

Р І Ш Е Н Н Я

двадцять четвертої сесії сьомого скликання Новомиргородської міської ради
Кіровоградської області

від "03" липня 2018 року

№ 1050

м. Новомиргород

Про зменшення батьківської плати за харчування

У відповідності до положень Законів України "Про дошкільну освіту", "Про забезпечення організаційно-правових умов соціального захисту дітей-сиріт та дітей, позбавлених батьківського піклування", Постанови Кабінету Міністрів України від 26.08.2002 N 1243 "Про невідкладні питання діяльності дошкільних та інтернатних навчальних закладів", згідно пункту 2 Порядку встановлення плати для батьків за перебування дітей у комунальних дошкільних навчальних закладах м. Новомиргород, та положень Закону України "Про місцеве самоврядування в Україні",

СЕСІЯ МІСЬКОЇ РАДИ ВИРІШИЛА:

1. Зменшити, з 1 червня 2018 року, на 50%, громадянці Чорнозуб Аліні Петрівні, плату за харчування у Новомиргородському дошкільному навчально-виховному комплексі (ясла-садок) "Калинонька" корпус №1 її неповнолітнього сина – Поліщука Максима Сергійовича, 23 липня 2016 року народження, (свідоцтво І-ОЛ № 194088), дитини з багатодітної сім'ї (посвідчення № 121780, від 19 грудня 2016 року, видане Управлінням соціального захисту населення Новомиргородської районної державної адміністрації), на увесь період перебування дитини у закладі.

2. Контроль за виконанням рішення покласти на заступника міського голови з фінансово - економічних питань, головного бухгалтера - Кондратенко Л.Б.

Міський голова

І. Забажан



УКРАЇНА

Р І Ш Е Н Н Я

двадцять четвертої сесії сьомого скликання Новомиргородської міської ради
Кіровоградської області

від " 03 " липня 2018 року

№ 1051

м. Новомиргород

Про звільнення від батьківської плати за харчування

У відповідності до положень Законів України "Про дошкільну освіту", "Про забезпечення організаційно-правових умов соціального захисту дітей-сиріт та дітей, позбавлених батьківського піклування", Постанови Кабінету Міністрів України від 26.08.2002 N 1243 "Про невідкладні питання діяльності дошкільних та інтернатних навчальних закладів", згідно пункту 2 Порядку встановлення плати для батьків за перебування дітей у комунальних дошкільних навчальних закладах м. Новомиргород, та положень Закону України "Про місцеве самоврядування в Україні",

СЕСІЯ МІСЬКОЇ РАДИ ВИРІШИЛА:

1. Зменшити на 50%, з 01 червня 2018 року, громадянці Яремчук Тамарі Олександрівні плату за харчування у Новомиргородському дошкільному навчально-виховному комплексі (ясла-садок) "Калинонька" корпус № 3 її неповнолітнього сина Колісніченка Ростислава Віталійовича, (13 червня 2014 року народження, свідоцтво І-ОЛ № 161582) дитини з багатодітної сім'ї (посвідчення № 144836 від 24 травня 2018 року, видане Управлінням соціального захисту населення Новомиргородської районної державної адміністрації), на увесь період перебування дитини у закладі.

2. Контроль за виконанням рішення покласти на заступника міського голови з фінансово – економічних питань, головного бухгалтера - Кондратенко Л.Б.

Міський голова

І.Забажан



УКРАЇНА

Р І Ш Е Н Н Я

двадцять четвертої сесії сьомого скликання Новомиргородської міської ради
Кіровоградської області

від "03" липня 2018 року

№ 1052

м. Новомиргород

Про звільнення від батьківської плати за харчування

У відповідності до положень Законів України "Про дошкільну освіту", "Про забезпечення організаційно-правових умов соціального захисту дітей-сиріт та дітей, позбавлених батьківського піклування", Постанови Кабінету Міністрів України від 26.08.2002 N 1243 "Про невідкладні питання діяльності дошкільних та інтернатних навчальних закладів", згідно пункту 2 Порядку встановлення плати для батьків за перебування дітей у комунальних дошкільних навчальних закладах м. Новомиргород, та положень Закону України "Про місцеве самоврядування в Україні",

СЕСІЯ МІСЬКОЇ РАДИ ВИРІШИЛА:

1. Звільнити, з 25 травня 2018 року, громадянина Бухиника Миколу Сергійовича від плати за харчування у Новомиргородському дошкільному навчально-виховному комплексі (ясла-садок) "Калинонька" корпус № 3 його неповнолітньої доньки Бухиник Олександри Миколаївни (04 листопада 2015 року народження, свідоцтво І-ОЛ № 186360) та сина Бухиника Дмитра Миколайовича (16 січня 2012 року народження, свідоцтво І-ОЛ № 125229) дітей учасника бойових дій – (посвідчення УБД № 127194, від 18 травня 2018 року) на увесь період перебування дитини у закладі.

2. Контроль за виконанням рішення покласти на заступника міського голови з фінансово – економічних питань, головного бухгалтера - Кондратенко Л.Б.

Міський голова

І.Забажан



УКРАЇНА

Р І Ш Е Н Н Я

двадцять четвертої сесії сьомого скликання Новомиргородської міської ради
Кіровоградської області

від "03" липня 2018 року

№ 1053

м. Новомиргород

Про звільнення від батьківської плати за харчування

У відповідності до положень Законів України "Про дошкільну освіту", "Про забезпечення організаційно-правових умов соціального захисту дітей-сиріт та дітей, позбавлених батьківського піклування", Постанови Кабінету Міністрів України від 26.08.2002 N 1243 "Про невідкладні питання діяльності дошкільних та інтернатних навчальних закладів", згідно пункту 2 Порядку встановлення плати для батьків за перебування дітей у комунальних дошкільних навчальних закладах м. Новомиргород, та положень Закону України "Про місцеве самоврядування в Україні",

СЕСІЯ МІСЬКОЇ РАДИ ВИРІШИЛА:

1. Зменшити на 50%, з 01 липня 2018 року, громадянці Височин Аліні Миколаївні плату за харчування у Новомиргородському дошкільному навчально-виховному комплексі (ясла-садок) "Калинонька" корпус № 3 її неповнолітніх дочок Височин Кіри Олександрівни, (24 березня 2015 року народження, свідоцтво І-ОЛ № 173462) та Височин Дар'ї Олександрівни (24 березня 2015 року народження, свідоцтво І-ОЛ № 173463) дітей з багатодітної сім'ї (посвідчення № 121661 від 03 жовтня 2016 року, видане Управлінням соціального захисту населення Новомиргородської районної державної адміністрації), на увесь період перебування дитини у закладі.

2. Контроль за виконанням рішення покласти на заступника міського голови з фінансово – економічних питань, головного бухгалтера - Кондратенко Л.Б.

Міський голова



І.Забажан



УКРАЇНА

Р І Ш Е Н Н Я

двадцять четвертої сесії сьомого скликання Новомиргородської міської ради
Кіровоградської області

від "03" липня 2018 року

№ 1054

м. Новомиргород

Про звільнення від батьківської плати за харчування

У відповідності до положень Законів України "Про дошкільну освіту", "Про забезпечення організаційно-правових умов соціального захисту дітей-сиріт та дітей, позбавлених батьківського піклування", Постанови Кабінету Міністрів України від 26.08.2002 N 1243 "Про невідкладні питання діяльності дошкільних та інтернатних навчальних закладів", згідно пункту 2 Порядку встановлення плати для батьків за перебування дітей у комунальних дошкільних навчальних закладах м. Новомиргород, та положень Закону України "Про місцеве самоврядування в Україні",

СЕСІЯ МІСЬКОЇ РАДИ ВИРІШИЛА:

1. Звільнити, з 01 липня 2018 року по 30 вересня 2018 року, громадянку Орел Вікторію Володимирівну від плати за харчування у Новомиргородському дошкільному навчально-виховному комплексі (ясла-садок) "Калинонька" №2 її неповнолітнього сина – Орла Максима Юрійовича, (29.12.2012 року народження, свідоцтво І-КИ № 428852) та доньки – Орел Єви Юріївни, (29.12.2012 року народження, свідоцтво І-КИ № 428853), як дітей з сім'ї, що отримує допомогу відповідно до Закону України "Про державну соціальну допомогу малозабезпеченим сім'ям", на період перебування на обліку в управлінні соціального захисту населення Новомиргородської РДА.

2. Контроль за виконанням рішення покласти заступника міського голови з фінансово – економічних питань, головного бухгалтера - Кондратенко Л.Б.

Міський голова

І.Забажан



УКРАЇНА

Р І Ш Е Н Н Я

двадцять четвертої сесії сьомого скликання Новомиргородської міської ради
Кіровоградської області

від "03" липня 2018 року

№ 1055

м. Новомиргород

**Про затвердження програми
заходів з попередження та
припинення протиправних дій
у сфері державної безпеки на
території Новомиргородської
міської ради**

Керуючись ст.26 Закону України «Про місцеве самоврядування в Україні»,

СЕСІЯ МІСЬКОЇ РАДИ

ВИРІШИЛА:

1. Затвердити Програму заходів з попередження та припинення протиправних дій у сфері державної безпеки на території Новомиргородської міської ради (додається).
2. Контроль за виконанням даного рішення покласти на постійні комісії міської ради: регламентну та мандатну, з питань депутатської діяльності, етики та питань щодо забезпечення законності, правопорядку, охорони прав, свобод і законних інтересів громадян; та з питань бюджету, фінансів, цін, побутового та торгівельного обслуговування, господарської діяльності.

Міський голова

І.Забажан

ПРОГРАМА

Заходів з попередження та припинення протиправних дій у сфері державної безпеки на території Новомиргородської міської ради у 2017 році.

1. Паспорт Програми

1.	Ініціатор розроблення програми	Управління СБ України у Кіровоградській області, Новоукраїнське МРВ УСБУ
2.	Підстава для розроблення	Лист т.в.о. начальника Новоукраїнського МРВ УСБУ у Кіровоградській області, Закон України "Про місцеве самоврядування в Україні", Бюджетний кодекс.
3.	Розробник програми	виконавчий комітет Новомиргородської міської ради
4.	Співрозробник програми	Управління СБ України у Кіровоградській області, Новоукраїнський МРВ УСБУ у Кіровоградській області
5.	Відповідальний виконавець	Заступник міського голови – головний бухгалтер
6.	Учасники програми	Управління СБ України у Кіровоградській області, Новоукраїнський МРВ УСБУ у Кіровоградській області, виконавчий комітет Новомиргородської міської ради
7.	Термін реалізації програми	2017 рік
8.	Перелік місцевих бюджетів, які беруть участь у виконанні програми	міський бюджет м. Новомиргород
9.	Загальний обсяг фінансових ресурсів необхідних для реалізації програми, всього:	27,0 тис. грн.
9.1	Коштів міського бюджету	27,0 тис. грн.

Програма заходів з попередження та припинення протиправних дій у сфері державної безпеки на території Новомиргородської міської ради у 2017 році розроблена на підставі Законів України "Про місцеве самоврядування в Україні", "Про службу безпеки України", Указу Президента України "Про рішення Ради національної безпеки і оборони України" від 13 квітня 2014 року "Про невідкладні заходи щодо подолання терористичної загрози і збереження територіальної цілісності України".

2. Визначення проблеми на розв'язання якої спрямована Програма.

Новоукраїнський МРВ УСБУ у Кіровоградській області на постійній основі здійснює комплекс відповідних контррозвідувальних заходів з метою попередження проявів

екстремізму та сепаратизму, а також документує протиправну діяльність учасників незаконних збройних формувань псевдодержавних утворень – “ днр” та “ лнр”, в тому числі і на території Новомиргородської міської ради.

Новоукраїнський МРВ УСБУ у Кіровоградській області не є балансовою одиницею, а є структурним підрозділом Управління служби безпеки України у Кіровоградській області та немає можливості відкриття власного рахунку для перерахування бюджетних коштів необхідних для виконання покладених на відділення завдань.

3. Мета та завдання Програми.

Враховуючи те що, до повноважень виконавчого комітету Новомиргородської міської ради належить сприяння діяльності органів суду, прокуратури, юстиції, служби безпеки, внутрішніх органів та адвокатури, для покращення матеріально - технічного забезпечення діяльності Новоукраїнського МРВ УСБУ у Кіровоградській області, посилення антитерористичного і антидиверсійного захисту населення території Новомиргородської міської ради вбачається доцільним надання субвенції з місцевого бюджету державному бюджету для забезпечення діяльності Новоукраїнського МРВ УСБУ у Кіровоградській області по таким напрямкам :

- попередження, виявлення та припинення протиправних дій з боку спецслужб іноземних держав, в першу чергу РФ, інших організацій, окремих груп та осіб на шкоду державній безпеці України, (Новоукраїнське МРВ УСБУ, II півріччя 2017 року);
- протидія незаконному обігу засобів ураження, перекриття каналів їх ввезення із зони АТО на територію Новомиргородської міської ради, (Новоукраїнське МРВ УСБУ, II півріччя 2017 року);
- проведення фільтраційних заходів, пов'язаних з в'їздом на територію Новомиргородської міської ради вимушених переселенців із зони проведення АТО та Автономної республіки Крим, з метою виявлення учасників незаконних збройних формувань псевдодержавних утворень “ днр” і “ лнр”, що діють на території окремих районів Донецької та Луганської областей, (Новоукраїнське МРВ УСБУ, II півріччя 2017 року);
- проведення комплексу відповідних заходів, з метою забезпечення готовності до протидії терористичним та диверсійним загрозам, а також реагування на можливі надзвичайні ситуації, попередження та припинення можливих терористичних проявів, своєчасного реагування на загрозу вчинення терористичних актів на об'єктах критичної інфраструктури, транспорту та енергетики, що розташовані на території Новомиргородської міської ради, (Новоукраїнське МРВ УСБУ, II півріччя 2017 року).

4. Обґрунтування шляхів і засобів розв'язання проблеми, обсягів та джерел фінансування.

Для реалізації мети Програми необхідно:

4.1. Надати субвенцію з міського бюджету державному бюджету для забезпечення діяльності Управління СБ України у Кіровоградській області, його структурного підрозділу Новоукраїнського МРВ УСБУ, що здійснюватиметься на території Новомиргородської міської ради.

Фінансування Програми проводиться за рахунок коштів міського бюджету у сумі 27 000 грн.

Термін реалізації заходів – протягом II півріччя 2017 року.

№ з/п	Назва напрямку діяльності	Перелік заходів	Строк виконання	Обсяги фінансування (вартість), тис.грн.	Очікуваний результат
1	Надання субвенції з міського бюджету державному бюджету для забезпечення діяльності Управління СБ України у Кіровоградській області, його структурного підрозділу Новоукраїнського МРВ УСБУ	Придбання пально – мастильних матеріалів	2017 рік	27,0	Посилення антитерористичного та проти диверсійного захисту населення території Новомиргородської міської ради
2	Всього			27,0	

5. Очікувані результати виконання Програми.

У результаті виконання Програми буде забезпечено:


- ефективного здійснення виконавчим комітетом Новомиргородської міської ради повноважень щодо забезпечення законності, правопорядку, охорони прав, свобод і законних інтересів громадян;
- якісного здійснення Новоукраїнським МРВ УСБУ комплексу контррозвідувальних заходів з метою попередження проявів екстремізму та сепаратизму, незаконного обігу зброї та засобів ураження на території Новомиргородської міської ради;
- чітку координацію діяльності суб'єктів боротьби з тероризмом у взаємодії з Новомиргородською міською радою;
- удосконалення антитерористичного захисту об'єктів критичної інфраструктури, транспорту та енергетики, місць масового перебування громадян території Новомиргородської міської ради.

6. Координація та контроль за ходом виконання Програми.

Виконавчий комітет Новомиргородської міської ради здійснює координацію та контроль за виконанням заходів Програми.

Відповідальний виконавець Програми готує та подає Новомиргородському міському голові узагальнену інформацію про стан її виконання.

Новомиргородський міський голова



І. Забажан



УКРАЇНА

Р І Ш Е Н Н Я

двадцять четвертої сесії сьомого скликання Новомиргородської міської ради
Кіровоградської області

від "03" липня 2018 року

№ 1056

м. Новомиргород

**Про надання дозволу на виготовлення
технічної документації із землеустрою
щодо встановлення (відновлення) меж
земельних ділянок в натурі (на місцевості)
громадянам Зарудній Тетяні Василівні,
Кваші Оксані Василівні та
Зарудньому Сергію Миколайовичу**

Розглянувши заяву громадян Зарудньої Тетяни Василівни, Кваші Оксани Василівни та Заруднього Сергія Миколайовича про надання дозволу на виготовлення технічної документації із землеустрою щодо встановлення (відновлення) меж земельних ділянок в натурі (на місцевості), керуючись статтею 26 Закону України "Про місцеве самоврядування в Україні", статтями 12, 81, 118, 125 Земельного кодексу України,

СЕСІЯ МІСЬКОЇ РАДИ ВИРІШИЛА:

1. Надати громадянам Зарудній Тетяні Василівні, жительці м. Новомиргород (вул. Холодноярська, 25а), Кваші Оксані Василівні, жительці м. Новомиргород (вул. Холодноярська, 25а) та Зарудньому Сергію Миколайовичу, жителю м. Путивль Сумської обл. (вул. Лермонтова, 3), дозвіл на виготовлення технічної документації із землеустрою щодо встановлення (відновлення) меж земельних ділянок в натурі (на місцевості) загальною площею 0,1254 га, в тому числі:

- 0,1000 га забудованих земель під житловою забудовою одно- та двоповерховою, для будівництва та обслуговування жилого будинку, господарських будівель та споруд (присадибна ділянка), яка розташована за адресою: м. Новомиргород, вул. Холодноярська, 25а, Новомиргородського району Кіровоградської області, за рахунок земель житлової та громадської забудови, що перебувають у запасі на території Новомиргородської міської ради;

- 0,0254 га ріллі, для ведення особистого селянського господарства, яка за адресою: м. Новомиргород, вул. Холодноярська, 25а, Кіровоградської області, за рахунок земель сільськогосподарського призначення, що перебувають у запасі на території Новомиргородської міської ради.

3. Контроль за виконанням даного рішення покласти на комісію з питань землеустрою, житлово-комунального господарства, розвитку підприємництва, навколишнього середовища та благоустрою.

Міський голова

І. Забажан



УКРАЇНА

Р І Ш Е Н Н Я

двадцять четвертої сесії сьомого скликання Новомиргородської міської ради
Кіровоградської області

від "03" липня 2018 року

№ 1057

м. Новомиргород

**Про надання дозволу на виготовлення
технічної документації із землеустрою
щодо встановлення (відновлення) меж
земельних ділянок в натурі (на місцевості)
громадянам Гриценку Віталію Валерійовичу та
Чухрію Володимиріу Георгійовичу**

Розглянувши заяву громадян Гриценка Віталія Валерійовича та Чухрія Володимира Георгійовича про надання дозволу на виготовлення технічної документації із землеустрою щодо встановлення (відновлення) меж земельних ділянок в натурі (на місцевості), керуючись статтею 26 Закону України "Про місцеве самоврядування в Україні", статтями 12, 81, 118, 125 Земельного кодексу України,

СЕСІЯ МІСЬКОЇ РАДИ ВИРІШИЛА:

1. Надати громадянам Гриценку Віталію Валерійовичу, жителю м. Новомиргород (вул. Черняхівського, 24) та Чухрію Володимиріу Георгійовичу, жителю м. Новомиргород (вул. Черняхівського, 13) дозвіл на виготовлення технічної документації із землеустрою щодо встановлення (відновлення) меж земельних ділянок в натурі (на місцевості) загальною площею 0,1391 га, (з них Гриценку Віталію Валерійовичу ½ частки та Чухрію Володимиріу Георгійовичу ½ частки) в тому числі:

- 0,1000 га забудованих земель під житловою забудовою одно- та двоповерховою, для будівництва та обслуговування жилого будинку, господарських будівель та споруд (присадибна ділянка), яка розташована за адресою: м. Новомиргород, вул. Білоглинська, 11/15, Новомиргородського району Кіровоградської області, за рахунок земель житлової та громадської забудови, що перебувають у запасі на території Новомиргородської міської ради;

- 0,0391 га ріллі, для ведення садівництва, яка за адресою: м. Новомиргород, вул. Білоглинська, 11/15, Кіровоградської області, за рахунок земель сільськогосподарського призначення, що перебувають у запасі на території Новомиргородської міської ради.

3. Контроль за виконанням даного рішення покласти на комісію з питань землеустрою, житлово-комунального господарства, розвитку підприємництва, навколишнього середовища та благоустрою.

Міський голова

І.Забажан



УКРАЇНА

Р І Ш Е Н Н Я

двадцять четвертої сесії сьомого скликання Новомиргородської міської ради
Кіровоградської області

від "03" липня 2018 року

№ 1058

м. Новомиргород

**Про надання дозволу на виготовлення
технічної документації із землеустрою
щодо встановлення (відновлення) меж
земельної ділянки в натурі (на місцевості)
громадянці Сидоренко Тетяні Олексіївни**

Розглянувши заяву громадянки Сидоренко Тетяні Олексіївни про надання дозволу на виготовлення технічної документації із землеустрою щодо встановлення (відновлення) меж земельної ділянки в натурі (на місцевості), керуючись статтею 26 Закону України "Про місцеве самоврядування в Україні", статтями 12, 81, 118, 125 Земельного кодексу України,


СЕСІЯ МІСЬКОЇ РАДИ ВИРІШИЛА:

1. Надати громадянці Сидоренко Тетяні Олексіївни жителяці м. Кропивницький (вул. Народна, 16), дозвіл на виготовлення технічної документації із землеустрою щодо встановлення (відновлення) меж земельної ділянки в натурі (на місцевості) загальною площею 0,0564 га забудованих земель під житловою забудовою одно- та двоповерховою, для будівництва та обслуговування жилого будинку, господарських будівель та споруд (присадибна ділянка), яка розташована за адресою: м. Новомиргород, вул. Бродських, 58, Новомиргородського району Кіровоградської області, за рахунок земель житлової та громадської забудови, що перебувають у запасі на території Новомиргородської міської ради.

2. Якщо при встановленні меж земельної ділянки будуть виявлені розбіжності в даних земельної ділянки, то фактичний остаточний розмір земельної ділянки буде затверджено сесією міської ради додатково.

3. Контроль за виконанням даного рішення покласти на комісію з питань землеустрою, житлово-комунального господарства, розвитку підприємництва, навколишнього середовища та благоустрою.

Міський голова



І.Забажан



УКРАЇНА

Р І Ш Е Н Н Я

двадцять четвертої сесії сьомого скликання Новомиргородської міської ради
Кіровоградської області

від "03" липня 2018 року

№ 1059

м. Новомиргород

**Про надання дозволу на виготовлення
технічної документації із землеустрою
щодо встановлення (відновлення) меж
земельної ділянки в натурі (на місцевості)
громадянці Бухиник Інні Миколаївні**

Розглянувши заяву громадянки Бухиник Інни Миколаївни про надання дозволу на виготовлення технічної документації із землеустрою щодо встановлення (відновлення) меж земельної ділянки в натурі (на місцевості), керуючись статтею 26 Закону України "Про місцеве самоврядування в Україні", статтями 12, 81, 118, 125 Земельного кодексу України,


**СЕСІЯ МІСЬКОЇ РАДИ
ВИРІШИЛА:**

1. Надати громадянці Бухиник Інні Миколаївні жительці м. Новомиргород (пров. Вокзальний, 5), дозвіл на виготовлення технічної документації із землеустрою щодо встановлення (відновлення) меж земельної ділянки в натурі (на місцевості) загальною площею 0,0921 га забудованих земель під житловою забудовою одно- та двоповерховою, для будівництва та обслуговування жилого будинку, господарських будівель та споруд (присадибна ділянка), яка розташована за адресою: м. Новомиргород, вул. Залізнична, 35, Новомиргородського району, Кіровоградської області, за рахунок земель житлової та громадської забудови, що перебувають у запасі на території Новомиргородської міської ради.

2. Якщо при встановленні меж земельної ділянки будуть виявлені розбіжності в даних земельної ділянки, то фактичний остаточний розмір земельної ділянки буде затверджено сесією міської ради додатково.

3. Контроль за виконанням даного рішення покласти на комісію з питань землеустрою, житлово-комунального господарства, розвитку підприємництва, навколишнього середовища та благоустрою.

Міський голова



І.Забажан



УКРАЇНА

Р І Ш Е Н Н Я

двадцять четвертої сесії сьомого скликання Новомиргородської міської ради
Кіровоградської області

від "03" липня 2018 року

№ 1060

м. Новомиргород

**Про надання дозволу на виготовлення
технічної документації із землеустрою
щодо встановлення (відновлення) меж
земельної ділянки в натурі (на місцевості)
громадянину Маржану Сергію Васильовичу**

Розглянувши заяву громадянина Маржана Сергія Васильовича про надання дозволу на виготовлення технічної документації із землеустрою щодо встановлення (відновлення) меж земельної ділянки в натурі (на місцевості), керуючись статтею 26 Закону України "Про місцеве самоврядування в Україні", статтями 12, 81, 118, 125 Земельного кодексу України,

СЕСІЯ МІСЬКОЇ РАДИ ВИРІШИЛА:

1. Надати громадянину Маржану Сергію Васильовичу, жителю м. Новомиргород (вул. Холодноярська, 3), дозвіл на виготовлення технічної документації із землеустрою щодо встановлення (відновлення) меж земельної ділянки в натурі (на місцевості) загальною площею 0,0640 га забудованих земель під житловою забудовою одно- та двоповерховою, для будівництва та обслуговування жилого будинку, господарських будівель та споруд (присадибна ділянка), яка розташована за адресою: м. Новомиргород, вул. Холодноярська, 3, Новомиргородського району, Кіровоградської області, за рахунок земель житлової та громадської забудови, що перебувають у запасі на території Новомиргородської міської ради.

2. Якщо при встановленні меж земельної ділянки будуть виявлені розбіжності в даних земельної ділянки, то фактичний остаточний розмір земельної ділянки буде затверджено сесією міської ради додатково.

3. Контроль за виконанням даного рішення покласти на комісію з питань землеустрою, житлово-комунального господарства, розвитку підприємництва, навколишнього середовища та благоустрою.

Міський голова

І. Забажан



УКРАЇНА

Р І Ш Е Н Н Я

двадцять четвертої сесії сьомого скликання Новомиргородської міської ради
Кіровоградської області

від "03" липня 2018 року

№ 1061

м. Новомиргород

**Про надання дозволу на виготовлення
технічної документації із землеустрою
щодо встановлення (відновлення) меж
земельної ділянки в натурі (на місцевості)
громадянину Дахну Миколі Олексійовичу**

Розглянувши заяву громадянина Дахна Миколи Олексійовича про надання дозволу на виготовлення технічної документації із землеустрою щодо встановлення (відновлення) меж земельної ділянки в натурі (на місцевості), керуючись статтею 26 Закону України "Про місцеве самоврядування в Україні", статтями 12, 81, 118, 125 Земельного кодексу України,


СЕСІЯ МІСЬКОЇ РАДИ ВИРІШИЛА:

1. Надати громадянину Дахну Миколі Олексійовичу жителю м. Новомиргород (вул. Мала Виноградівська, 12а), дозвіл на виготовлення технічної документації із землеустрою щодо встановлення (відновлення) меж земельних ділянок в натурі (на місцевості) загальною площею 0,0750 га забудованих земель під житловою забудовою одно- та двоповерховою, для будівництва та обслуговування жилого будинку, господарських будівель та споруд (присадибна ділянка), яка розташована за адресою: м. Новомиргород, вул. Соборності, 117/19, Новомиргородського району Кіровоградської області, за рахунок земель житлової та громадської забудови, що перебувають у запасі на території Новомиргородської міської ради.

2. Якщо при встановленні меж земельної ділянки будуть виявлені розбіжності в даних земельної ділянки, то фактичний остаточний розмір земельної ділянки буде затверджено сесією міської ради додатково.

3. Контроль за виконанням даного рішення покласти на комісію з питань землеустрою, житлово-комунального господарства, розвитку підприємництва, навколишнього середовища та благоустрою.

Міський голова



І. Забажан



УКРАЇНА

Р І Ш Е Н Н Я

двадцять четвертої сесії сьомого скликання Новомиргородської міської ради
Кіровоградської області

від "02" липня 2018 року

№ 1062

м. Новомиргород

**Про надання дозволу на виготовлення
технічної документації із землеустрою
щодо встановлення (відновлення) меж
земельної ділянки в натурі (на місцевості)
громадянам Підкевич Надії Миколаївні
та Підкевичу Павлу Вячеславовичу**

Розглянувши заяву громадян Підкевич Надії Миколаївни та Підкевича Павла Вячеславовича про надання дозволу на виготовлення технічної документації із землеустрою щодо встановлення (відновлення) меж земельної ділянки в натурі (на місцевості), керуючись статтею 26 Закону України "Про місцеве самоврядування в Україні", статтями 12, 81, 118, 125 Земельного кодексу України,

СЕСІЯ МІСЬКОЇ РАДИ ВИРІШИЛА:

1. Надати громадянам Підкевич Надії Миколаївні, жительці м. Новомиргород (вул. Дружби, 9) та Підкевичу Павлу Вячеславовичу, жителю м. Новомиргород (вул. Дружби, 9) дозвіл на виготовлення технічної документації із землеустрою щодо встановлення (відновлення) меж земельних ділянок в натурі (на місцевості) загальною площею 0,1081 га, в тому числі:

- 0,1000 га забудованих земель під житловою забудовою одно- та двоповерховою, для будівництва та обслуговування жилого будинку, господарських будівель та споруд (присадибна ділянка), яка розташована за адресою: м. Новомиргород, вул. Дружби, 9, Новомиргородського району Кіровоградської області, за рахунок земель житлової та громадської забудови, що перебувають у запасі на території Новомиргородської міської ради;

- 0,0081 га ріллі, для ведення садівництва, яка за адресою: м. Новомиргород, вул. Дружби, 9, Кіровоградської області, за рахунок земель сільськогосподарського призначення, що перебувають у запасі на території Новомиргородської міської ради.

2. Якщо при встановленні меж земельної ділянки будуть виявлені розбіжності в даних земельної ділянки, то фактичний остаточний розмір земельної ділянки буде затверджено сесією міської ради додатково.

3. Контроль за виконанням даного рішення покласти на комісію з питань землеустрою, житлово-комунального господарства, розвитку підприємництва, навколишнього середовища та благоустрою.

Міський голова

І.Забжан



УКРАЇНА

Р І Ш Е Н Н Я

двадцять четвертої сесії сьомого скликання Новомиргородської міської ради
Кіровоградської області

від "03" липня 2018 року

№ 1063

м. Новомиргород

**Про надання дозволу на виготовлення
технічної документації із землеустрою
щодо встановлення (відновлення) меж
земельних ділянок в натурі (на місцевості)
громадянину Василю Івановичу**

Розглянувши заяву громадянина Василю Івановича про надання дозволу на виготовлення технічної документації із землеустрою щодо встановлення (відновлення) меж земельних ділянок в натурі (на місцевості), керуючись статтею 26 Закону України "Про місцеве самоврядування в Україні", статтями 12, 81, 118, 125 Земельного кодексу України,

СЕСІЯ МІСЬКОЇ РАДИ ВИРІШИЛА:


1. Надати громадянину Василю Івановичу, жителю м. Новомиргород (вул. Зоряна, 34а), дозвіл на виготовлення технічної документації із землеустрою щодо встановлення (відновлення) меж земельних ділянок в натурі (на місцевості) загальною площею 0,2000 га, в тому числі:

- 0,1000 га забудованих земель під житловою забудовою одно- та двоповерховою, для будівництва та обслуговування жилого будинку, господарських будівель та споруд (присадибна ділянка), яка розташована за адресою: м. Новомиргород, вул. Зоряна, 34а, Новомиргородського району Кіровоградської області, за рахунок земель житлової та громадської забудови, що перебувають у запасі на території Новомиргородської міської ради;

- 0,1000 га ріллі, для ведення особистого селянського господарства, яка за адресою: м. Новомиргород, вул. Зоряна, 34а, Кіровоградської області, за рахунок земель сільськогосподарського призначення, що перебувають у запасі на території Новомиргородської міської ради.

3. Контроль за виконанням даного рішення покласти на комісію з питань землеустрою, житлово-комунального господарства, розвитку підприємництва, навколишнього середовища та благоустрою.

Міський голова



І. Забажан



УКРАЇНА

Р І Ш Е Н Н Я

двадцять четвертої сесії сьомого скликання Новомиргородської міської ради
Кіровоградської області

від "03" липня 2018 року

№ 1064

м. Новомиргород

**Про надання дозволу на розробку
проекту землеустрою щодо відведення
земельної ділянки в приватну власність
громадянину Черноіваненку Олександрю Анатолійовичу**

Розглянувши заяву громадянина Черноіваненка Олександра Анатолійовича про надання дозволу на розробку проекту землеустрою щодо відведення земельної ділянки в приватну власність, керуючись статтею 26 Закону України «Про місцеве самоврядування в Україні», статтями 12, 81, 118, 121, 125 Земельного кодексу України,


**СЕСІЯ МІСЬКОЇ РАДИ
ВИРІШИЛА:**

1. Надати громадянину Черноіваненку Олександрю Анатолійовичу, жителю м. Кропивницький (вул. Михайлівська, 21 кв. 5), дозвіл на розробку проекту землеустрою щодо відведення земельної ділянки в приватну власність орієнтовною площею 0,0600 га забудованих земель під житловою забудовою одно- та двоповерховою, для індивідуального дачного будівництва, яка розташована за адресою: м. Новомиргород, вул. Дачна, (територія колишнього садово – городнього кооперативу "Шахтобудівельник") Новомиргородського району Кіровоградської області, за рахунок земель житлової та громадської забудови, що перебувають у запасі на території Новомиргородської міської ради;

2. Якщо при встановленні меж земельної ділянки будуть виявлені розбіжності в даних земельної ділянки, то фактичний остаточний розмір земельної ділянки буде затверджено сесією міської ради додатково.

3. Контроль за виконанням даного рішення покласти на комісію з питань землеустрою, житлово-комунального господарства, розвитку підприємництва, навколишнього середовища та благоустрою.

Міський голова



І.Забажан



УКРАЇНА

Р І Ш Е Н Н Я

двадцять четвертої сесії сьомого скликання Новомиргородської міської ради
Кіровоградської області

від "03" липня 2018 року

№ 1065

м. Новомиргород

**Про надання дозволу на розробку
проекту землеустрою щодо відведення
земельної ділянки в приватну власність
громадянину Німенку Олександрю Анатолійовичу**

Розглянувши заяву громадянина Німенка Олександра Анатолійовича про надання дозволу на розробку проекту землеустрою щодо відведення земельної ділянки в приватну власність, керуючись статтею 26 Закону України «Про місцеве самоврядування в Україні», статтями 12, 81, 118, 121, 125 Земельного кодексу України,


СЕСІЯ МІСЬКОЇ РАДИ ВИРІШИЛА:

1. Надати громадянину Німенку Олександрю Анатолійовичу, жителю м. Новомиргород (вул. Карпенка-Карого, 19), дозвіл на розробку проекту землеустрою щодо відведення земельної ділянки в приватну власність орієнтовною площею 0,1000 га забудованих земель під житловою забудовою одно - та двоповерховою, для будівництва та обслуговування жилого будинку, господарських будівель та споруд (присадибна ділянка), яка розташована за адресою: м. Новомиргород, вул. Карпенка-Карого, 20/28, Новомиргородського району Кіровоградської області, за рахунок земель житлової та громадської забудови, що перебувають у запасі на території Новомиргородської міської ради.

2. Якщо при встановленні меж земельної ділянки будуть виявлені розбіжності в даних земельної ділянки, то фактичний остаточний розмір земельної ділянки буде затверджено сесією міської ради додатково.

3. Контроль за виконанням даного рішення покласти на комісію з питань землеустрою, житлово-комунального господарства, розвитку підприємництва, навколишнього середовища та благоустрою.

Міський голова



І. Забажан



УКРАЇНА

Р І Ш Е Н Н Я

двадцять четвертої сесії сьомого скликання Новомиргородської міської ради
Кіровоградської області

від "03" липня 2018 року

№ 1066

м. Новомиргород

Про передачу в приватну власність земельної ділянки громадянці Чорноіван Марії Олександрівні

Розглянувши заяву громадянки Чорноіван Марії Олександрівни про затвердження технічної документації із землеустрою щодо встановлення (відновлення) меж земельної ділянки в натурі (на місцевості) та передачу земельної ділянки у власність, керуючись статтею 26 Закону України "Про місцеве самоврядування в Україні", статтями 12, 81, 118, 121, 125 Земельного кодексу України,

СЕСІЯ МІСЬКОЇ РАДИ В И Р І Ш И Л А:

1. Затвердити технічну документацію із землеустрою щодо встановлення (відновлення) меж земельної ділянки в натурі (на місцевості) площею 0,0978 га для будівництва та обслуговування житлового будинку, господарських будівель та споруд (присадибна ділянка), яка знаходиться за адресою: м. Новомиргород, вул. Соборності, 181.

2. Передати громадянці Чорноіван Марії Олександрівні, жительці м. Кропивницький (вул. Волкова, 11 корп. 2, кв. 75), в приватну власність земельну ділянку площею 0,0978 га, під житловою забудовою одно – та двоповерховою, для будівництва та обслуговування жилого будинку, господарських будівель і споруд (присадибна ділянка), яка розташована за адресою: м. Новомиргород, вул. вул. Соборності, 181, за рахунок земель житлової та громадської забудови, що перебувають у запасі на території Новомиргородської міської ради, кадастровий номер земельної ділянки: 3523810100:50:044:0073.

3. Контроль за виконанням даного рішення покласти на комісію з питань землеустрою, житлово-комунального господарства, розвитку підприємництва, навколишнього середовища та благоустрою.

Міський голова

І. Забажан



УКРАЇНА

Р І Ш Е Н Н Я

двадцять четвертої сесії сьомого скликання Новомиргородської міської ради
Кіровоградської області

від "03" липня 2018 року

№ 1067

м. Новомиргород

Про передачу в приватну власність земельних ділянок громадянці Василенко Марині Іванівні

Розглянувши заяву громадянки Василенко Марини Іванівни про затвердження технічної документації із землеустрою щодо встановлення (відновлення) меж земельної ділянки в натурі (на місцевості) та передачу земельних ділянок у власність, керуючись статтею 26 Закону України "Про місцеве самоврядування в Україні", статтями 12, 81, 118, 121, 125 Земельного кодексу України,

СЕСІЯ МІСЬКОЇ РАДИ В И Р І Ш И Л А:

1. Затвердити технічну документацію із землеустрою щодо встановлення (відновлення) меж земельної ділянки в натурі (на місцевості) загальною площею 0,1936 га для будівництва та обслуговування житлового будинку, господарських будівель та споруд (присадибна ділянка) та для ведення особистого селянського господарства, яка знаходиться за адресою: м. Новомиргород, вул. Паші Ангеліної, 14.


2. Передати громадянці Василенко Марині Іванівні, жительці м. Новомиргород (вул. Паші Ангеліної, 14) в приватну власність земельні ділянки загальною площею га, в тому числі:

- 0,1000 га під житловою забудовою одно – та двоповерховою), для будівництва та обслуговування жилого будинку, господарських будівель і споруд (присадибна ділянка), яка розташована за адресою: м. Новомиргород, вул. Паші Ангеліної, 14, за рахунок земель житлової та громадської забудови, що перебувають у запасі на території Новомиргородської міської ради, кадастровий номер земельної ділянки: 3523810100:50:161:0009;
- 0,0676 га ріллі, для ведення особистого селянського господарства, яка розташована за адресою: м. Новомиргород, вул. Паші Ангеліної, 14, за рахунок земель сільськогосподарського призначення, що перебувають у запасі на території Новомиргородської міської ради, кадастровий номер земельної ділянки: 3523810100:50:161:0008;

- 0,0260 га ріллі, для ведення особистого селянського господарства, яка розташована за адресою: м. Новомиргород, вул. Паші Ангеліної, 14, за рахунок земель сільськогосподарського призначення, що перебувають у запасі на території Новомиргородської міської ради, кадастровий номер земельної ділянки: 3523810100:50:161:0007;

3. Контроль за виконанням даного рішення покласти на комісію з питань землеустрою, житлово-комунального господарства, розвитку підприємництва, навколишнього середовища та благоустрою.

Міський голова



І.Забажан



УКРАЇНА

Р І Ш Е Н Н Я

двадцять четвертої сесії сьомого скликання Новомиргородської міської ради
Кіровоградської області

від "03" липня 2018 року

№ 1068

м. Новомиргород

Про передачу в приватну власність земельної ділянки громадянці Півторак Любові Іванівні

Розглянувши заяву громадянки Півторак Любові Іванівни про затвердження технічної документації із землеустрою щодо встановлення (відновлення) меж земельної ділянки в натурі (на місцевості) та передачу земельної ділянки у власність, керуючись статтею 26 Закону України "Про місцеве самоврядування в Україні", статтями 12, 81, 118, 121, 125 Земельного кодексу України,


СЕСІЯ МІСЬКОЇ РАДИ В И Р І Ш И Л А:

1. Затвердити технічну документацію із землеустрою щодо встановлення (відновлення) меж земельної ділянки в натурі (на місцевості) площею 0,0872 га для будівництва та обслуговування житлового будинку, господарських будівель та споруд (присадибна ділянка), яка знаходиться за адресою: м. Новомиргород, вул. Зоряна, 18.

2. Передати громадянці Півторак Любові Іванівні, жительці м. Новомиргород (вул. Зоряна, 18), в приватну власність земельну ділянку площею 0,0872 га, під житловою забудовою одно – та двоповерховою, для будівництва та обслуговування жилого будинку, господарських будівель і споруд (присадибна ділянка), яка розташована за адресою: м. Новомиргород, вул. Зоряна, 18, за рахунок земель житлової та громадської забудови, що перебувають у запасі на території Новомиргородської міської ради, кадастровий номер земельної ділянки: 3523810100:50:136:0001.

3. Контроль за виконанням даного рішення покласти на комісію з питань землеустрою, житлово-комунального господарства, розвитку підприємництва, навколишнього середовища та благоустрою.

Міський голова



І.Забажан



УКРАЇНА

Р І Ш Е Н Н Я

двадцять четвертої сесії сьомого скликання Новомиргородської міської ради
Кіровоградської області

від "03" липня 2018 року

№ 1039

м. Новомиргород


**Про внесення змін до рішення
Новомиргородської міської
ради від 22 грудня 2017 року
№ 825 "Про міський бюджет
на 2018 рік"**

На підставі статті 26 частини 1 пункту 23 Закону України «Про місцеве самоврядування в Україні», статті 77 Бюджетного Кодексу України,

СЕСІЯ МІСЬКОЇ РАДИ ВИРІШИЛА:

1. Внести зміни до рішення сесії Новомиргородської міської ради від 22 грудня 2017 року №825 "Про міський бюджет на 2018 рік", а саме:
 - збільшити доходи та видатки загального фонду на суму 700 000,00 грн.
 - збільшити доходи та видатки спеціального фонду на суму 17000,00 грн.;
 - збільшити профіцит міського бюджету у сумі 36000,00 грн., в тому числі загального фонду міського бюджету у сумі 36000,00 грн. згідно з додатком №2 до цього рішення;
 - збільшити дефіцит спеціального фонду міського бюджету у сумі 36000,00 грн. згідно з додатком №2 до цього рішення.
2. Внести зміни до розподілу доходів загального фонду міського бюджету.
3. Внести відповідні зміни між кодами тимчасової класифікації видатків та кредитування місцевих бюджетів.
4. Внести відповідні зміни до додатку №1 та №3 цього рішення (додаються);
5. Викласти додатки 2,5,6 до цього рішення у новій редакції (додаються).
6. Контроль за виконанням даного рішення покласти на постійну комісію міської ради з питань бюджету, фінансів, цін, побутового та торгівельного обслуговування, господарської діяльності.

Міський голова



І.Забажан



УКРАЇНА

Р І Ш Е Н Н Я

двадцять четвертої сесії сьомого скликання Новомиргородської міської ради
Кіровоградської області

від "03" липня 2018 року

№ 1040

м. Новомиргород

**Про встановлення ставок та
пільг із сплати земельного
податку на 2019 рік на
території Новомиргородської
міської ради**

Керуючись абзацами другим і третім пункту 284.1 статті 284 Податкового кодексу України та пунктом 24 частини першої статті 26 Закону України "Про місцеве самоврядування в Україні",

СЕСІЯ МІСЬКОЇ РАДИ ВИРІШИЛА:

1. Установити на території Новомиргородської міської ради:
 - 1.1 ставки земельного податку згідно з додатком 1;
 - 1.2 пільги для фізичних та юридичних осіб, надані відповідно до пункту 284.1 статті 284 Податкового кодексу України, за переліком згідно з додатком 2.
2. Платники земельного податку:
власники земельних ділянок, земельних часток (паїв);
землекористувачі.
3. Об'єкти оподаткування:
земельні ділянки, які перебувають у власності або користуванні;
земельні частки (паї), які перебувають у власності.
4. База оподаткування:
нормативна грошова оцінка земельних ділянок з урахуванням коефіцієнта індексації, визначеного відповідно до порядку, встановленого Податковим кодексом України;
площа земельних ділянок, нормативну грошову оцінку яких не проведено.
5. Порядок обчислення плати за землю визначено пунктами 286.1-286.7 статті 286 Податкового кодексу України.

6. Податковий період для сплати земельного податку.
Базовим податковим (звітним) періодом для плати за землю є календарний рік.

Базовий податковий (звітний) рік починається 1 січня і закінчується 31 грудня того ж року (для новостворених підприємств та організацій, а також у зв'язку із набуттям права власності та/або користування на нові земельні ділянки може бути меншим 12 місяців).

7. Строк та порядок сплати плати за землю визначено пунктами 287.1-287.8 статті 287 Податкового кодексу України.

8. Строк та порядок подання звітності про обчислення і сплату податку.

Платник плати за землю має право подавати щомісяця звітну податкову декларацію, що звільняє його від обов'язку подання податкової декларації не пізніше 20 лютого поточного року, протягом 20 календарних днів місяця, що настає за звітним.

За нововідведені земельні ділянки або за новоукладеними договорами оренди землі платник плати за землю подає податкову декларацію протягом 20 календарних днів місяця, що настає за звітним.

У разі зміни протягом року об'єкта та/або бази оподаткування платник плати за землю подає податкову декларацію протягом 20 календарних днів місяця, що настає за місяцем, у якому відбулися такі зміни.


9. Оприлюднити рішення в засобах масової інформації.

10. Контроль за виконанням рішення покласти на комісію з питань бюджету та фінансів, цін, побутового та торговельного обслуговування, господарської діяльності.

11. Рішення Новомиргородської міської ради від 06 липня 2017 року №655 "Про встановлення ставки земельного податку на території Новомиргородської міської ради на 2018 рік", від 06 квітня 2018 року № 960 "Про внесення змін та доповнень до рішення міської ради №655 від 06 липня 2017 року" визнати такими, що втратили чинність.

12. Рішення набирає чинності з 01 січня 2019 року.

Міський голова



І. Забажан

АНАЛІЗ РЕГУЛЯТОРНОГО ВПЛИВУ

проекту рішення Новомиргородської міської ради «Про встановлення ставок та пільг із сплати земельного податку на 2019 рік на території Новомиргородської міської ради»

Аналіз регуляторного впливу (далі – АРВ) підготовлено з метою обґрунтування відповідності проекту рішення принципам державної регуляторної політики, забезпечення прав та інтересів суб'єктів господарювання, громадян та держави, отримання зауважень та пропозицій від зацікавлених сторін.

I. Визначення проблеми, яку передбачається розв'язати шляхом державного регулювання

Рішенням Новомиргородської міської ради від 06 липня 2017 року № 655 "Про встановлення ставки земельного податку на території Новомиргородської міської ради на 2018 рік", від 06 квітня 2018 року № 960 "Про внесення змін та доповнень до рішення міської ради №655 від 06 липня 2017 року" встановлено ставки земельного податку на 2018 рік та передбачено встановлення пільг по його сплаті.

Враховуючи, що рішення про встановлення місцевих податків та зборів на 2019 рік мають бути прийняті органами місцевого самоврядування до 15 липня 2018 року в рамках виконання вимог статей 4 і 12 Податкового кодексу України, і матимуть ознаки регуляторних актів та потребуватимуть реалізації процедур, передбачених Законом України «Про засади державної регуляторної політики у сфері господарської діяльності», розроблено проект регуляторного акта – рішення Новомиргородської міської ради «Про встановлення ставок та пільг із сплати земельного податку на 2019 рік, яке вступить в дію з наступного бюджетного періоду – з 01 січня 2019 року.

Прийняття проекту рішення Новомиргородської міської ради зумовлено необхідністю збільшення дохідної частини міського бюджету для забезпечення його збалансованості та задоволення нагальних потреб громади міста, у тому числі й за рахунок перегляду окремих ставок земельного податку на території Новомиргородської міської ради та можливого надання обґрунтованих додаткових пільг з його сплати певним категоріям суб'єктів господарювання.

Основні групи (підгрупи), на які впливає проблема, яку передбачається розв'язати шляхом державного регулювання – прийняттям цього проекту регуляторного акту:

Групи (підгрупи)	так	ні
Громадяни	V	
Держава	V	
Суб'єкти господарювання,	V	
у тому числі суб'єкти малого підприємництва	V	

Зазначена проблема не може бути розв'язана за допомогою ринкових механізмів, оскільки встановлення ставок земельного податку на території Новомиргородської міської ради та можливого надання обґрунтованих додаткових пільг з його сплати певним категоріям суб'єктів господарювання це виключна компетенція органів місцевого самоврядування, а тому, встановлення ставок земельного податку можливе шляхом прийняття відповідного рішення Новомиргородської міської ради, відповідно до статті 26 Закону України «Про місцеве самоврядування в Україні».

II. Цілі державного регулювання

Проект рішення розроблено з ціллю:

- Виконання вимог чинного законодавства.
- Врегулювання правовідносин між Новомиргородською міською радою та суб'єктами господарювання в процесі нарахування та сплати земельного податку.
- Встановлення ставок земельного податку, які б дозволили забезпечити сталі надходження до міського бюджету для виконання програм соціально – економічного розвитку міста.

III. Визначення та оцінка альтернативних способів досягнення цілей

1. Визначення альтернативних способів

Вид альтернативи	Опис альтернативи
Альтернатива 1 Не прийняття запропонованого регуляторного акту (залишення існуючої на даний момент ситуації без змін)	Відсутність регулювання. У разі не встановлення рішенням органу місцевого самоврядування місцевих податків і зборів, передбачених пунктом 10.3 статті 10 Податкового кодексу України, такі податки і збори сплачуються платниками у порядку, встановленому Податковим кодексом України за мінімальними ставками.
Альтернатива 2 Прийняття запропонованого регуляторного акту	Встановлення рішенням Новомиргородської міської ради доцільних та обґрунтованих розмірів ставок зі сплати земельного податку з урахуванням рівня платоспроможності суб'єктів господарювання. Застосування даної альтернативи є найбільш прийнятною. З введенням в дію запропонованого регуляторного акта будуть упорядковані відносини між суб'єктами господарювання та органами місцевого самоврядування з питань сплати земельного податку юридичними та фізичними особами.

2. Оцінка вибраних альтернативних способів досягнення цілей

Оцінка впливу на сферу інтересів держави

Вид альтернативи	Вигоди	Витрати
Альтернатива 1	Відсутні	Втрати бюджету через застосування мінімальних ставок земельного податку, як це передбачено статтю 12.3.5 розділу I Податкового Кодексу України. Відсутня процедура прийняття регуляторного акту.
Альтернатива 2	Збільшення надходжень до бюджету міської ради. Підвищення рівня довіри до місцевої влади за причини встановлення доцільних та обґрунтованих розмірів ставок земельного податку з урахуванням рівня платоспроможності суб'єктів господарювання	Витрати часу, пов'язані з розробкою регуляторного акту; контроль за його виконанням; проведення аналізу та заходів по відстеженню результативності регуляторного акту; організацію контролю за надходженням коштів до міського бюджету.

Оцінка впливу на сферу інтересів громадян

Вид альтернативи	Вигоди	Витрати
Альтернатива 1	Відсутні	Не виконання бюджетних програм, відсутність коштів на реалізацію соціальних проектів
Альтернатива 2	Реалізація бюджетних програм, соціальних проектів щодо розвитку інфраструктури міста.	Можливе збільшення витрат громадянами на виконання робіт, придбання товарів, послуг в наслідок підвищення споживчих цін

Оцінка впливу на сферу інтересів суб'єктів господарювання

Показник	Великі	Середні	Малі	Мікро	Разом
Кількість суб'єктів господарювання, що підпадають під дію регулювання, одиниць	-		28	10	38
Питома вага групи у загальній кількості, відсотків	-	-	73,7	26,3	X

Вид альтернативи	Вигоди	Витрати
Альтернатива 1	Мінімальні витрати на сплату даного податку	Витрати пов'язані із веденням обліку, підготовкою та поданням звітності державним органам.
Альтернатива 2	Відкритість процедури, прозорість дій органу місцевого самоврядування	Сплата податку за встановленими ставками

Розрахунок витрат на одного суб'єкта господарювання великого і середнього підприємництва, які виникають внаслідок дії регуляторного акта, не проводився за причини відсутності суб'єктів господарювання великого і середнього підприємництва на території міської ради (або за причини того, що суб'єкти господарювання великого і середнього підприємництва не сплачують такий податок).

IV. Вибір найбільш оптимального альтернативного способу досягнення цілей

Рейтинг результативності (досягнення цілей під час вирішення проблеми)	Бал результативності (за чотирибальною системою оцінки)	Коментарі щодо присвоєння відповідного бала
Альтернатива 1	2	Не вирішення існуючої проблеми. Надходжень бюджету не вистачить для реалізації усіх запланованих бюджетних програм.
Альтернатива 2	4	Цілі прийняття регуляторного акта будуть досягнуті повною мірою; прийняття рішення відповідає вимогам чинного законодавства, приводить ставки по місцевим податкам і зборам у відповідність до вимог ПК України

Рейтинг результативності	Вигоди (підсумок)	Витрати (підсумок)	Обґрунтування відповідного місця альтернативи у рейтингу
Альтернатива 1	2	4	Місто не отримає належного фінансування бюджетних програм та реалізації соціальних проектів. Підвищення соціальної напруги за причини погіршення якості життя членів громади
Альтернатива 2	4	1	Буде забезпечено збільшення наповнення міського бюджету, фінансування в повній мірі запланованих заходів щодо соціального та економічного розвитку, вирішення проблем громади міста.

Рейтинг	Аргументи щодо переваги обраної альтернативи/причини відмови від альтернативи	Оцінка ризику зовнішніх чинників на дію запропонованого регуляторного акта
Альтернатива 1	Не вибрана за причини недостатнього наповнення місцевого бюджету і, відповідно, реалізації не всіх бюджетних програм та запланованих соціальних проектів.	X
Альтернатива 2	Ця альтернатива є найбільш привабливою за наступними причинами: - забезпечує наповнення місцевого бюджету; - дозволяє реалізувати бюджетні програми та соціальні проекти	Найбільшими зовнішніми ризиками є: - зміна діючого законодавства - підвищення рівня інфляції.

V. Механізми та заходи, які забезпечать розв'язання визначеної проблеми

Згідно Податкового кодексу України до повноважень міської ради належить прийняття рішення про встановлення ставок земельного податку для населення на території Новомиргородської міської ради. Ставки податку за земельні ділянки встановлюються у відсотках від їх нормативної грошової оцінки. Запропонований спосіб досягнення цілі є єдиним і безумовним шляхом вирішення проблеми і ґрунтується на загальнообов'язковості виконання всіма учасниками правовідносин у системі оподаткування норм зазначеного рішення.

Проектом рішення встановлюються :

- ставки земельного податку на 2019 рік;
- пільги зі сплати земельного податку юридичним та/або фізичним особам.

Механізм вирішення визначеної проблеми:

- оприлюднення проекту рішення «Про встановлення ставок та пільг зі сплати земельного податку на 2019 рік» в газеті «Новомиргородські вісті» та на офіційному сайті Новомиргородської міської ради з метою отримання зауважень та пропозицій;
- прийняття рішення про встановлення ставок та пільг із сплати земельного податку на території Новомиргородської міської ради на 2019 рік;
- встановлення економічно обґрунтованого розміру земельного податку;
- встановлення додаткових пільг зі сплати земельного податку для органів державної влади та органів місцевого самоврядування, закладів, установ та організацій, утворених відповідно до законів України, які повністю утримуються за рахунок коштів державного, або місцевого бюджетів.

VI. Оцінка виконання вимог регуляторного акта залежно від ресурсів, якими розпоряджаються органи місцевого самоврядування

Витрат органів місцевого самоврядування на виконання вимог регуляторного акта не передбачено.

Зазначене регулювання стосуються виключно суб'єктів підприємництва, тому здійснено розрахунок витрат на запровадження державного регулювання для суб'єктів малого підприємництва - Тест малого підприємництва (додаток 1 до АРВ).

VII. Обґрунтування запропонованого строку дії регуляторного акта

Відповідно до вимог Податкового та Бюджетного кодексів України, термін дії даного рішення Новомиргородської міської ради складає 1 рік - 2019 рік.

VIII. Визначення показників результативності дії регуляторного акта

Виходячи з мети державного регулювання для відстеження результативності даного регуляторного акта визначені такі статистичні показники:

Надходження по земельному податку платників, які зареєстровані на території Новомиргородської міської ради

Грн.

Найменування податків	2017 (факт)	2018 Очікувані надходження	2019 Очікувані надходження, у зв'язку з прийняттям рішення
Земельний податок	1016581,21	1016581,21	1016581,21

Показник	2019 (очікувані надходження, у зв'язку з прийняттям рішення)	2020 рік	2021 рік	2022 рік
Розмір надходжень до державного та місцевих бюджетів і державних цільових фондів	1016581,21 грн.	1016581,21 грн.	1016581,21 грн.	1016581,21 грн.
Кількість суб'єктів господарювання та/або фізичних осіб, на яких поширюватиметься дія акта	38	38	38	38
Рівень поінформованості суб'єктів господарювання та/або фізичних осіб з основних положень акта	Всі суб'єкти малого підприємництва будуть поінформовані про рішення міської ради шляхом висвітлення на офіційному сайті Новомиргородської міської ради та в газеті «Новомиргородські вісті»			
Кількість фізичних і юридичних осіб, що підпадають під дію регулювання	38	38	38	38

IX. Визначення заходів, за допомогою яких здійснюватиметься відстеження результативності дії регуляторного акта

Базове відстеження результативності дії рішення буде здійснено через 6 місяців після набуття ним чинності. Повторне відстеження проводитиметься через рік. Відстеження результативності дії акта буде здійснюватися відповідальним за його розробку – відділом з питань економіки, інвестицій та бухгалтерського обліку апарату виконавчого комітету Новомиргородської міської ради на підставі аналізу статистичних даних, даних фіскальної служби щодо кількості суб'єктів господарювання, на яких розповсюджується дія регуляторного акту, та щодо надходження єдиного податку до міського бюджету Новомиргородської міської ради.

Додаток 1

до аналізу регуляторного впливу до проекту рішення "Про встановлення ставок та пільг із сплати земельного податку на 2019 рік на території Новомиргородської міської ради"

ТЕСТ

малого підприємництва (М-Тест)

1. Консультації з представниками мікро- та малого підприємництва щодо оцінки впливу регулювання

Консультації щодо визначення впливу запропонованого регулювання на суб'єктів малого підприємництва та визначення детального переліку процедур, виконання яких необхідно для здійснення регулювання, проведено розробником у квітні 2018 року.

Порядковий номер	Вид консультації (публічні консультації прями (круглі столи, наради, робочі зустрічі тощо), інтернет-консультації прями (інтернет-форуми, соціальні мережі тощо), запити (до підприємців, експертів, науковців тощо)	Кількість учасників консультацій, осіб	Основні результати консультацій (опис)
1.	Опитування	14 осіб: 5 посадовців 9 СПД	Ознайомлення представників малого бізнесу з пропонованими розмірами податків. Не отримано негативних відгуків. Посадовці проінформували про наступне: державний реєстратор - про кількість суб'єктів господарювання на території; фахівець податкової служби – про кількість сплачених у 2017 та 2018 роках податків і зборів, порушень термінів та порядку сплати податків; начальник відділу з питань економіки, інвестицій та бухгалтерського обліку апарату виконавчого комітету Новомиргородської міської ради - про необхідні кошти для виконання соціальних проектів та бюджетних програм

2.	Телефонні консультації	14 СПД	Отримано інформацію від фізичних та юридичних осіб про можливість сплачувати податок
----	------------------------	--------	--

2. Вимірювання впливу регулювання на суб'єктів малого підприємництва (мікро- та малі):

- кількість фізичних і юридичних осіб, що сплачують земельний податок, на яких поширюється регулювання: 38, надходження на 2017 рік становить 1016581,21 грн. питома вага фізичних і юридичних осіб у загальній кількості суб'єктів господарювання, на яких проблема справляє вплив 100 %.

3. Розрахунок витрат суб'єктів малого підприємництва на виконання вимог регулювання

Порядковий номер	Найменування оцінки	У перший рік (стартовий рік впровадження регулювання)	Періодичні (за наступний рік)	Витрати за п'ять років
Оцінка "прямих" витрат суб'єктів малого підприємництва на виконання регулювання				
	Сплата земельного податку	1016581,21 грн.	1016581,21 грн	5082906,05 грн.
3	Кількість фізичних і юридичних осіб, що повинні виконати вимоги регулювання, одиниць	38	38	38
4	Сумарно, гривень	1016581,21 грн.	1016581,21 грн	5082906,05 грн.
Адміністративні процедури				
5	Ознайомлення з вимогами регуляторного акту 4200.00грн (заробітна плата СПД) / 21 (робочих днів) / 8 (робочих годин)	25,00 грн.	25,00 грн.	125,00
6	Внесення змін до внутрішніх СПД 0.5 год x 25,00 грн.	12,50 грн.	12,50 грн.	62,50 грн.
	Кількість суб'єктів господарювання, що повинні виконати вимоги регулювання, одиниць	38	38	38
	Сумарно, грн	37,50 грн.	37,50 грн.	187,50 грн.

Бюджетні витрати органів місцевого самоврядування на адміністрування регулювання суб'єктів малого підприємництва, що встановлюється цим рішенням, не передбачаються.

4. Розрахунок сумарних витрат суб'єктів малого підприємництва, що виникають на виконання вимог регулювання

Порядковий номер	Показник	Перший рік регулювання (стартовий)	Періодичні (за наступний рік)	Витрати за п'ять років
1	Оцінка "прямих" витрат суб'єктів малого підприємництва на виконання регулювання	1016581,21 грн	1016581,21 грн	5082906,05 грн.
2	Оцінка вартості адміністративних процедур для суб'єктів малого підприємництва щодо виконання регулювання та звітування	37,50	37,50	187,50
3	Сумарні витрати малого підприємництва на виконання запланованого регулювання	1016581,21 грн	1016581,21 грн	5082906,05 грн.
4	Бюджетні витрати на адміністрування регулювання суб'єктів малого підприємництва	-	-	-
5	Сумарні витрати на виконання запланованого регулювання	1016581,21 грн	1016581,21 грн	5082906,05 грн.

5. Розроблення корегуючих (пом'якшувальних) заходів для малого підприємництва щодо запропонованого регулювання

На основі аналізу статистичних даних, що надані відділом з питань економіки, інвестицій та бухгалтерського обліку апарату виконавчого комітету Новомиргородської міської ради визначено, що зазначена сума є прийнятною для суб'єктів малого підприємництва і впровадження компенсаторних (пом'якшувальних) процедур немає необхідності.

**Начальник відділу містобудування,
житлово-комунального господарства
та земельних питань апарату виконавчого
комітету міської ради**

О.Неживенко

Додаток 1
до рішення про встановлення ставок
та пільг із сплати земельного податку

ЗАТВЕРДЖЕНО

рішенням Новомиргородської міської ради
від _____ 20__ р. № _____

СТАВКИ земельного податку на території Новомиргородської міської ради

Ставки встановлюються на 2019 рік та вводяться в дію з 01 січня 2019 року.

Адміністративно-територіальні одиниці або населені пункти, або території на які поширюється дія рішення ради:

Код області	Код району	Код згідно з КОАТУУ	Найменування адміністративно-територіальної одиниці або населеного пункту, або території об'єднаної територіальної громади
35	35238	3523810100	Новомиргородська міська рада
			в т.ч.
		3523810100	м.Новомиргород
			села, підпорядковані Новомиргородській міській раді :
		3523810101	с. Бирзулове
		3523810102	с.Лікареве

Вид цільового призначення земель		Ставки податку (відсотків нормативної грошової оцінки)			
		за земельні ділянки, нормативну грошову оцінку яких проведено (незалежно від місцезнаходження) <i>(відсотків нормативної грошової оцінки)</i>		за земельні ділянки за межами населених пунктів, нормативну грошову оцінку яких не проведено <i>(відсотків нормативної грошової оцінки площі рілля по Кіровоградській області)</i>	
код	найменування	для юридич них осіб	для фізичних осіб	для юридичних осіб	для фізичних осіб
01	Землі сільськогосподарського призначення				
01.01	Для ведення товарного сільськогосподарського виробництва	1,00	1,00	1,00	1,00
01.02	Для ведення фермерського господарства	1,00	1,00	1,00	1,00
01.03	Для ведення особистого селянського господарства	1,00	1,00	1,00	1,00
01.04	Для ведення підсобного сільського господарства	1,00	1,00	1,00	1,00
01.05	Для індивідуального садівництва	0,30	0,30	0,30	0,30
01.06	Для колективного садівництва	0,30	0,30	0,30	0,30
01.07	Для городництва				
01.08	Для сінокосіння і випасання худоби ⁴	1,00	1,00	1,00	1,00
01.09	Для дослідних і навчальних цілей	1,00	1,00	1,00	1,00
01.10	Для пропаганди передового досвіду ведення сільського господарства	1,00	1,00	1,00	1,00
01.11	Для надання послуг у сільському господарстві	1,00	1,00	1,00	1,00
01.12	Для розміщення інфраструктури оптових ринків сільськогосподарської продукції	1,00	1,00	1,00	1,00
01.13	Для іншого	1,00	1,00	1,00	1,00

Вид цільового призначення земель		Ставки податку (відсотків нормативної грошової оцінки)			
		за земельні ділянки, нормативну грошову оцінку яких проведено (незалежно від місцезнаходження) <i>(відсотків нормативної грошової оцінки)</i>		за земельні ділянки за межами населених пунктів, нормативну грошову оцінку яких не проведено <i>(відсотків нормативної грошової оцінки площі рілля по Кіровоградській області)</i>	
код	найменування	для юридич них осіб	для фізичних осіб	для юридичних осіб	для фізичних осіб
	сільськогосподарського призначення				
01.14	Для цілей підрозділів 01.01-01.13 та для збереження та використання земель природно- заповідного фонду	1,00	1,00	1,00	1,00
02	Землі житлової забудови				
02.01	Для будівництва і обслуговування житлового будинку, господарських будівель і споруд (присадибна ділянка)	0,03	0,03	0,03	0,03
02.02	Для колективного житлового будівництва	0,03	0,03	0,03	0,03
02.03	Для будівництва і обслуговування багатоквартирного житлового будинку	0,03	0,03	0,03	0,03
02.04	Для будівництва і обслуговування будівель тимчасового проживання	0,03	0,03	0,03	0,03
02.05	Для будівництва індивідуальних гаражів	0,03	0,03	0,03	0,03
02.06	Для колективного гаражного будівництва	0,06	0,06	0,06	0,06
02.07	Для іншої житлової забудови	0,03	0,03	0,03	0,03

Вид цільового призначення земель		Ставки податку (відсотків нормативної грошової оцінки)			
		за земельні ділянки, нормативну грошову оцінку яких проведено (незалежно від місцезнаходження) <i>(відсотків нормативної грошової оцінки)</i>		за земельні ділянки за межами населених пунктів, нормативну грошову оцінку яких не проведено <i>(відсотків нормативної грошової оцінки площі рілля по Кіровоградській області)</i>	
код	найменування	для юридич них осіб	для фізичних осіб	для юридичних осіб	для фізичних осіб
02.08	Для цілей підрозділів 02.01-02.07 та для збереження та використання земель природно-заповідного фонду				
02.09	Для будівництва і обслуговування паркінгів та автостоянок на землях житлової та громадської забудови	1,00	1,00	1,00	1,00
02,10	Для будівництва і обслуговування багатоквартирного житлового будинку з об'єктами торгово-розважальної та ринкової інфраструктури	0,06	0,06	0,06	0,06
03	Землі громадської забудови				
03.01	Для будівництва та обслуговування будівель органів державної влади та місцевого самоврядування	1,00	1,00	1,00	1,00
03.02	Для будівництва та обслуговування будівель закладів освіти	1,00	1,00	1,00	1,00
03.03	Для будівництва та обслуговування будівель закладів охорони здоров'я та соціальної допомоги	1,00	1,00	1,00	1,00

Вид цільового призначення земель		Ставки податку (відсотків нормативної грошової оцінки)			
		за земельні ділянки, нормативну грошову оцінку яких проведено (незалежно від місцезнаходження) (відсотків нормативної грошової оцінки)		за земельні ділянки за межами населених пунктів, нормативну грошову оцінку яких не проведено (відсотків нормативної грошової оцінки площі рілля по Кіровоградській області)	
код	найменування	для юридич них осіб	для фізичних осіб	для юридичних осіб	для фізичних осіб
03.04	Для будівництва та обслуговування будівель громадських та релігійних організацій	1,00	1,00	1,00	1,00
03.05	Для будівництва та обслуговування будівель закладів культурно-просвітницького обслуговування	1,00	1,00	1,00	1,00
03.06	Для будівництва та обслуговування будівель екстериторіальних організацій та органів	1,00	1,00	1,00	1,00
03.07	Для будівництва та обслуговування будівель торгівлі	1,00	1,00	1,00	1,00
03.08	Для будівництва та обслуговування об'єктів туристичної інфраструктури та закладів громадського харчування	1,00	1,00	1,00	1,00
03.09	Для будівництва та обслуговування будівель кредитно-фінансових установ	1,00	1,00	1,00	1,00
03.10	Для будівництва та обслуговування будівель ринкової інфраструктури	1,00	1,00	1,00	1,00
03.11	Для будівництва та обслуговування будівель і споруд закладів науки	1,00	1,00	1,00	1,00

Вид цільового призначення земель		Ставки податку (відсотків нормативної грошової оцінки)			
		за земельні ділянки, нормативну грошову оцінку яких проведено (незалежно від місцезнаходження) <i>(відсотків нормативної грошової оцінки)</i>		за земельні ділянки за межами населених пунктів, нормативну грошову оцінку яких не проведено <i>(відсотків нормативної грошової оцінки площі рілля по Кіровоградській області)</i>	
код	найменування	для юридичних осіб	для фізичних осіб	для юридичних осіб	для фізичних осіб
03.12	Для будівництва та обслуговування будівель закладів комунального обслуговування	1,00	1,00	1,00	1,00
03.13	Для будівництва та обслуговування будівель закладів побутового обслуговування	1,00	1,00	1,00	1,00
03.14	Для розміщення та постійної діяльності органів ДСНС	1,00	1,00	1,00	1,00
03.15	Для будівництва та обслуговування інших будівель громадської забудови	1,00	1,00	1,00	1,00
03.16	Для цілей підрозділів 03.01-03.15 та для збереження та використання земель природно-заповідного фонду	1,00	1,00	1,00	1,00
03.17	Для розміщення та експлуатації закладів з обслуговування відвідувачів об'єктів рекреаційного призначення	1,00	1,00	1,00	1,00
04	Землі природно-заповідного фонду				
04.01	Для збереження та використання біосферних заповідників	1,00	1,00	1,00	1,00
04.02	Для збереження та використання природних	1,00	1,00	1,00	1,00

Вид цільового призначення земель		Ставки податку (відсотків нормативної грошової оцінки)			
		за земельні ділянки, нормативну грошову оцінку яких проведено (незалежно від місцезнаходження) (відсотків нормативної грошової оцінки)		за земельні ділянки за межами населених пунктів, нормативну грошову оцінку яких не проведено (відсотків нормативної грошової оцінки площі рілля по Кіровоградській області)	
код	найменування	для юридич них осіб	для фізичних осіб	для юридичних осіб	для фізичних осіб
	заповідників				
04.03	Для збереження та використання національних природних парків	1,00	1,00	1,00	1,00
04.07	Для збереження та використання парків - пам'яток садово-паркового мистецтва	1,00	1,00	1,00	1,00
04.08	Для збереження та використання заказників	1,00	1,00	1,00	1,00
04.09	Для збереження та використання заповідних урочищ	1,00	1,00	1,00	1,00
04.10	Для збереження та використання пам'яток природи	1,00	1,00	1,00	1,00
04.11	Для збереження та використання регіональних ландшафтних парків	1,00	1,00	1,00	1,00
05	Землі іншого природоохоронного призначення				
06	Землі оздоровчого призначення (землі, що мають природні лікувальні властивості, які використовуються або можуть використовуватися для профілактики захворювань і лікування людей)				
06.01	Для будівництва і обслуговування санаторно-оздоровчих закладів ⁴	1,00	1,00	1,00	1,00
06.02	Для розробки родовищ природних лікувальних ресурсів	1,00	1,00	1,00	1,00

Вид цільового призначення земель		Ставки податку (відсотків нормативної грошової оцінки)			
		за земельні ділянки, нормативну грошову оцінку яких проведено (незалежно від місцезнаходження) <i>(відсотків нормативної грошової оцінки)</i>	за земельні ділянки за межами населених пунктів, нормативну грошову оцінку яких не проведено <i>(відсотків нормативної грошової оцінки площі рілля по Кіровоградській області)</i>	для юридич них осіб	для фізичних осіб
код	найменування	для юридич них осіб	для фізичних осіб	для юридичних осіб	для фізичних осіб
06.03	Для інших оздоровчих цілей	1,00	1,00	1,00	1,00
06.04	Для цілей підрозділів 06.01-06.03 та для збереження та використання земель природно-заповідного фонду	1,00	1,00	1,00	1,00
07	Землі рекреаційного призначення				
07.01	Для будівництва та обслуговування об'єктів рекреаційного призначення	1,00	1,00	1,00	1,00
07.02	Для будівництва та обслуговування об'єктів фізичної культури і спорту	1,00	1,00	1,00	1,00
07.03	Для індивідуального дачного будівництва	0,030	0,030	0,030	0,030
07.04	Для колективного дачного будівництва	0,030	0,030	0,030	0,030
07.05	Для цілей підрозділів 07.01-07.04 та для збереження та використання земель природно-заповідного фонду	1,00	1,00	1,00	1,00
08	Землі історико-культурного призначення				
08.01	Для забезпечення охорони об'єктів культурної спадщини	0,03	0,03	0,03	0,03
08.02	Для розміщення та обслуговування музейних закладів	0,03	0,03	0,03	0,03

Вид цільового призначення земель		Ставки податку (відсотків нормативної грошової оцінки)			
		за земельні ділянки, нормативну грошову оцінку яких проведено (незалежно від місцезнаходження) <i>(відсотків нормативної грошової оцінки)</i>		за земельні ділянки за межами населених пунктів, нормативну грошову оцінку яких не проведено <i>(відсотків нормативної грошової оцінки площі рілля по Кіровоградській області)</i>	
код	найменування	для юридичних осіб	для фізичних осіб	для юридичних осіб	для фізичних осіб
08.03	Для іншого історико-культурного призначення	0,03	0,03	0,03	0,03
08.04	Для цілей підрозділів 08.01-08.03 та для збереження та використання земель природно-заповідного фонду	0,03	0,03	0,03	0,03
09	Землі лісогосподарського призначення				
09.01	Для ведення лісового господарства і пов'язаних з ним послуг	1,00	1,00	1,00	1,00
09.02	Для іншого лісогосподарського призначення	1,00	1,00	1,00	1,00
09.03	Для цілей підрозділів 09.01-09.02 та для збереження та використання земель природно-заповідного фонду	1,00	1,00	1,00	1,00
10	Землі водного фонду				
10.01	Для експлуатації та догляду за водними об'єктами	1,00	1,00	1,00	1,00
10.02	Для облаштування та догляду за прибережними захисними смугами	1,00	1,00	1,00	1,00
10.03	Для експлуатації та догляду за смугами відведення	1,00	1,00	1,00	1,00
10.04	Для експлуатації та догляду за гідротехнічними, іншими водогосподарськими спорудами і	1,00	1,00	1,00	1,00

Вид цільового призначення земель		Ставки податку (відсотків нормативної грошової оцінки)			
		за земельні ділянки, нормативну грошову оцінку яких проведено (незалежно від місцезнаходження) (відсотків нормативної грошової оцінки)		за земельні ділянки за межами населених пунктів, нормативну грошову оцінку яких не проведено (відсотків нормативної грошової оцінки площі рілля по Кіровоградській області)	
код	найменування	для юридич них осіб	для фізичних осіб	для юридичних осіб	для фізичних осіб
	каналами				
10.05	Для догляду за береговими смугами водних шляхів	1,00	1,00	1,00	1,00
10.06	Для сінокосіння	1,00	1,00	1,00	1,00
10.07	Для рибогосподарських потреб	1,00	1,00	1,00	1,00
10.08	Для культурно-оздоровчих потреб, рекреаційних, спортивних і туристичних цілей	1,00	1,00	1,00	1,00
10.10	Для будівництва та експлуатації гідротехнічних, гідрометричних та лінійних споруд	1,00	1,00	1,00	1,00
10.12	Для цілей підрозділів 10.01-10.11 та для збереження та використання земель природно-заповідного фонду	1,00	1,00	1,00	1,00
11	Землі промисловості				
11.01	Для розміщення та експлуатації основних, підсобних і допоміжних будівель та споруд підприємствами, що пов'язані з користуванням надрами	1,00	1,00	1,00	1,00
11.02	Для розміщення та експлуатації основних, підсобних і допоміжних будівель та споруд підприємств переробної, машинобудівної та іншої промисловості	1,00	1,00	1,00	1,00
11.03	Для розміщення та експлуатації	1,00	1,00	1,00	1,00

Вид цільового призначення земель		Ставки податку (відсотків нормативної грошової оцінки)			
		за земельні ділянки, нормативну грошову оцінку яких проведено (незалежно від місцезнаходження) <i>(відсотків нормативної грошової оцінки)</i>		за земельні ділянки за межами населених пунктів, нормативну грошову оцінку яких не проведено <i>(відсотків нормативної грошової оцінки площі рілля по Кіровоградській області)</i>	
код	найменування	для юридичних осіб	для фізичних осіб	для юридичних осіб	для фізичних осіб
	основних, підсобних і допоміжних будівель та споруд будівельних організацій та підприємств				
11.04	Для розміщення та експлуатації основних, підсобних і допоміжних будівель та споруд технічної інфраструктури (виробництва та розподілення газу, постачання пари та гарячої води, збирання, очищення та розподілення води)	1,00	1,00	1,00	1,00
11.05	Для цілей підрозділів 11.01-11.04 та для збереження та використання земель природно-заповідного фонду	1,00	1,00	1,00	1,00
12	Землі транспорту				
12.01	Для розміщення та експлуатації будівель і споруд залізничного транспорту	3,00	3,00	3,00	3,00
12.04	Для розміщення та експлуатації будівель і споруд автомобільного транспорту та дорожнього господарства	1,00	1,00	1,00	1,00
12.06	Для розміщення та експлуатації об'єктів трубопровідного транспорту	2,00	2,00	2,00	2,00
12.08	Для розміщення та експлуатації	3,00	3,00	3,00	3,00

Вид цільового призначення земель		Ставки податку (відсотків нормативної грошової оцінки)			
		за земельні ділянки, нормативну грошову оцінку яких проведено (незалежно від місцезнаходження) <i>(відсотків нормативної грошової оцінки)</i>		за земельні ділянки за межами населених пунктів, нормативну грошову оцінку яких не проведено <i>(відсотків нормативної грошової оцінки площі рілля по Кіровоградській області)</i>	
код	найменування	для юридичних осіб	для фізичних осіб	для юридичних осіб	для фізичних осіб
	будівель і споруд додаткових транспортних послуг та допоміжних операцій				
12.09	Для розміщення та експлуатації будівель і споруд іншого наземного транспорту	2,00	2,00	2,00	2,00
12.10	Для цілей підрозділів 12.01-12.09 та для збереження та використання земель природно-заповідного фонду	1,00	1,00	1,00	1,00
12.11	Для розміщення та експлуатації об'єктів дорожнього сервісу	3,00	3,00	3,00	3,00
13	Землі зв'язку				
13.01	Для розміщення та експлуатації об'єктів і споруд телекомунікацій	1,00	1,00	1,00	1,00
13.02	Для розміщення та експлуатації будівель та споруд об'єктів поштового зв'язку	1,00	1,00	1,00	1,00
13.03	Для розміщення та експлуатації інших технічних засобів зв'язку	1,00	1,00	1,00	1,00
13.05	Для розміщення та постійної діяльності Державної служби спеціального зв'язку та захисту інформації України	1,00	1,00	1,00	1,00
14	Землі енергетики				

Вид цільового призначення земель		Ставки податку (відсотків нормативної грошової оцінки)			
		за земельні ділянки, нормативну грошову оцінку яких проведено (незалежно від місцезнаходження) (відсотків нормативної грошової оцінки)	за земельні ділянки за межами населених пунктів, нормативну грошову оцінку яких не проведено (відсотків нормативної грошової оцінки площі рілля по Кіровоградській області)		
код	найменування	для юридич них осіб	для фізичних осіб	для юридичних осіб	для фізичних осіб
14.01	Для розміщення, будівництва, експлуатації та обслуговування будівель і споруд об'єктів енергогенеруючих підприємств, установ і організацій	1,00	1,00	1,00	1,00
14.02	Для розміщення, будівництва, експлуатації та обслуговування будівель і споруд об'єктів передачі електричної та теплової енергії	1,00	1,00	1,00	1,00
14.03	Для цілей підрозділів 14.01-14.02 та для збереження та використання земель природно-заповідного фонду	1,00	1,00	1,00	1,00
15	Землі оборони				
15.01	Для розміщення та постійної діяльності Збройних Сил України	1,00	1,00	1,00	1,00
15.02	Для розміщення та постійної діяльності Національної гвардії України	1,00	1,00	1,00	1,00
15.03	Для розміщення та постійної діяльності Державної прикордонної служби України	1,00	1,00	1,00	1,00
15.04	Для розміщення та постійної діяльності Служби безпеки України	1,00	1,00	1,00	1,00
15.05	Для розміщення та постійної діяльності Державної	1,00	1,00	1,00	1,00

Вид цільового призначення земель		Ставки податку (відсотків нормативної грошової оцінки)			
		за земельні ділянки, нормативну грошову оцінку яких проведено (незалежно від місцезнаходження) <i>(відсотків нормативної грошової оцінки)</i>		за земельні ділянки за межами населених пунктів, нормативну грошову оцінку яких не проведено <i>(відсотків нормативної грошової оцінки площі рілля по Кіровоградській області)</i>	
код	найменування	для юридичних осіб	для фізичних осіб	для юридичних осіб	для фізичних осіб
	спеціальної служби транспорту				
15.06	Для розміщення та постійної діяльності Служби зовнішньої розвідки України	1,00	1,00	1,00	1,00
15.07	Для розміщення та постійної діяльності інших, створених відповідно до законів України, військових формувань	1,00	1,00	1,00	1,00
15.08	Для цілей підрозділів 15.01-15.07, 15.09, 15.10 та для збереження та використання земель природно-заповідного фонду	1,00	1,00	1,00	1,00
15.09	Для розміщення структурних підрозділів апарату МВС, територіальних органів, закладів, установ і підприємств, що належать до сфери управління МВС	1,00	1,00	1,00	1,00
15.10	Для розміщення та постійної діяльності Національної поліції України, її територіальних органів, підприємств, установ та організацій, що належать до сфери управління Національної поліції	1,00	1,00	1,00	1,00
16	Землі запасу	1,00	1,00	1,00	1,00
17	Землі резервного фонду	1,00	1,00	1,00	1,00

Вид цільового призначення земель		Ставки податку (відсотків нормативної грошової оцінки)			
		за земельні ділянки, нормативну грошову оцінку яких проведено (незалежно від місцезнаходження) <i>(відсотків нормативної грошової оцінки)</i>		за земельні ділянки за межами населених пунктів, нормативну грошову оцінку яких не проведено <i>(відсотків нормативної грошової оцінки площі рілля по Кіровоградській області)</i>	
код	найменування	для юридичних осіб	для фізичних осіб	для юридичних осіб	для фізичних осіб
18	Землі загального користування	1,00	1,00	1,00	1,00
19	Для цілей підрозділів 16-18 та для збереження та використання земель природно-заповідного фонду	1,00	1,00	1,00	1,00

Секретар міської ради



А. Францішко