



УКРАЇНА

## Р І Ш Е Н Н Я

П'ятої сесії восьмого скликання Новомиргородської міської ради  
Кіровоградської області

від "16" квітня 2021 року

№ 198

м. Новомиргород

### **Про затвердження технічної документації із землеустрою та передачу у власність земельних ділянок громадянам**

Розглянувши заяву громадян про затвердження технічної документації із землеустрою щодо встановлення (відновлення) меж земельних ділянок в натурі (на місцевості) та передачу земельних ділянок у власність, керуючись статтею 26 Закону України "Про місцеве самоврядування в Україні", статтями 12, 81, 118, 121, 125 Земельного кодексу України,

### СЕСІЯ МІСЬКОЇ РАДИ

### В И Р І Ш И Л А:

1. Затвердити технічну документацію із землеустрою щодо встановлення (відновлення) меж земельної ділянки в натурі (на місцевості) площею 0,0845 га для будівництва та обслуговування житлового будинку, господарських будівель та споруд (присадибна ділянка), яка знаходиться за адресою: м. Новомиргород, вул. Софіївська, 65.

Передати громадянці Палюзі Ніні Станіславівні, жительці м. Новомиргород (вул. Софіївська, 65), в приватну власність земельну ділянку (кадастровий № 3523810100:50:168:0009) площею 0,1000 га, під житловою забудовою одно – та двоповерховою, для будівництва та обслуговування жилого будинку, господарських будівель і споруд (присадибна ділянка), яка розташована за адресою: м. Новомиргород, вул. Софіївська, 65, за рахунок земель житлової та громадської забудови.

2. Затвердити технічну документацію із землеустрою щодо встановлення (відновлення) меж земельної ділянки в натурі (на місцевості) площею 0,0700 га для будівництва та обслуговування житлового будинку, господарських будівель та споруд (присадибна ділянка), яка знаходиться за адресою: м. Новомиргород, провул. Дудченка, 33.

Передати громадянці Коверняк Світлані Василівні, жительці м. Новомиргород (провул. Дудченка, 33), в приватну власність земельну ділянку (кадастровий № 3523810100:50:001:0027) площею 0,0700 га, під житловою забудовою одно – та двоповерховою, для будівництва та обслуговування жилого будинку, господарських будівель і споруд (присадибна ділянка), яка розташована за адресою: м. Новомиргород, вул. Дудченка, 33, за рахунок земель житлової та громадської забудови.

3. Затвердити технічну документацію із землеустрою щодо встановлення (відновлення) меж земельної ділянки в натурі (на місцевості) площею 0,0860 га для будівництва та обслуговування житлового будинку, господарських будівель та споруд (присадибна ділянка), яка знаходиться за адресою: м. Новомиргород, вул. Шахтарська, 19.

Передати громадянину Радул Івану Григоровичу, жителю м. Новомиргород (вул. Шахтарська, 19), в приватну власність земельну ділянку (кадастровий № 3523810100:50:177:0177) площею 0,0860 га, під житловою забудовою одно – та двоповерховою, для будівництва та обслуговування жилого будинку, господарських будівель і споруд (присадибна ділянка), яка розташована за адресою: м. Новомиргород, вул. Шахтарська, 19, за рахунок земель житлової та громадської забудови.

4. Затвердити технічну документацію із землеустрою щодо встановлення (відновлення) меж земельної ділянки в натурі (на місцевості) площею 0,0965 га для будівництва та обслуговування житлового будинку, господарських будівель та споруд (присадибна ділянка), яка знаходиться за адресою: м. Новомиргород, провул. Гептурський, 6.

Передати громадянці Шемет Людмилі Іванівні, жительці м. Новомиргород (провул. Гептурський, 6), в приватну власність земельну ділянку (кадастровий № 3523810100:50:016:0012) площею 0,0965 га, під житловою забудовою одно – та двоповерховою, для будівництва та обслуговування жилого будинку, господарських будівель і споруд (присадибна ділянка), яка розташована за адресою: м. Новомиргород, провул. Гептурський, 6, за рахунок земель житлової та громадської забудови.

5. Затвердити технічну документацію із землеустрою щодо встановлення (відновлення) меж земельної ділянки в натурі (на місцевості) площею 0,1000 га для будівництва та обслуговування житлового будинку, господарських будівель та споруд (присадибна ділянка), яка знаходиться за адресою: м. Новомиргород, вул. Горького, 42.

Передати громадянину Сотченко Юрію Івановичу, жителю м. Новомиргород (вул. Горького, 42), в приватну власність земельну ділянку (кадастровий № 3523810100:50:030:0003) площею 0,1000 га, під житловою забудовою одно – та двоповерховою, для будівництва та обслуговування жилого будинку, господарських будівель і споруд (присадибна ділянка), яка розташована за адресою: м. Новомиргород, вул. Горького, 42, за рахунок земель житлової та громадської забудови.

6. Затвердити технічну документацію із землеустрою щодо встановлення (відновлення) меж земельної ділянки в натурі (на місцевості) площею 0,1462 га для будівництва та обслуговування житлового будинку, господарських будівель та споруд (присадибна ділянка), яка знаходиться за адресою: м. Новомиргород, пров. Херсонський, 8.

Передати громадянці Вороніній Тамілі Миколаївні, жительці м. Кропивницький (вул. Туркенича, 5, кв. 10), в приватну власність земельні ділянки:

- площею 0,1000 га, під житловою забудовою одно – та двоповерховою, для будівництва та обслуговування жилого будинку, господарських будівель і споруд (присадибна ділянка), яка розташована за адресою: м. Новомиргород, пров. Херсонський, 8, за рахунок земель житлової та громадської забудови (кадастровий № 3523810100:50:016:0004);
- площею 0,0462 га ріллі для ведення особистого селянського господарства, яка розташована за адресою: м. Новомиргород, пров. Херсонський, 8, за рахунок земель сільськогосподарського призначення (кадастровий № 3523810100:50:016:0003).

7. Затвердити технічну документацію із землеустрою щодо встановлення (відновлення) меж земельної ділянки в натурі (на місцевості) площею 0,1000 га для будівництва та обслуговування житлового будинку, господарських будівель та споруд (присадибна ділянка), яка знаходиться за адресою: м. Новомиргород, вул. Яновського, 1.

Передати громадянці Томаз Ользі Іванівні, жительці м. Новомиргород (вул. Яновського, 1), в приватну власність земельну ділянку (кадастровий № 3523810100:50:091:0019) площею 0,1000 га, під житловою забудовою одно – та двоповерховою, для будівництва та обслуговування жилого будинку, господарських будівель і споруд (присадибна ділянка), яка розташована за адресою: м. Новомиргород, вул. Яновського, 1, за рахунок земель житлової та громадської забудови;

8. Затвердити технічну документацію із землеустрою щодо встановлення (відновлення) меж земельної ділянки в натурі (на місцевості) площею 0,1000 га для будівництва та обслуговування житлового будинку, господарських будівель та споруд (присадибна ділянка), яка знаходиться за адресою: м. Новомиргород, вул. Матросова, 44.

Передати громадянину Кириченко Ярославу Олександровичу, жителю м. Новомиргород (вул. Соборності, 20), в приватну власність земельну ділянку (кадастровий № 3523810100:50:194:0039) площею 0,1000 га, під житловою забудовою одно – та двоповерховою, для будівництва та обслуговування жилого будинку, господарських будівель і споруд (присадибна ділянка), яка розташована за адресою: м. Новомиргород, вул. Матросова, 44, за рахунок земель житлової та громадської забудови;

9. Затвердити технічну документацію із землеустрою щодо встановлення (відновлення) меж земельної ділянки в натурі (на місцевості) площею 0,1000 га для будівництва та обслуговування житлового будинку, господарських будівель та споруд (присадибна ділянка), яка знаходиться за адресою: м. Новомиргород, вул. Михайлівська, 37.

Передати громадянці Смоляр Світлані Петрівні, жительці м. Новомиргород (вул. Михайлівська, 37), в приватну власність земельну ділянку (кадастровий № 3523810100:50:141:0008) площею 0,1000 га, під житловою забудовою одно – та двоповерховою, для будівництва та обслуговування жилого будинку, господарських будівель і споруд (присадибна ділянка), яка розташована за адресою: м. Новомиргород, вул. Михайлівська, 37, за рахунок земель житлової та громадської забудови;

10. Затвердити технічну документацію із землеустрою щодо встановлення (відновлення) меж земельної ділянки в натурі (на місцевості) площею 0,1000 га для будівництва та обслуговування житлового будинку, господарських будівель та споруд (присадибна ділянка), яка знаходиться за адресою: м. Новомиргород, вул. Лесі Українки, 51.

Передати громадянину Локоцькому Анатолію Степановичу, жителю м. Новомиргород (вул. Лесі Українки, 51), в приватну власність земельну ділянку (кадастровий № 3523810100:50:076:0044) площею 0,1000 га, під житловою забудовою одно – та двоповерховою, для будівництва та обслуговування жилого будинку, господарських будівель і споруд (присадибна ділянка), яка розташована за адресою: м. Новомиргород, вул. Лесі Українки, 51, за рахунок земель житлової та громадської забудови;

11. Затвердити технічну документацію із землеустрою щодо встановлення (відновлення) меж земельної ділянки в натурі (на місцевості) площею 0,0763 га для будівництва та обслуговування житлового будинку, господарських будівель та споруд (присадибна ділянка), яка знаходиться за адресою: м. Новомиргород, вул. Толстого, 17.

Передати громадянці Боїн Жанні Валеріївні, жительці м. Новомиргород (вул. Гагаріна, 29), в приватну власність земельну ділянку (кадастровий № 3523810100:50:102:0012) площею 0,0763 га, під житловою забудовою одно – та двоповерховою, для будівництва та обслуговування жилого будинку, господарських будівель і споруд (присадибна ділянка), яка розташована за адресою: м. Новомиргород, вул. Толстого, 17, за рахунок земель житлової та громадської забудови;

12. Затвердити технічну документацію із землеустрою щодо встановлення (відновлення) меж земельної ділянки в натурі (на місцевості) площею 0,3300 га для будівництва та обслуговування житлового будинку, господарських будівель та споруд (присадибна ділянка), яка знаходиться за адресою: с. Кам'янка, вул. Центральна, 134.

Передати громадянину Чорномору Віктору Петровичу, жителю м. Новомиргород (вул. Космонавтів, 18.), в приватну власність земельну ділянку площею 0,0800 га ріллі, для ведення особистого селянського господарства, яка розташована за адресою: с. Кам'янка, вул. Центральна, 134, за рахунок земель сільськогосподарського призначення (кадастровий № 3523882900:51:000:0004).

13. Затвердити технічну документацію із землеустрою щодо встановлення (відновлення) меж земельної ділянки в натурі (на місцевості) площею 0,1000 га для будівництва та обслуговування житлового будинку, господарських будівель та споруд (присадибна ділянка), яка знаходиться за адресою: м. Новомиргород, вул. Оболенського, 76.

Передати громадянці Нех Наталії Володимирівна, жительці м. Новомиргород (вул. Оболенського, 76), в приватну власність земельну ділянку (кадастровий № 3523810100:50:208:0906) площею 0,1000 га, під житловою забудовою одно – та двоповерховою, для будівництва та обслуговування жилого будинку, господарських будівель і споруд (присадибна ділянка), яка розташована за адресою: м. Новомиргород, вул. Оболенського, 76, за рахунок земель житлової та громадської забудови.

14. Затвердити технічну документацію із землеустрою щодо встановлення (відновлення) меж земельної ділянки в натурі (на місцевості) площею 0,0754 га для будівництва та обслуговування житлового будинку, господарських будівель та споруд (присадибна ділянка), яка знаходиться за адресою: м. Новомиргород, вул. Виноградівська, 7.

Передати громадянину Зайцеву Олегу Миколайовичу, жителю м. Новомиргород (вул. Виноградівська, 7), в приватну власність земельну ділянку (кадастровий № 3523810100:50:057:0020) площею 0,0754 га, під житловою забудовою одно – та двоповерховою, для будівництва та обслуговування жилого будинку, господарських будівель і споруд (присадибна ділянка), яка розташована за адресою: м. Новомиргород, вул. Виноградівська, 7, за рахунок земель житлової та громадської забудови.

15. Затвердити технічну документацію із землеустрою щодо встановлення (відновлення) меж земельної ділянки в натурі (на місцевості) площею 0,1000 га для будівництва та обслуговування житлового будинку, господарських будівель та споруд (присадибна ділянка), яка знаходиться за адресою: м. Новомиргород, вул. Виноградівська, 7.

Передати громадянину Рябошапці Володимиру Івановичу, жителю м. Новомиргород (вул. Петра Біби, 67), в приватну власність земельну ділянку (кадастровий № 3523810100:50:218:0001) площею 0,1000 га, під житловою забудовою одно – та двоповерховою, для будівництва та обслуговування жилого будинку, господарських будівель і споруд (присадибна ділянка), яка розташована за адресою: м. Новомиргород, вул. Нижньовигінна, 11, за рахунок земель житлової та громадської забудови.

16. Затвердити технічну документацію із землеустрою щодо встановлення (відновлення) меж земельної ділянки в натурі (на місцевості) площею 0,1000 га для будівництва та обслуговування житлового будинку, господарських будівель та споруд (присадибна ділянка), яка знаходиться за адресою: м. Новомиргород, провул. Черняхівського, 20.

Передати громадянину Вільгуну Анатолію Васильовичу, жителю м. Новомиргород (провул. Черняхівського, 20), в приватну власність земельну ділянку (кадастровий № 3523810100:50:144:0006) площею 0,1000 га, під житловою забудовою одно – та двоповерховою, для будівництва та обслуговування жилого будинку, господарських будівель і споруд (присадибна ділянка), яка розташована за адресою: м. Новомиргород, пров. Черняхівського 20, за рахунок земель житлової та громадської забудови.

17. Затвердити технічну документацію із землеустрою щодо встановлення (відновлення) меж земельної ділянки в натурі (на місцевості) площею 0,1000 га для будівництва та обслуговування житлового будинку, господарських будівель та споруд (присадибна ділянка), яка знаходиться за адресою: м. Новомиргород, провул. Гвардійська, 9/17.

Передати громадянину Гуртовому Юрію Валерійовичу, жителю м. Новомиргород (вул. Гвардійська, 9/17), в приватну власність земельну ділянку (кадастровий № 3523810100:50:165:0005) площею 0,1000 га, під житловою забудовою одно – та двоповерховою, для будівництва та обслуговування жилого будинку, господарських будівель і споруд (присадибна ділянка), яка розташована за адресою: м. Новомиргород, вул. Гвардійська, 9/17, за рахунок земель житлової та громадської забудови.

18. Затвердити технічну документацію із землеустрою щодо встановлення (відновлення) меж земельної ділянки в натурі (на місцевості) площею 0,0616 га для будівництва та обслуговування житлового будинку, господарських будівель та споруд (присадибна ділянка), яка знаходиться за адресою: м. Новомиргород, вул. Іллінська, 11.

Передати громадянину Гребенюку Борису Олександровичу, жителю м. Новомиргород (вул. Іллінська, 11), в приватну власність земельну ділянку (кадастровий № 3523810100:50:181:0033) площею 0,0616 га, під житловою забудовою одно – та двоповерховою, для будівництва та обслуговування жилого будинку, господарських будівель і споруд (присадибна ділянка), яка розташована за адресою: м. Новомиргород, вул. Іллінська, 11, за рахунок земель житлової та громадської забудови;

19. Затвердити технічну документацію із землеустрою щодо встановлення (відновлення) меж земельної ділянки в натурі (на місцевості) площею 0,1100 га для будівництва та обслуговування житлового будинку, господарських будівель та споруд (присадибна ділянка), яка знаходиться за адресою: м. Новомиргород, вул. Холодноярська, 64/14.

Передати громадянці Бугаєнко Надії Семенівні, жительці м. Новомиргород (вул. Холодноярська, 64/14), в приватну власність земельні ділянки:

- площею 0,1000 га, під житловою забудовою одно – та двоповерховою, для будівництва та обслуговування жилого будинку, господарських будівель і споруд (присадибна ділянка), яка розташована за адресою: м. Новомиргород, вул. Холодноярська, 64/14, за рахунок земель житлової та громадської забудови (кадастровий № 3523810100:50:048:0028);
- площею 0,010 га ріллі, для ведення особистого селянського господарства, яка розташована за адресою: м. Новомиргород, вул. Холодноярська, 64/14, за рахунок земель сільськогосподарського призначення (кадастровий № 3523810100:50:048:0029).

20. Затвердити технічну документацію із землеустрою щодо встановлення (відновлення) меж земельної ділянки в натурі (на місцевості) площею 0,1000 га для будівництва та обслуговування житлового будинку, господарських будівель та споруд (присадибна ділянка), яка знаходиться за адресою: м. Новомиргород, вул. Зарічна, 17.

Передати громадянці Колесник Софії Семенівні, жительці м. Новомиргород (вул. Зарічна, 17), в приватну власність земельну ділянку (кадастровий № 3523810100:50:139:0003) площею 0,1000 га, під житловою забудовою одно – та двоповерховою, для будівництва та обслуговування жилого будинку, господарських будівель і споруд (присадибна ділянка), яка розташована за адресою: м. Новомиргород, вул. Зарічна, 17, за рахунок земель житлової та громадської забудови.

21. Затвердити технічну документацію із землеустрою щодо встановлення (відновлення) меж земельної ділянки в натурі (на місцевості) площею 0,2500 га для будівництва та обслуговування житлового будинку, господарських будівель та споруд (присадибна ділянка), яка знаходиться за адресою: с. Листопадове, вул. Перемоги, 195.

Передати громадянці Бішінеєвій Ользі Петрівні, жительці с. Листопадове (вул. Перемоги, 195), в приватну власність земельну ділянку (кадастровий № 3523884000:51:000:0488) площею 0,2500 га, під житловою забудовою одно – та двоповерховою, для будівництва та обслуговування жилого будинку, господарських будівель і споруд (присадибна ділянка), яка розташована за адресою: с. Листопадове, вул. Перемоги, 195, за рахунок земель житлової та громадської забудови.

22. Затвердити технічну документацію із землеустрою щодо встановлення (відновлення) меж земельної ділянки в натурі (на місцевості) площею 0,0712 га для будівництва та обслуговування житлового будинку, господарських будівель та споруд (присадибна ділянка), яка знаходиться за адресою: м. Новомиргород, вул. Тулуба, 29.


Передати громадянці Капустінській Надії Ігорівні, жительці м. Новомиргород (вул. Тулуба, 29), в приватну власність земельну ділянку (кадастровий № 3523810100:50:019:0003) площею 0,0712 га, під житловою забудовою одно – та двоповерховою, для будівництва та обслуговування жилого будинку, господарських будівель і споруд (присадибна ділянка), яка розташована за адресою: м. Новомиргород, вул. Олександра Тулуба, 29, за рахунок земель житлової та громадської забудови.

23. Затвердити технічну документацію із землеустрою щодо встановлення (відновлення) меж земельної ділянки в натурі (на місцевості) площею 2,9363 га для ведення товарного сільськогосподарського виробництва, на території Новомиргородської міської ради Кіровоградської області (за межами населеного пункту).

Передати громадянці Штейман Наталії Олександрівні, жительці м. Олександрія Кіровоградської області, в приватну власність земельну ділянку площею 2,9363 га ріллі, для ведення товарного сільськогосподарського виробництва, на території Новомиргородської міської ради Кіровоградської області (за межами населених пунктів), кадастровий номер земельної ділянки: 3523886800:02:000:2812.

24. Контроль за виконанням даного рішення покласти на комісію з питань землеустрою, екології та надрокористування.

Міський голова



І.Забажан





УКРАЇНА

## Р І Ш Е Н Н Я

п'ятої сесії восьмого скликання Новомиргородської міської ради  
Кіровоградської області

від "16" квітня 2021 року

№ 199

м. Новомиргород

**Про затвердження проектів  
землеустрою та передачу  
у власність земельних ділянок громадянам**

Розглянувши заяви громадян про затвердження проектів землеустрою щодо відведення земельних ділянок та передачу земельних ділянок у власність, керуючись статтею 26 Закону України "Про місцеве самоврядування в Україні", статтями 12, 81, 118, 121, 125 Земельного кодексу України,

### СЕСІЯ МІСЬКОЇ РАДИ

#### В И Р І Ш И Л А:

1. Затвердити проект землеустрою щодо відведення земельних ділянок у власність громадянину Опіру Ярославу Михайловичу загальною площею 0,1683 га для будівництва та обслуговування житлового будинку, господарських будівель та споруд (присадибна ділянка) та для індивідуального садівництва, яка знаходиться за адресою: смт. Капітанівка, вул. Незалежності, 33.

Передати громадянину Опіру Ярославу Михайловичу, жителю смт. Капітанівка, (вул. Промислова, 29 кв.4) в приватну власність земельні ділянки загальною площею 0,1683 га, в тому числі:

- 0,1500 га під житловою забудовою одно – та двоповерховою), для будівництва та обслуговування жилого будинку, господарських будівель і споруд (присадибна ділянка), яка розташована за адресою: смт. Капітанівка, вул. Незалежності, 33, за рахунок земель житлової та громадської забудови що перебувають у запасі, кадастровий номер земельної ділянки: 3523855400:50:037:0044;
- 0,0183 га ріллі, для індивідуального садівництва, яка розташована за адресою: смт. Капітанівка, вул. Незалежності, 33, за рахунок земель сільськогосподарського призначення, що перебувають у запасі кадастровий номер земельної ділянки: 3523855400:50:037:0043;

2. Затвердити проект землеустрою щодо відведення земельної ділянки у власність громадянці Головатій Олені Олександрівні загальною площею 0,4500 га для ведення особистого селянського господарства с. Рівне , вул. Садова, б/н.

Передати громадянці Головатій Олені Олександрівні, жительці с. Рівне, (вул. Садова, буд. 1) в приватну власність земельну ділянку загальною площею 0,4500 га, в тому числі:

- 0,4500 га ріллі, для ведення особистого селянського господарства, яка розташована за адресою: с. Рівне, вул. Садова, б/н, за рахунок земель сільськогосподарського призначення, що перебувають у запасі кадастровий номер земельної ділянки: 3523855400:02:000:0061;

3. Затвердити проект землеустрою щодо відведення земельної ділянки у власність громадянці Гарбузенко Інні Дмитрівні загальною площею 0,4300 га для ведення особистого селянського господарства смт. Капітанівка, вул. Успенська, 127.

Передати громадянці Гарбузенко Інні Дмитрівні, жительці смт. Капітанівка, (вул. Революційна, буд. 70б) в приватну власність земельну ділянку загальною площею 0,4300 га, в тому числі:

- 0,4300 га ріллі, для ведення особистого селянського господарства, яка розташована за адресою: смт. Капітанівка, вул. Успенська, 127 за рахунок земель сільськогосподарського призначення, що перебувають у запасі кадастровий номер земельної ділянки: 3523855400:50:004:0038;

4. Затвердити проект землеустрою щодо відведення земельної ділянки у власність громадянці Коцерубі Юлії Олександрівні загальною площею 0,7200 га для ведення особистого селянського господарства с. Мар'ївка, вул. Садова, буд.б/н.

Передати громадянці Коцерубі Юлії Олександрівні, жительці м. Новомиргород, (вул. Соборності, 153) в приватну власність земельну ділянку загальною площею 0,7200 га, в тому числі:

- 0,7200 га ріллі, для ведення особистого селянського господарства, яка розташована за адресою: с. Мар'ївка, вул. Садова, б/н за рахунок земель сільськогосподарського призначення, що перебувають у запасі кадастровий номер земельної ділянки: 3523884600:51:000:0075;

5. Затвердити проект землеустрою щодо відведення земельної ділянки у власність громадянину Роде Олександрю Омеляновичу площею 0,5092 га для ведення особистого селянського господарства на території с. Пенькине, вул. Садова, б/н.

Передати громадянину Роде Олександрю Омеляновичу, жителю с. Пенькине, в приватну власність земельну ділянку загальною площею 0,5092 га ріллі, для ведення особистого селянського господарства, яка розташована за адресою: с. Пенькине, вул. Садова, б/н за рахунок земель сільськогосподарського призначення, що перебувають у запасі кадастровий номер земельної ділянки: 3523880400:53:000:0036;

6. Затвердити проект землеустрою щодо відведення земельної ділянки у власність громадянці Довгенко Світлані Андріївні загальною площею 1,0965 га для будівництва та обслуговування житлового будинку, господарських будівель та споруд (присадибна ділянка) та для ведення особистого селянського господарства, яка знаходиться за адресою: с. Пенькине, вул. Лесі Українки, б/н.

Передати громадянці Довгенко Світлані Андріївні, жительці с. Пенькине, в приватну власність земельну ділянку загальною площею 1,0965 га, в тому числі:

- 0,2500 га під житловою забудовою (одно – та двоповерховою), для будівництва та обслуговування жилого будинку, господарських будівель і споруд (присадибна ділянка), яка розташована за адресою: с. Пенькине, вул. Лесі Українки, б/н, за рахунок земель житлової та громадської забудови що перебувають у запасі, кадастровий номер земельної ділянки: 3523880400:53:000:0033;
- 0,8465 га ріллі, для ведення особистого селянського господарства, яка розташована за адресою: с. Пенькине, вул. Лесі Українки, б/н за рахунок земель сільськогосподарського призначення, що перебувають у запасі кадастровий номер земельної ділянки: 3523880400:53:000:0034.

7. Затвердити проект землеустрою щодо відведення земельної ділянки у власність громадянину Кабаль Миколі Миколайовичу загальною площею 0,4925 га для ведення особистого селянського господарства, яка знаходиться за адресою: с. Пенькине, вул. Лесі Українки, б/н.

Передати громадянину Кабаль Миколі Миколайовичу, жителю с. Пенькине в приватну власність земельну ділянку площею 0,4925 га, ріллі, для ведення особистого селянського господарства, яка розташована за адресою: с. Пенькине, вул. Лесі Українки, б/н за рахунок земель сільськогосподарського призначення, що перебувають у запасі кадастровий номер земельної ділянки: 3523880400:53:000:0035;

8. Затвердити проект землеустрою щодо відведення земельної ділянки у власність громадянину Вієрь Федору Леонідовичу загальною площею 0,9888 га для ведення особистого селянського господарства, яка знаходиться за адресою: с. Пенькине, вул. Садова, б/н.

Передати громадянину Вієрь Федору Леонідовичу, жителю с. Пенькине, (вул. Садова, 5) в приватну власність земельну ділянку загальною площею 0,9888 га, в тому числі:

- 0,9888 га ріллі, для ведення особистого селянського господарства, яка розташована за адресою: с. Пенькине, вул. Садова, б/н за рахунок земель сільськогосподарського призначення, що перебувають у запасі кадастровий номер земельної ділянки: 3523880400:53:000:0039.

9. Затвердити проект землеустрою, щодо відведення земельних ділянок у власність громадянину Чучко Дмитру Вікторовичу загальною площею 0,3584 га для будівництва та обслуговування житлового будинку, господарських будівель та споруд (присадибна ділянка) та для індивідуального садівництва, яка знаходиться за адресою: с.Мартоноша, вул. Лесі Українки, 19.

Передати громадянину Чучко Дмитру Вікторовичу, жителю с. Мартоноша, в приватну власність земельні ділянки загальною площею 0,3584 га, в тому числі:

- 0,2500 га під житловою забудовою одно – та двоповерховою), для будівництва та обслуговування жилого будинку, господарських будівель і споруд (присадибна ділянка), яка розташована за адресою: с. Мартоноша, вул. Лесі Українки, 19, за рахунок земель житлової та громадської забудови що перебувають у запасі, кадастровий номер земельної ділянки: 3523884400:51:000:0209;
- 0,1084 га ріллі, для індивідуального садівництва, яка розташована за адресою: с. Мартоноша, вул. Лесі Українки, 19, за рахунок земель сільськогосподарського призначення, що перебувають у запасі кадастровий номер земельної ділянки: 3523884400:51:000:0202;

10. Затвердити проект землеустрою, щодо відведення земельних ділянок у власність громадянину Курільченко Сергію Михайловичу загальною площею 1,0167 га для будівництва та обслуговування житлового будинку, господарських будівель та споруд (присадибна ділянка) та для ведення особисто селянського господарства, яка знаходиться за адресою: с.Мартоноша, вул. Лесі Українки, 19.

Передати громадянину Курільченко Сергію Михайловичу, жителю с. Мартоноша, (вул. Перемоги, 16 ) в приватну власність земельні ділянки загальною площею 1,0167 га, в тому числі:

- 0,2500 га під житловою забудовою одно – та двоповерховою), для будівництва та обслуговування жилого будинку, господарських будівель і споруд (присадибна ділянка), яка розташована за адресою: с. Мартоноша, вул. Перемоги, 16, за рахунок земель житлової та громадської забудови що перебувають у запасі, кадастровий номер земельної ділянки: 3523884400:51:000:0180;
- 0,7667 га ріллі, для ведення особистого селянського господарства, яка розташована за адресою: с. Мортоноша, вул. Перемоги, 16 за рахунок земель сільськогосподарського призначення, що перебувають у запасі кадастровий номер земельної ділянки: 3523884400:51:000:0187.

11. Затвердити проект землеустрою, щодо відведення земельних ділянок у власність громадянину Топору Руслану Васильовичу загальною площею 0,3700 га для будівництва та обслуговування житлового будинку, господарських будівель та споруд (присадибна ділянка) та для індивідуального садівництва, яка знаходиться за адресою: с.Мартоноша, вул. Лесі Українки, 17.

Передати громадянину Топору Руслану Васильовичу, жителю с. Мартоноша, (вул. Лесі Українки, 17) в приватну власність земельні ділянки загальною площею 0,3700 га, в тому числі:

- 0,2500 га під житловою забудовою одно – та двоповерховою), для будівництва та обслуговування жилого будинку, господарських будівель і споруд (присадибна ділянка), яка розташована за адресою: с. Мартоноша, вул. Лесі Українки, 17, за рахунок земель житлової та громадської забудови що перебувають у запасі, кадастровий номер земельної ділянки: 3523884400:51:000:0237;
- 0,1200 га ріллі, для індивідуального садівництва, яка розташована за адресою: с. Мартоноша, вул. Лесі Українки, 17, за рахунок земель сільськогосподарського призначення, що перебувають у запасі кадастровий номер земельної ділянки: 3523884400:51:000:0234;

12. Затвердити проект землеустрою, щодо відведення земельних ділянок у власність громадянці Топор Світлані Вікторівна загальною площею 0,1200 га для індивідуального садівництва, яка знаходиться за адресою: с.Мартоноша, вул. Вишнева.

Передати громадянці Топор Топор Світлані Вікторівна, жительці с. Мартоноша, (вул. Дружби, 5 ) в приватну власність земельні ділянки загальною площею 0,1200 га багаторічних насаджень, для індивідуального садівництва, яка розташована за адресою: с. Мартоноша, вул. Вишнева, за рахунок земель сільськогосподарського призначення, що перебувають у запасі кадастровий номер земельної ділянки: 3523884400:51:000:0230.

13. Затвердити проект землеустрою щодо відведення земельних ділянок у власність громадянину Боссому Олександр Миколайовичу загальною площею 2,3700 га для будівництва та обслуговування житлового будинку, господарських будівель та споруд (присадибна ділянка), для індивідуального садівництва, та для ведення особисто селянського господарства, яка знаходиться за адресою: с. Котівка, вул. Дмитра Гладкого, 8, вул. Дмитра Гладкого, 4, вул. Лісна, б/н.

Передати громадянину Боссому Олександр Миколайовичу, жителю с. Мартоноша, (вул. Шосейна, 22) в приватну власність земельні ділянки загальною площею 2,3700 га, в тому числі:

- 0,2500 га під житловою забудовою одно – та двоповерховою), для будівництва та обслуговування жилого будинку, господарських будівель і споруд (присадибна ділянка), яка розташована за адресою: с. Котівка, вул. Дмитра Гладкого, 8, за рахунок земель житлової та громадської забудови що перебувають у запасі, кадастровий номер земельної ділянки: 3523884400:52:000:0009;
- 0,1200 га багаторічних насаджень, для індивідуального садівництва, яка розташована за адресою: с. Котівка, вул. Дмитра Гладкого, 4, за рахунок земель сільськогосподарського призначення, що перебувають у запасі кадастровий номер земельної ділянки: 3523884400:52:000:0010;

- 2,000 га ріллі, для ведення особистого селянського господарства, яка розташована за адресою: с. Котівка, вул. Лісна, б/н, за рахунок земель сільськогосподарського призначення, що перебувають у запасі кадастровий номер земельної ділянки: 3523884400:52:000:0011.

14. Затвердити проект землеустрою, щодо відведення земельної ділянки у власність громадянці Топор Валентина Василівна у загальною площею 0,2500 га для будівництва та обслуговування житлового будинку, яка знаходиться за адресою: с.Мартоноша, вул. Молодіжна, 17.

Передати громадянці Топор Валентині Василівні, жительці с. Мартоноша, (вул. Молодіжна, 17) в приватну власність земельну ділянку загальною площею 0,2500 га, в тому числі:

- 0,2500 га під житловою забудовою одно – та двоповерховою), для будівництва та обслуговування жилого будинку, господарських будівель і споруд (присадибна ділянка), яка розташована за адресою: с. Мартоноша, вул. Молодіжна, 17, за рахунок земель житлової та громадської забудови що перебувають у запасі, кадастровий номер земельної ділянки: 3523884400:51:000:0235.

15. Затвердити проект землеустрою, щодо відведення земельної ділянки у власність громадянину Бобейко Сергію Васильовичу у загальною площею 0,2500 га для будівництва та обслуговування житлового будинку, яка знаходиться за адресою: с.Мартоноша, вул. перемоги, 90.

Передати громадянину Бобейко Сергію Васильовичу, жителю с. Мартоноша, (вул. Перемоги, 90) в приватну власність земельну ділянку загальною площею 0,2500 га, під житловою забудовою одно – та двоповерховою), для будівництва та обслуговування жилого будинку, господарських будівель і споруд (присадибна ділянка), яка розташована за адресою: с. Мартоноша, вул. Перемоги, 90, за рахунок земель житлової та громадської забудови що перебувають у запасі, кадастровий номер земельної ділянки: 3523884400:51:000:0198.

16. Затвердити проект землеустрою щодо відведення земельних ділянок у власність громадянці Тимошенко Марії Іванівні загальною площею 0,3800 га для будівництва та обслуговування житлового будинку, господарських будівель та споруд (присадибна ділянка) та для ведення особисто селянського господарства, яка знаходиться за адресою: с. Мартоноша, вул.Вишнева, 32.

Передати громадянці Тимошенко Марії Іванівні, жительці с. Мартоноша, (вул. Вишнева, 32) в приватну власність земельні ділянки загальною площею 0,3800 га, в тому числі:

- 0,2500 га під житловою забудовою одно – та двоповерховою), для будівництва та обслуговування жилого будинку, господарських будівель і споруд (присадибна ділянка), яка розташована за адресою: с. Мартоноша, вул. Вишнева, 32, за рахунок земель житлової та громадської забудови що перебувають у запасі, кадастровий номер земельної ділянки: 3523884400:51:000:0197;

- 0,1300 га ріллі, для ведення особистого селянського господарства, яка розташована за адресою: с. Мартоноша, вул. Вишнева, 32, за рахунок земель сільськогосподарського призначення, що перебувають у запасі кадастровий номер земельної ділянки: 3523884400:51:000:0196.

17. Затвердити проект землеустрою щодо відведення земельних ділянок у власність громадянці Чебан Юлії Антипівні загальною площею 1,1200 га для будівництва та обслуговування житлового будинку, господарських будівель та споруд (присадибна ділянка) та для ведення особисто селянського господарства, яка знаходиться за адресою: с. Мартоноша, вул. Калинова, 27.

Передати громадянці Чебан Юлії Антипівні, жительці Мартоноша, (вул. Калинова, 27) в приватну власність земельні ділянки загальною площею 1,1200 га, в тому числі:

- 0,2500 га під житловою забудовою одно – та двоповерховою), для будівництва та обслуговування жилого будинку, господарських будівель і споруд (присадибна ділянка), яка розташована за адресою: с. Мартоноша, вул. Калинова, 27, за рахунок земель житлової та громадської забудови що перебувають у запасі, кадастровий номер земельної ділянки: 3523884400:51:000:0233;
- 0,8700 га ріллі, для ведення особистого селянського господарства, яка розташована за адресою: с. Мартоноша, вул. Калинова, 27, за рахунок земель сільськогосподарського призначення, що перебувають у запасі кадастровий номер земельної ділянки: 3523884400:51:000:0238;

18. Затвердити проект землеустрою, щодо відведення земельних ділянок у власність громадянці Шваї Надії Іванівні загальною площею 0,3700 га для будівництва та обслуговування житлового будинку, господарських будівель та споруд (присадибна ділянка) та для індивідуального садівництва, яка знаходиться за адресою: с. Мартоноша, вул. Калинова, 21.

Передати громадянці Шваї Надії Іванівні, жительці с. Мартоноша, (вул. Калинова, буд. 21) в приватну власність земельні ділянки загальною площею 0,3700 га, в тому числі:

- 0,2500 га під житловою забудовою одно – та двоповерховою), для будівництва та обслуговування жилого будинку, господарських будівель і споруд (присадибна ділянка), яка розташована за адресою: с. Мартоноша, вул. Калинова, 21, за рахунок земель житлової та громадської забудови що перебувають у запасі, кадастровий номер земельної ділянки: 3523884400:51:000:0244;
- 0,1200 га багаторічних насаджень, для індивідуального садівництва, яка розташована за адресою: с. Мартоноша, вул. Калинова, 21, за рахунок земель сільськогосподарського призначення, що перебувають у запасі кадастровий номер земельної ділянки: 3523884400:51:000:0239.

19. Затвердити проект землеустрою, щодо відведення земельних ділянок у власність громадянину Горщаку Андрію Івановичу загальною площею 0,3700 га для будівництва та обслуговування житлового будинку, господарських будівель та споруд (присадибна ділянка) та для індивідуального садівництва, яка знаходиться за адресою: с.Мартоноша, вул. Калинова, 18.

Передати громадянину Горщаку Андрію Івановичу, жителю с. Мартоноша, (вул. Калинова, 18 ) в приватну власність земельні ділянки загальною площею 0,3700 га, в тому числі:

- 0,2500 га під житловою забудовою одно – та двоповерховою), для будівництва та обслуговування жилого будинку, господарських будівель і споруд (присадибна ділянка), яка розташована за адресою: с. Мартоноша, вул. Калинова, 18, за рахунок земель житлової та громадської забудови що перебувають у запасі, кадастровий номер земельної ділянки: 3523884400:51:000:0236;
- 0,1200 га багаторічні насадження, для індивідуального садівництва, яка розташована за адресою: с. Мартоноша, вул. Калинова, 18, за рахунок земель сільськогосподарського призначення, що перебувають у запасі кадастровий номер земельної ділянки: 3523884400:51:000:0231.

20. Затвердити проект землеустрою, щодо відведення земельних ділянок у власність громадянину Кальядту Адаму Генріховичу загальною площею 0,7060 га для будівництва та обслуговування житлового будинку, господарських будівель та споруд (присадибна ділянка) та для ведення особисто селянського господарства, яка знаходиться за адресою: с.Мартоноша, вул. Лесі Українки, 10А.

Передати громадянину Кальядту Адаму Генріховичу, жителю с. Мартоноша, (вул. Зарічна, буд. 10 ) в приватну власність земельні ділянки загальною площею 0,7060 га, в тому числі:

- 0,2500 га під житловою забудовою одно – та двоповерховою), для будівництва та обслуговування жилого будинку, господарських будівель і споруд (присадибна ділянка), яка розташована за адресою: с. Мартоноша, вул. Лесі Українки, 10А, за рахунок земель житлової та громадської забудови що перебувають у запасі, кадастровий номер земельної ділянки: 3523884400:51:000:0201;
- 0,1435 га ріллі, для ведення особистого селянського господарства, яка розташована за адресою: с. Мортоноша , вул. Лесі Українки, 10А за рахунок земель сільськогосподарського призначення, що перебувають у запасі кадастровий номер земельної ділянки: 3523884400:51:000:0200;
- 0,3125 га ріллі, для ведення особистого селянського господарства, яка розташована за адресою: с. Мортоноша, вул. Лесі Українки, 10А, за рахунок земель сільськогосподарського призначення, що перебувають у запасі кадастровий номер земельної ділянки: 3523884400:51:000:0199.



21. Затвердити проект землеустрою щодо відведення земельних ділянок у власність громадянці Грузин Марії Дем'янівні загальною площею 0,6749 га для будівництва та обслуговування житлового будинку, господарських будівель та споруд (присадибна ділянка) та для індивідуального садівництва, та для ведення особисто селянського господарства, яка знаходиться за адресою: с. Мартоноша, вул. Дружби, 5, вул.Калинова, б/н.

Передати громадянці Грузин Марії Дем'янівні, жительці с. Мартоноша, (вул. Дружби, 5) в приватну власність земельні ділянки загальною площею 0,6749 га, в тому числі:

- 0,2500 га під житловою забудовою одно – та двоповерховою), для будівництва та обслуговування жилого будинку, господарських будівель і споруд (присадибна ділянка), яка розташована за адресою: с. Мартоноша, вул. Дружби, 5, за рахунок земель житлової та громадської забудови що перебувають у запасі, кадастровий номер земельної ділянки: 3523884400:51:000:0203;
- 0,0349 га багаторічні насадження, для індивідуального садівництва, яка розташована за адресою: с. Мартоноша, вул. Дружби, 5, за рахунок земель сільськогосподарського призначення, що перебувають у запасі кадастровий номер земельної ділянки: 3523884400:51:000:0204;
- 0,3900 га ріллі, для ведення особистого селянського господарства, яка розташована за адресою: с. Мартоноша, вул. Калинова, б/н за рахунок земель сільськогосподарського призначення, що перебувають у запасі кадастровий номер земельної ділянки: 3523884400:51:000:0208.

22. Затвердити проект землеустрою щодо відведення земельних ділянок у власність громадянину Лягулу Олександрю Васильовичу загальною площею 0,7437 га для будівництва та обслуговування житлового будинку, господарських будівель та споруд (присадибна ділянка) та для індивідуального садівництва, та для ведення особисто селянського господарства, яка знаходиться за адресою: с. Мартоноша, вул. Лесі Українки, буд 5, вул.Вишнева, б/н.

Передати громадянину Лягулу Олександрю Васильовичу, жителю с. Мартоноша, (вул. Зарічна, 5) в приватну власність земельні ділянки загальною площею 0,7437 га, в тому числі:

- 0,2500 га під житловою забудовою одно – та двоповерховою), для будівництва та обслуговування жилого будинку, господарських будівель і споруд (присадибна ділянка), яка розташована за адресою: с. Мартоноша, вул. Лесі Українки, 5, за рахунок земель житлової та громадської забудови що перебувають у запасі, кадастровий номер земельної ділянки: 3523884400:51:000:0220;

- 0,1200 га багаторічні насадження, для індивідуального садівництва, яка розташована за адресою: с. Мартоноша, вул. Вишнева, б/н, за рахунок земель сільськогосподарського призначення, що перебувають у запасі кадастровий номер земельної ділянки: 3523884400:02:000:5891;
- 0,3737 га ріллі, для ведення особистого селянського господарства, яка розташована за адресою: с. Мартоноша, вул. Лесі Українки, 5 за рахунок земель сільськогосподарського призначення, що перебувають у запасі кадастровий номер земельної ділянки: 3523884400:51:000:0228.

23. Затвердити проект землеустрою, щодо відведення земельних ділянок у власність громадянці Вінніковій Тетяні Олександрівні загальною площею 0,1290 га для будівництва та обслуговування житлового будинку, господарських будівель та споруд (присадибна ділянка) та для індивідуального садівництва, яка знаходиться за адресою: м.Новомиргород, вул. Софіївська ,89.

Передати громадянці Вінніковій Тетяні Олександрівні, жительці м. Новомиргород, (вул. Софіївська, буд. 89) в приватну власність земельні ділянки загальною площею 0,1290 га, в тому числі:

- 0,1000 га під житловою забудовою одно – та двоповерховою), для будівництва та обслуговування жилого будинку, господарських будівель і споруд (присадибна ділянка), яка розташована за адресою: м. Новомиргород, вул. Софіївська , 89, за рахунок земель житлової та громадської забудови що перебувають у запасі, кадастровий номер земельної ділянки: 3523810100:50:168:0012;
- 0,0290 га багаторічні насадження, для індивідуального садівництва, яка розташована за адресою: м. Новомиргород, вул. Софіївська, 89, за рахунок земель сільськогосподарського призначення, що перебувають у запасі кадастровий номер земельної ділянки: 3523810100:50:168:0011.

24. Затвердити проект землеустрою щодо відведення земельної ділянки у власність громадянці Нех Наталії Володимирівні загальною площею 0,1645 га для ведення особистого селянського господарства м. Новомиргород, вул. Оболенського, б/н.

Передати громадянці Нех Наталії Володимирівні, жительці м. Новомиргород, (вул. Оболенського, буд 76) в приватну власність земельну ділянку загальною площею 0,1645 га ріллі, для ведення особистого селянського господарства, яка розташована за адресою: м. Новомиргород, вул. Оболенського, 76 за рахунок земель сільськогосподарського призначення, що перебувають у запасі кадастровий номер земельної ділянки: 3523810100:50:208:0003.

25. Затвердити проект землеустрою щодо відведення земельної ділянки у власність громадянці Бадовській Тамілі Миколаївні загальною площею 0,0544 га для ведення особистого селянського господарства м. Новомиргород, вул. Котляревського, 15.

Передати громадянці Бадовській Тамілі Миколаївні, жительці м. Новомиргород, (вул. Андрія Гурічева, буд 35 кв.18) в приватну власність земельну ділянку загальною площею 0,0544 га ріллі, для ведення особистого селянського господарства, яка розташована за адресою: м. Новомиргород, вул. Котляревського, 15, за рахунок земель сільськогосподарського призначення, що перебувають у запасі кадастровий номер земельної ділянки: 3523810100:50:066:0015.

26. Затвердити проект землеустрою щодо відведення земельних ділянок у власність громадянці Довгенко Тетяні Іванівні загальною площею 0,7766 га для будівництва та обслуговування житлового будинку, господарських будівель та споруд (присадибна ділянка) та для ведення особисто селянського господарства, яка знаходиться за адресою: с. Пенькине, вул. Садова, б/н.

Передати громадянці Довгенко Тетяні Іванівні, жительці с. Пенькине, (вул. Садова, б/н) в приватну власність земельні ділянки загальною площею 0,7766 га, в тому числі:

- 0,2500 га під житловою забудовою одно – та двоповерховою), для будівництва та обслуговування жилого будинку, господарських будівель і споруд (присадибна ділянка), яка розташована за адресою: с. Садова б/н, за рахунок земель житлової та громадської забудови що перебувають у запасі, кадастровий номер земельної ділянки: 3523880400:53:000:0037;
- 0,5266 га ріллі, для ведення особистого селянського господарства, яка розташована за адресою: с. Пенькине, вул. Садова, б/н, за рахунок земель сільськогосподарського призначення, що перебувають у запасі кадастровий номер земельної ділянки: 3523880400:53:000:0038.

27. Затвердити проект землеустрою, щодо відведення земельної ділянки у власність громадянці Неживій Олександрі Олегівні та Бадовській Тамілі Миколаївні площею 0,1000 га для будівництва та обслуговування житлового будинку, яка знаходиться за адресою: м. Новомиргород, вул. Котляревського, 15.

Передати громадянам Неживій Олександрі Олегівні, жительці м. Новомиргород, (вул. Андрія Гурічева, 33/116 кв. 5) та Бадовській Тамілі Миколаївні, жительці м. Новомиргород, (вул. Андрія Гурічева, 35, кв. 18) в спільну сумісну власність земельну ділянку загальною площею 0,1000 га, під житловою забудовою одно – та двоповерховою), для будівництва та обслуговування жилого будинку, господарських будівель і споруд (присадибна ділянка), яка розташована за адресою: м. Новомиргород, вул. Котляревського, 15, за рахунок земель житлової та громадської забудови що перебувають у запасі, кадастровий номер земельної ділянки: 3523810100:50:066:0008.

28. Затвердити проект землеустрою, щодо відведення земельної ділянки у власність громадянці Туз Валентині Іванівні у загальною площею 0,1000 га для будівництва та обслуговування житлового будинку, яка знаходиться за адресою: м.Новомиргород, вул. Винниченка, 49.

Передати громадянці Туз Валентині Іванівні, жительці м.Новомиргород, (вул. Степова, 10 а ) в приватну власність земельну ділянку загальною площею 0,1000 га, під житловою забудовою одно – та двоповерховою), для будівництва та обслуговування жилого будинку, господарських будівель і споруд (присадибна ділянка), яка розташована за адресою: м. Новомиргород, вул. Винниченка, 49, за рахунок земель житлової та громадської забудови що перебувають у запасі, кадастровий номер земельної ділянки: 3523810100:50:225:0006.

29. Затвердити проект землеустрою щодо відведення земельної ділянки у власність громадянці Палюзі Ніні Станіславівні загальною площею 0,1741 га для ведення особистого селянського господарства м. Новомиргород, вул. Софіївська, 65.

Передати громадянці Палюзі Ніні Станіславівні, жительці м. Новомиргород, (вул. Софіївська, 65 ) в приватну власність земельну ділянку загальною площею 0,1741 га ріллі, для ведення особистого селянського господарства, яка розташована за адресою: м. Новомиргород, вул. Софіївська, 65 за рахунок земель сільськогосподарського призначення, що перебувають у запасі кадастровий номер земельної ділянки: 3523810100:50:168:0010.

30. Затвердити проект землеустрою щодо відведення земельної ділянки у власність громадянці Погорілій Антоніні Вікторівні загальною площею 0,3100 га для ведення особистого селянського господарства м. Новомиргород , вул. Матросова, 21.

Передати громадянці Погорілій Антоніні Вікторівні, жительці м. Новомиргород, (вул. Матросова, буд 21 ) в приватну власність земельну ділянку загальною площею 0,3100 га ріллі, для ведення особистого селянського господарства, яка розташована за адресою: м. Новомиргород, вул. Матросова, 21 за рахунок земель сільськогосподарського призначення, що перебувають у запасі кадастровий номер земельної ділянки: 3523810100:50:219:0002.

31. Затвердити проект землеустрою, щодо відведення земельної ділянки у власність громадянину Сотченко Юрію Івановичу загальною площею 0,0300 га для індивідуального садівництва, яка знаходиться за адресою: м. Новомиргород, вул. Горького, 42.

Передати громадянину Сотченко Юрію Івановичу, жителю м. Новомиргород, (вул. Горького, 42 ) в приватну власність земельну ділянку загальною площею 0,0300 га ріллі, для індивідуального садівництва, яка розташована за адресою: м. Новомиргород, вул. Горького 42, за рахунок земель сільськогосподарського призначення, що перебувають у запасі кадастровий номер земельної ділянки: 3523810100:50:030:0004.

32. Затвердити проект землеустрою, щодо відведення земельної ділянки у власність громадянці Смоляр Світлані Петрівні загальною площею 0,0500 га для індивідуального садівництва, яка знаходиться за адресою: м. Новомиргород, вул. Михайлівська, 37.

Передати громадянці Смоляр Світлані Петрівні, жительці м. Новомиргород, (вул. Михайлівська, 37 ) в приватну власність земельні ділянки загальною площею 0,0500 га ріллі, для індивідуального садівництва, яка розташована за адресою: м. Новомиргород, вул. Михайлівська 37, за рахунок земель сільськогосподарського призначення, що перебувають у запасі кадастровий номер земельної ділянки: 3523810100:50:141:0007.

33. Затвердити проект землеустрою щодо відведення земельних ділянок у власність громадянину Новікову Віктору Петровичу загальною площею 0,200 га для будівництва та обслуговування житлового будинку, господарських будівель та споруд (присадибна ділянка) та для індивідуального садівництва, та для ведення особисто селянського господарства, яка знаходиться за адресою: м. Новомиргород, вул. Лесі Українки, 59.

Передати громадянину Новікову Віктору Петровичу, жителю м. Новомиргород, (вул. Лесі Українки, 59) в приватну власність земельні ділянки загальною площею 0,2000 га, в тому числі:

- 0,0900 га під житловою забудовою одно – та двоповерховою), для будівництва та обслуговування жилого будинку, господарських будівель і споруд (присадибна ділянка), яка розташована за адресою: м. Новомиргород, вул. Лесі Українки, 59, за рахунок земель житлової та громадської забудови що перебувають у запасі, кадастровий номер земельної ділянки: 3523810100:50:076:0049;
- 0,0300 га багаторічних насаджень, для індивідуального садівництва, яка розташована за адресою: м. Новомиргород, вул. Лесі Українки, 59, за рахунок земель сільськогосподарського призначення, що перебувають у запасі кадастровий номер земельної ділянки: 3523810100:50:076:0047;
- 0,0800 га ріллі, для ведення особистого селянського господарства, яка розташована за адресою: м. Новомиргород , вул. Лесі Українки, 59 за рахунок земель сільськогосподарського призначення, що перебувають у запасі кадастровий номер земельної ділянки: 3523810100:50:076:0048.

34. Затвердити проект землеустрою, щодо відведення земельної ділянки у власність громадянці Настусенко Любові Миколаївні загальною площею 0,1000 га для будівництва та обслуговування житлового будинку, яка знаходиться за адресою: м.Новомиргород, вул. Гвардійська, 6.

Передати громадянці Настусенко Любові Миколаївні, жительці м. Новомиргород, (вул. Гвардійська, 6 ) в приватну власність земельну ділянку загальною площею 0,1000 га, під житловою забудовою одно – та двоповерховою), для будівництва та обслуговування жилого будинку, господарських будівель і споруд (присадибна ділянка), яка розташована за адресою: м. Новомиргород, вул. Гвардійська, 6, за рахунок земель житлової та громадської забудови що перебувають у запасі, кадастровий номер земельної ділянки: 3523810100:50:155:0009.

35. Затвердити проект землеустрою, щодо відведення земельної ділянки у власність громадянці Настусенко Любові Миколаївні загальною площею 0,0625 га для індивідуального садівництва, яка знаходиться за адресою: м. Новомиргород, вул. Гвардійська, 6.

Передати громадянці Настусенко Любові Миколаївні, жительці м. Новомиргород, (вул. Гвардійська, буд.6) в приватну власність земельні ділянки площею 0,0625 га ріллі, для індивідуального садівництва, яка розташована за адресою: м. Новомиргород, вул. Гвардійська 6, за рахунок земель сільськогосподарського призначення, що перебувають у запасі кадастровий номер земельної ділянки: 3523810100:50:155:0010.

36. Затвердити проект землеустрою, щодо відведення земельних ділянок у власність громадянці Бабенко Людмилі Іванівні загальною площею 0,0700 га для індивідуального садівництва, яка знаходиться за адресою: м. Новомиргород, пров. Богдана Хмельницького, б/н.

Передати громадянці Бабенко Людмилі Іванівні, жительці м. Новомиргород, (пров. Богдана Хмельницького, 9) в приватну власність земельні ділянки загальною площею 0,0700 га ріллі, для індивідуального садівництва, яка розташована за адресою: м. Новомиргород, пров. Богдана Хмельницького б/н, за рахунок земель сільськогосподарського призначення, що перебувають у запасі кадастровий номер земельної ділянки: 3523810100:50:051:0008.

37. Затвердити проект землеустрою, щодо відведення земельної ділянки у власність громадянину Ткаченко Дмитру Васильовичу загальною площею 0,1000 га для будівництва та обслуговування житлового будинку, яка знаходиться за адресою: м.Новомиргород, вул. Молодіжна, 24.

Передати громадянину Ткаченко Дмитру Васильовичу, жителю м. Київ, (проспект. Повітрянофлотський, 6 ) в приватну власність земельну ділянку загальною площею 0,1000 га, під житловою забудовою одно – та двоповерховою), для будівництва та обслуговування жилого будинку, господарських будівель і споруд (присадибна ділянка), яка розташована за адресою: м. Новомиргород, вул. Молодіжна, 24, за рахунок земель житлової та громадської забудови що перебувають у запасі, кадастровий номер земельної ділянки: 3523810100:50:224:0016.

38. Затвердити проект землеустрою щодо відведення земельної ділянки у власність громадянину Рябошапці Володимиру Івановичу загальною площею 0,1441 га для ведення особистого селянського господарства м. Новомиргород, вул. Нижньовигінна, 11.

Передати громадянину Рябошапці Володимиру Івановичу, жителю м. Новомиргород, (вул. Петра Біби, 67) в приватну власність земельну ділянку загальною площею 0,1441 га, в тому числі:

- 0,1441 га ріллі, для ведення особистого селянського господарства, яка розташована за адресою: м. Новомиргород, вул. Нижньовигінна, 11 за рахунок земель сільськогосподарського призначення, що перебувають у запасі кадастровий номер земельної ділянки: 3523810100:50:218:0002.

39. Затвердити проект землеустрою, щодо відведення земельної ділянки у власність громадянину Дуденко Ігорю Миколайовичу загальною площею 0,1200 га для індивідуального садівництва, яка знаходиться за адресою: м. Новомиргород, вул Білоглинська, 57.

Передати громадянину Дуденко Ігорю Васильовичу, жителю м. Новомиргород, (вул. Білоглинська, 63) в приватну власність земельні ділянки загальною площею 0,1200 га ріллі для індивідуального садівництва, яка розташована за адресою: м. Новомиргород, вул. Білоглинська 57, за рахунок земель сільськогосподарського призначення, що перебувають у запасі кадастровий номер земельної ділянки: 3523810100:50:180:0005.

40. Затвердити проект землеустрою, щодо відведення земельної ділянки у власність громадянці Черевиченко Надії Валентинівні загальною площею 0,1000 га для будівництва та обслуговування житлового будинку, яка знаходиться за адресою: м.Новомиргород, вул. Винниченка,39.

Передати громадянці Черевиченко Надії Валентинівні, жительці м. Новомиргород, (вул. Елеваторна,3 кв.2) в приватну власність земельну ділянку загальною площею 0,1000 га, під житловою забудовою одно – та двоповерховою), для будівництва та обслуговування жилого будинку, господарських будівель і споруд (присадибна ділянка), яка розташована за адресою: м. Новомиргород, вул. Винниченка, 39, за рахунок земель житлової та громадської забудови що перебувають у запасі, кадастровий номер земельної ділянки: 3523810100:50:225:0007.

41. Затвердити проект землеустрою, щодо відведення земельних ділянок у власність громадянці Колесник Софії Семенівні загальною площею 0,0490 га для індивідуального садівництва, яка знаходиться за адресою: м. Новомиргород, вул. Зарічна 17.

Передати громадянці Колесник Софії Семенівні, жительці м. Новомиргород, (вул. Зарічна, буд.17) в приватну власність земельні ділянки загальною площею 0,0490 га ріллі, для індивідуального садівництва, яка розташована за адресою: м. Новомиргород, вул. Зарічна 17, за рахунок земель сільськогосподарського призначення, що перебувають у запасі кадастровий номер земельної ділянки: 3523810100:50:139:0006;

42. Затвердити проект землеустрою щодо відведення земельної ділянки у власність громадянину Горщаку Василю Олексійовичу загальною площею 0,9726 га для ведення особистого селянського господарства с. Панчеве, вул. Пушкіна, б/н.

Передати громадянину Горщаку Василю Олексійовичу, жителю с. Мартоноша, в приватну власність земельну ділянку загальною площею 0,9726 га ріллі, для ведення особистого селянського господарства, яка розташована за адресою: с. Панчеве, вул. Пушкіна, б/н, за рахунок земель сільськогосподарського призначення, що перебувають у запасі кадастровий номер земельної ділянки: 3523885800:51:000:0253.

43. Затвердити проект землеустрою щодо відведення земельних ділянок у власність громадянину Макодзей Олександрю Мефодійовичу загальною площею 0,6526 га для будівництва та обслуговування житлового будинку, господарських будівель та споруд (присадибна ділянка) та для індивідуального садівництва, та для ведення особисто селянського господарства, яка знаходиться за адресою: с. Панчеве, вул. Центральна, 1.

Передати громадянину Макодзей Олександрю Мефодійовичу, жителю с. Панчеве, (вул. Центральна 1) в приватну власність земельні ділянки загальною площею 0,6526 га, в тому числі:

- 0,1500 га під житловою забудовою одно – та двоповерховою), для будівництва та обслуговування жилого будинку, господарських будівель і споруд (присадибна ділянка), яка розташована за адресою: с. Панчеве, вул. Центральна, 1, за рахунок земель житлової та громадської забудови що перебувають у запасі, кадастровий номер земельної ділянки: 3523885800:51:000:0236;
- 0,1200 га ріллі, для індивідуального садівництва, яка розташована за адресою: с.Панчеве, вул. Центральна, б/н, за рахунок земель сільськогосподарського призначення, що перебувають у запасі кадастровий номер земельної ділянки: 3523885800:51:000:0226;
- 0,3826 га ріллі, для ведення особистого селянського господарства, яка розташована за адресою: с. Панчеве, вул. Центральна, 1 за рахунок земель сільськогосподарського призначення, що перебувають у запасі кадастровий номер земельної ділянки: 3523885800:51:000:0321.

44. Затвердити проект землеустрою щодо відведення земельних ділянок у власність громадянину Боську Андрію Анатолійовичу загальною площею 0,3700 га для будівництва та обслуговування житлового будинку, господарських будівель та споруд (присадибна ділянка) та для індивідуального садівництва, яка знаходиться за адресою: с. Панчеве, вул. Широка, б/н.

Передати громадянину Боско Андрію Анатолійовичу, жителю с. Панчеве, (вул. Широка, 1) в приватну власність земельні ділянки загальною площею 0,3700 га, в тому числі:



- 0,2500 га під житловою забудовою одно – та двоповерховою), для будівництва та обслуговування жилого будинку, господарських будівель і споруд (присадибна ділянка), яка розташована за адресою: с. Панчеве, вул. Широка, за рахунок земель житлової та громадської забудови що перебувають у запасі, кадастровий номер земельної ділянки: 3523885800:51:000:0305;
- 0,1200 га ріллі, для індивідуального садівництва, яка розташована за адресою: с. Панчеве, вул. Широка, б/н, за рахунок земель сільськогосподарського призначення, що перебувають у запасі кадастровий номер земельної ділянки: 3523885800:51:000:0306.

45. Затвердити проект землеустрою, щодо відведення земельних ділянок у власність громадянці Босько Антоніні Василівні загальною площею 0,3700 га для будівництва та обслуговування жилого будинку, господарських будівель та споруд (присадибна ділянка) та для індивідуального садівництва, яка знаходиться за адресою: с. Панчеве, вул. Шевченка, 4.

Передати громадянці Босько Антоніні Василівні, жительці с. Панчеве, (вул. Шевченка, буд. 4) в приватну власність земельні ділянки загальною площею 0,3700 га, в тому числі:

- 0,2500 га під житловою забудовою одно – та двоповерховою), для будівництва та обслуговування жилого будинку, господарських будівель і споруд (присадибна ділянка), яка розташована за адресою: с. Панчеве, вул. Шевченка, 4, за рахунок земель житлової та громадської забудови що перебувають у запасі, кадастровий номер земельної ділянки: 3523885800:51:000:0257;
- 0,1200 га ріллі, для індивідуального садівництва, яка розташована за адресою: с. Панчеве, вул. Шевченка, 4, за рахунок земель сільськогосподарського призначення, що перебувають у запасі кадастровий номер земельної ділянки: 3523885800:51:000:9999.

46. Затвердити проект землеустрою, щодо відведення земельних ділянок у власність громадянину Босько Тетяні Вікторівні загальною площею 0,3700 га для будівництва та обслуговування жилого будинку, господарських будівель та споруд (присадибна ділянка) та для індивідуального садівництва, яка знаходиться за адресою: с. Панчеве, вул. Дружби, б/н

Передати громадянці Босько Тетяні Вікторівні, жительці с. Панчеве, (вул. Широка, буд. 1) в приватну власність земельні ділянки загальною площею 0,3700 га, в тому числі:

- 0,2500 га під житловою забудовою одно – та двоповерховою), для будівництва та обслуговування жилого будинку, господарських будівель і споруд (присадибна ділянка), яка розташована за адресою: с. Панчеве, вул. Дружби, б/н за рахунок земель житлової та громадської забудови що перебувають у запасі, кадастровий номер земельної ділянки: 3523885800:51:000:0293;

- 0,1200 га ріллі, для індивідуального садівництва, яка розташована за адресою: с. Панчеве, вул. Дружби, б/н, за рахунок земель сільськогосподарського призначення, що перебувають у запасі кадастровий номер земельної ділянки: 3523885800:51:000:0284.

47. Затвердити проект землеустрою щодо відведення земельної ділянки у власність громадянці Ніколаєвій Зої Василівні загальною площею 1,0000 га для ведення особистого селянського господарства, яка знаходиться за адресою: с. Тишківка, вул. Гагаріна, б/н.

Передати громадянці, Ніколаєвій Зої Василівні жительці с. Тишківка, (вул. Перемоги, буд.221 в приватну власність земельну ділянку загальною площею 1,0000 гаріллі, для ведення особистого селянського господарства, яка розташована за адресою: с. Тишківка , вул. Гагаріна, б/н за рахунок земель сільськогосподарського призначення, що перебувають у запасі кадастровий номер земельної ділянки: 3523887300:51:000:0375.

48. Затвердити проект землеустрою, щодо відведення земельних ділянок у власність громадянину Федорову Анатолії Григоровичу загальною площею 0,0710 га для індивідуального садівництва, яка знаходиться за адресою: с. Костянтинівка, вул. Вокзальна , б/н.

Передати громадянину Федорову Анатолію Григоровичу, жителю с. Костянтинівка, (вул. Вокзальна, буд.32 ) в приватну власність земельні ділянки загальною площею 0,0710 га багаторічні насадження, для індивідуального садівництва, яка розташована за адресою: с. Костянтинівка, вул. Вокзальна, б/н, за рахунок земель сільськогосподарського призначення, що перебувають у запасі кадастровий номер земельної ділянки: 3523883400:51:000:0228.

49. Затвердити проект землеустрою щодо відведення земельної ділянки у власність громадянину Тупиці Анатолію Миколайовичу загальною площею 0,1400 га для ведення особистого селянського господарства, яка знаходиться за адресою: с. Костянтинівка, вул. Механізаторна, 11С.

Передати громадянину Тупиці Анатолію Миколайовичу, жителю с. Костянтинівка, (вул. Садова, буд. 36) в приватну власність земельну ділянку загальною площею 0,1400 га під сільськогосподарськими та іншими господарськими будівлями і дворами, для ведення особистого селянського господарства, яка розташована за адресою: с. Костянтинівка, вул. Механізаторів, 11 С за рахунок земель сільськогосподарського призначення, що перебувають у запасі кадастровий номер земельної ділянки: 3523883400:51:000:0227.

50. Затвердити проект землеустрою щодо відведення земельних ділянок у власність громадянину Колосу Володимирі Анатолійовичу загальною площею 0,3800 га для будівництва та обслуговування житлового будинку, господарських будівель та споруд (присадибна ділянка) та для ведення особисто селянського господарства, яка знаходиться за адресою: с. Турія , вул. Центральна, буд 95.

Передати громадянину Колосу Володимиру Анатолійовичу, жителю с. Турія, (вул. Центральна, 95) в приватну власність земельні ділянки загальною площею 0,3700 га, в тому числі:

- 0,2500 га під житловою забудовою одно – та двоповерховою), для будівництва та обслуговування жилого будинку, господарських будівель і споруд (присадибна ділянка), яка розташована за адресою: с. Турія вул. Центральна, 95, за рахунок земель житлової та громадської забудови що перебувають у запасі, кадастровий номер земельної ділянки: 3523887600:51:000:0750;
- 0,1300 га ріллі, для ведення особистого селянського господарства, яка розташована за адресою: с. Турія, вул. Центральна, 95, за рахунок земель сільськогосподарського призначення, що перебувають у запасі кадастровий номер земельної ділянки: 3523887600:51:000:0749.

51. Затвердити проект землеустрою, щодо відведення земельних ділянок у власність громадянину Ражику Анатолію Анатолійовичу загальною площею 0,3700 га для будівництва та обслуговування житлового будинку, господарських будівель та споруд (присадибна ділянка) та для індивідуального садівництва, яка знаходиться за адресою: с. Йосипівка, вул. Степова, 18.

Передати громадянину Ражику Анатолію Анатолійовичу, жителю с. Йосипівка, (вул. Степова, буд. 18) в приватну власність земельні ділянки загальною площею 0,3700 га, в тому числі:

- 0,2500 га під житловою забудовою одно – та двоповерховою), для будівництва та обслуговування жилого будинку, господарських будівель і споруд (присадибна ділянка), яка розташована за адресою: с. Йосипівка, вул. Степова, 18 за рахунок земель житлової та громадської забудови що перебувають у запасі, кадастровий номер земельної ділянки: 3523882500:51:000:0178;
- 0,1200 га багаторічні насадження, для індивідуального садівництва, яка розташована за адресою: с. Йосипівка, вул. Степова, 18, за рахунок земель сільськогосподарського призначення, що перебувають у запасі кадастровий номер земельної ділянки: 3523882500:51:000:0179;

52. Затвердити проект землеустрою щодо відведення земельної ділянки у власність громадянці Лопатинській Валентині Іванівна загальною площею 0,5189 га для ведення особистого селянського господарства, яка знаходиться за адресою: с. Розлива, вул. Польова 40.

Передати громадянці, Лопатинській Валентині Іванівні жительці с. Йосипівка, в приватну власність земельну ділянку загальною площею 0,5189 га ріллі, для ведення особистого селянського господарства, яка розташована за адресою: с. Розлива, вул. Польова, 40 за рахунок земель сільськогосподарського призначення, що перебувають у запасі кадастровий номер земельної ділянки: 3523882500:54:000:0028.

53. Затвердити проект землеустрою щодо відведення земельних ділянок у власність громадянці Слободяник Ганні Сергіївні загальною площею 0,3800 га для будівництва та обслуговування житлового будинку, господарських будівель та споруд (присадибна ділянка) та для ведення особисто селянського господарства, яка знаходиться за адресою: с. Оситняжка, пров. Степовий, буд 13.

Передати громадянці Слободяник Ганні Сергіївні, жительці с. Оситняжка, (пров. Степовий, 13) в приватну власність земельні ділянки загальною площею 0,3800 га, в тому числі:

- 0,1500 га під житловою забудовою одно – та двоповерховою), для будівництва та обслуговування жилого будинку, господарських будівель і споруд (присадибна ділянка), яка розташована за адресою: с. Оситняжка, пров. Степовий, 13, за рахунок земель житлової та громадської забудови що перебувають у запасі, кадастровий номер земельної ділянки: 3523885200:51:000:0314;
- 0,2300 га ріллі, для ведення особистого селянського господарства, яка розташована за адресою: с. Оситняжка, провул. Степовий, буд 13, за рахунок земель сільськогосподарського призначення, що перебувають у запасі кадастровий номер земельної ділянки: 3523885200:51:000:0315.

54. Затвердити проект землеустрою щодо відведення земельних ділянок у власність громадянину Думбраві Сергію Олександровичу загальною площею 1,0393 га для будівництва та обслуговування житлового будинку, господарських будівель та споруд (присадибна ділянка) та для ведення особисто селянського господарства, яка знаходиться за адресою: с. Миролюбівка, вул. Молодіжна, 61.

Передати громадянину Думбраві Сергію Олександровичу, жителю с. Миролюбівка, (вул. Молодіжна, 61) в приватну власність земельні ділянки загальною площею 1,0393 га, в тому числі:

- 0,2500 га під житловою забудовою одно – та двоповерховою), для будівництва та обслуговування жилого будинку, господарських будівель і споруд (присадибна ділянка), яка розташована за адресою: с. Миролюбівка, вул. Молодіжна, 61, за рахунок земель житлової та громадської забудови що перебувають у запасі, кадастровий номер земельної ділянки: 3523881800:52:000:0043;
- 0,7893 га ріллі, для ведення особистого селянського господарства, яка розташована за адресою: с. Миролюбівка, вул. Молодіжна, буд 61, за рахунок земель сільськогосподарського призначення, що перебувають у запасі кадастровий номер земельної ділянки: 3523881800:52:000:0044.

55. Затвердити проект землеустрою щодо відведення земельних ділянок у власність громадянці Артемовій Раїсі Василівні загальною площею 1,0500 га для будівництва та обслуговування житлового будинку, господарських будівель та споруд (присадибна ділянка) та для ведення особисто селянського господарства, яка знаходиться за адресою: с. Моргунівка, вул. Степова, 11.

Передати громадянці Артемовій Раїсі Василівні, жительці с. Моргунівка, (вул. Степова, 11) в приватну власність земельні ділянки загальною площею 1,0500 га, в тому числі:

- 0,2500 га під житловою забудовою одно – та двоповерховою), для будівництва та обслуговування жилого будинку, господарських будівель і споруд (присадибна ділянка), яка розташована за адресою: с. Моргунівка, вул. Степова, 11, за рахунок земель житлової та громадської забудови що перебувають у запасі, кадастровий номер земельної ділянки: 3523881800:53:000:0026;
- 0,4200 га ріллі, для ведення особистого селянського господарства, яка розташована за адресою: с. Моргунівка, вул. Степова, 11, за рахунок земель сільськогосподарського призначення, що перебувають у запасі кадастровий номер земельної ділянки: 3523881800:53:000:0027;
- 0,3800 га ріллі, для ведення особистого селянського господарства, яка розташована за адресою: с. Моргунівка, вул. Степова, 11, за рахунок земель сільськогосподарського призначення, що перебувають у запасі кадастровий номер земельної ділянки: 3523881800:02:000:0013.

56. Затвердити проект землеустрою щодо відведення земельних ділянок у власність громадянину Катюжанському Василю Васильовичу загальною площею 1,600 га для будівництва та обслуговування житлового будинку, господарських будівель та споруд (присадибна ділянка) та для ведення особисто селянського господарства, яка знаходиться за адресою: с. Панчеве, вул. Франка, 27.

Передати громадянину Катюжанському Василю Васильовичу, жителю с. Панчеве, (вул. Франка, 27) в приватну власність земельні ділянки загальною площею 1,600 га, в тому числі:

- 0,1400 га під житловою забудовою одно – та двоповерховою), для будівництва та обслуговування жилого будинку, господарських будівель і споруд (присадибна ділянка), яка розташована за адресою: с. Панчеве, вул. Франка, 27, за рахунок земель житлової та громадської забудови що перебувають у запасі, кадастровий номер земельної ділянки: 3523885800:51:000:0322;
- 1,4600 га ріллі, для ведення особистого селянського господарства, яка розташована за адресою: с. Панчеве, вул. Франка, 27, за рахунок земель сільськогосподарського призначення, що перебувають у запасі кадастровий номер земельної ділянки: 3523885800:51:000:0326.

57. Затвердити проект землеустрою щодо відведення земельної ділянки у власність громадянці Цуркан Світлані Вікторівні загальною площею 0,5000 га для ведення особистого селянського господарства, яка знаходиться за адресою: с. Пенчеве, вул. Джерельна, б/н.

Передати громадянці, Цуркан Світлані Вікторівні жительці с. Панчеве в приватну власність земельну ділянку площею 0,5000 га ріллі, для ведення особистого селянського господарства, яка розташована за адресою: с. Панчеве, вул. Джерельна, б/н за рахунок земель сільськогосподарського призначення, що перебувають у запасі кадастровий номер земельної ділянки: 3523885800:51:000:0315.

58. Затвердити проект землеустрою щодо відведення земельної ділянки у власність громадянину Клименку Сергію Олександровичу загальною площею 2,0000 га для ведення особистого селянського господарства, яка знаходиться за адресою: с. Панчеве, вул. Дружби, б/н.

Передати громадянину, Клименку Сергію Олександровичу жителю с. Панчеве, (вул. Франка, буд.30) в приватну власність земельну ділянку загальною площею 2,0000 га ріллі, для ведення особистого селянського господарства, яка розташована за адресою: с. Панчеве, вул. Дружби, б/н з а рахунок земель сільськогосподарського призначення, що перебувають у запасі кадастровий номер земельної ділянки: 3523885800:51:000:0316.

59. Затвердити проект землеустрою щодо відведення земельних ділянок у власність громадянці Кадомець Ганні Іванівні загальною площею 0,3941 га для будівництва та обслуговування житлового будинку, господарських будівель та споруд (присадибна ділянка) та для ведення особисто селянського господарства, яка знаходиться за адресою: с. Андріївка, вул. Перемоги, буд 55.

Передати громадянці Кадомець Ганні Іванівні, жительці с. Андріївка, (вул. Перемоги, 55) в приватну власність земельні ділянки загальною площею 0,3941 га, в тому числі:

- 0,2500 га під житловою забудовою одно – та двоповерховою, для будівництва та обслуговування жилого будинку, господарських будівель і споруд (присадибна ділянка), яка розташована за адресою: с. Андріївка, вул. Перемоги, 55, за рахунок земель житлової та громадської забудови що перебувають у запасі, кадастровий номер земельної ділянки: 3523884000:52:000:0076;
- 0,0648 га ріллі, для ведення особистого селянського господарства, яка розташована за адресою: с. Андріївка, вул. Перемоги, 55, за рахунок земель сільськогосподарського призначення, що перебувають у запасі кадастровий номер земельної ділянки: 3523884000:52:000:0077;
- 0,0793 га пасовищ, для ведення особистого селянського господарства, яка розташована за адресою: с. Андріївка, вул. Перемоги, 55а за рахунок земель сільськогосподарського призначення, що перебувають у запасі кадастровий номер земельної ділянки: 3523884000:52:000:0075.

60. Затвердити проект землеустрою щодо відведення земельних ділянок у власність громадянину Козачку Віктору Олексійовичу загальною площею 1,1049 га для будівництва та обслуговування житлового будинку, господарських будівель та споруд (присадибна ділянка) та для ведення особисто селянського господарства, яка знаходиться за адресою: с. Оситна, вул. Дружби 1, вул. Слави, б/н, вул. Зоряна 12.

Передати громадянину Козачку Віктору Олексійовичу, жителю с. Панчеве, (вул. Франка, 27) в приватну власність земельні ділянки загальною площею 1,1049 га, в тому числі:

- 0,2500 га під житловою забудовою одно – та двоповерховою), для будівництва та обслуговування жилого будинку, господарських будівель і споруд (присадибна ділянка), яка розташована за адресою: с. Оситна, вул. Дружби, 1, за рахунок земель житлової та громадської забудови що перебувають у запасі, кадастровий номер земельної ділянки: 3523885600:51:000:0156;
- 0,2654 га ріллі, для ведення особистого селянського господарства, яка розташована за адресою: с. Оситна, вул. Слави, б/н, за рахунок земель сільськогосподарського призначення, що перебувають у запасі кадастровий номер земельної ділянки: 3523885600:51:000:0155;
- 0,1458 га ріллі, для ведення особистого селянського господарства, яка розташована за адресою: с. Оситна, вул. Дружби, 1, за рахунок земель сільськогосподарського призначення, що перебувають у запасі кадастровий номер земельної ділянки: 3523885600:51:000:0159;
- 0,1152 га ріллі, для ведення особистого селянського господарства, яка розташована за адресою: с. Оситна, вул. Дружби, 1, за рахунок земель сільськогосподарського призначення, що перебувають у запасі кадастровий номер земельної ділянки: 3523885600:51:000:0157;
- 0,3285 га ріллі, для ведення особистого селянського господарства, яка розташована за адресою: с. Оситна, вул. Зоряна, 12, за рахунок земель сільськогосподарського призначення, що перебувають у запасі кадастровий номер земельної ділянки: 3523885600:51:000:0158;

61. Затвердити проект землеустрою щодо відведення земельних ділянок у власність громадянці Сай Анастасії Олексіївні загальною площею 1,2878 га для будівництва та обслуговування житлового будинку, господарських будівель та споруд (присадибна ділянка) та для ведення особисто селянського господарства, яка знаходиться за адресою: с. Оситна, вул. Миру 18, вул. Слави, б/н.

Передати громадянці Сай Анастасії Олексіївні, жительці с. Оситна, (вул. Миру 18, вул. Слави, б/н) в приватну власність земельні ділянки загальною площею 1,2878 га, в тому числі:

- 0,2500 га під житловою забудовою одно – та двоповерховою), для будівництва та обслуговування жилого будинку, господарських будівель і споруд (присадибна ділянка), яка розташована за адресою: с. Оситна, вул. Миру, 18, за рахунок земель житлової та громадської забудови що перебувають у запасі, кадастровий номер земельної ділянки: 3523885600:51:000:0168;

- 0,2783 га ріллі, для ведення особистого селянського господарства, яка розташована за адресою: с. Оситна, вул. Миру, за рахунок земель сільськогосподарського призначення, що перебувають у запасі кадастровий номер земельної ділянки: 3523885600:51:000:0166;
- 0,7250 га ріллі, для ведення особистого селянського господарства, яка розташована за адресою: с. Оситна, вул. Слави, б/н, за рахунок земель сільськогосподарського призначення, що перебувають у запасі кадастровий номер земельної ділянки: 3523885600:51:000:0169;
- 0,0345 га ріллі, для ведення особистого селянського господарства, яка розташована за адресою: с. Оситна, вул. Миру, 1, за рахунок земель сільськогосподарського призначення, що перебувають у запасі кадастровий номер земельної ділянки: 3523885600:51:000:0167.

62. Затвердити проект землеустрою щодо відведення земельних ділянок у власність громадянину Грабовському Григорію Васильовичу загальною площею 0,9700 га для будівництва та обслуговування житлового будинку, господарських будівель та споруд (присадибна ділянка) та для індивідуального садівництва, та для ведення особисто селянського господарства, яка знаходиться за адресою: с. Петроострів, вул. Пушкіна, 32, вул. Перемоги 32.

Передати громадянину Грабовському Григорію Васильовичу, жителю с. Петроострів, в приватну власність земельні ділянки загальною площею 0,9700 га, в тому числі:

- 0,2500 га під житловою забудовою одно – та двоповерховою), для будівництва та обслуговування жилого будинку, господарських будівель і споруд (присадибна ділянка), яка розташована за адресою: с. Петроострів, вул. Пушкіна, 32, за рахунок земель житлової та громадської забудови що перебувають у запасі, кадастровий номер земельної ділянки: 3523886000:51:000:0139;
- 0,1200 га ріллі, для індивідуального садівництва, яка розташована за адресою: с. Петроострів, вул. Пушкіна, 32, за рахунок земель сільськогосподарського призначення, що перебувають у запасі кадастровий номер земельної ділянки: 3523886000:51:000:0146;
- 0,6000 га ріллі, для ведення особистого селянського господарства, яка розташована за адресою: с. Петроострів, вул. Перемоги, б/н за рахунок земель сільськогосподарського призначення, що перебувають у запасі кадастровий номер земельної ділянки: 3523886000:51:000:0145.



63. Затвердити проект землеустрою щодо відведення земельних ділянок у власність громадянину Донченко Миколі Миколайовичу загальною площею 2,3700 га для будівництва та обслуговування житлового будинку, господарських будівель та споруд (присадибна ділянка) та для індивідуального садівництва, та для ведення особисто селянського господарства, яка знаходиться за адресою: с. Лев-Балка, вул. Левбальська, б/н. Передати громадянину Донченко Миколі Миколайовичу, жителю с. Петроострів, (вул. Жовтнева, 81) в приватну власність земельні ділянки загальною площею 2,3700 га, в тому числі:

- 0,2500 га під житловою забудовою одно – та двоповерховою), для будівництва та обслуговування жилого будинку, господарських будівель і споруд (присадибна ділянка), яка розташована за адресою: с. Лев-Балка, вул. Левбавська, б/н, за рахунок земель житлової та громадської забудови що перебувають у запасі, кадастровий номер земельної ділянки: 3523886000:52:000:0004;
- 0,1200 га ріллі, для індивідуального садівництва, яка розташована за адресою: с. Лев-Балка, вул. Левбальська, б/н, за рахунок земель сільськогосподарського призначення, що перебувають у запасі кадастровий номер земельної ділянки: 3523886000:52:000:0005;
- 2,0000 га ріллі, для ведення особистого селянського господарства, яка розташована за адресою: с. Лев-Балка, вул. Левбальська, б/н за рахунок земель сільськогосподарського призначення, що перебувають у запасі кадастровий номер земельної ділянки: 3523886000:52:000:0006.

64. Затвердити проект землеустрою щодо відведення земельних ділянок у власність громадянину Пушкашу Андрію Івановичу загальною площею 2,1200 га для індивідуального садівництва, та для ведення особисто селянського господарства, яка знаходиться за адресою: с. Петроострів, вул. Сонячна, б/н, вул. Бузкова б/н.

Передати громадянину Пушкашу Андрію Івановичу, жителю с. Петроострів, (вул. Суворова, 15) в приватну власність земельні ділянки загальною площею 2,1200 га, в тому числі:

- 0,1200 га ріллі, для індивідуального садівництва, яка розташована за адресою: с. Петроострів, вул. Бузкова, б/н, за рахунок земель сільськогосподарського призначення, що перебувають у запасі кадастровий номер земельної ділянки: 3523886000:51:000:0150;
- 2,0000 га пасовище, для ведення особистого селянського господарства, яка розташована за адресою: с. Петроострів, вул. Сонячна, б/н за рахунок земель сільськогосподарського призначення, що перебувають у запасі кадастровий номер земельної ділянки: 3523886000:51:000:0148.

65. Затвердити проект землеустрою щодо відведення земельних ділянок у власність громадянину Войтову Валентину Олександровичу загальною площею 1,2013 га для будівництва та обслуговування житлового будинку, господарських будівель та споруд (присадибна ділянка) та для індивідуального садівництва, та для ведення особисто селянського господарства, яка знаходиться за адресою: с. Петроострів, вул. Набережна, 13, вул. Набережна б/н.

Передати громадянину Войтову Валентину Олександровичу, жителю с. Петроострів, (вул. Набережна, 13) в приватну власність земельні ділянки загальною площею 1,2013 га, в тому числі:

- 0,2500 га під житловою забудовою одно – та двоповерховою), для будівництва та обслуговування жилого будинку, господарських будівель і споруд (присадибна ділянка), яка розташована за адресою: с. Петроострів, вул. Набережна, 13, за рахунок земель житлової та громадської забудови що перебувають у запасі, кадастровий номер земельної ділянки: 3523886000:51:000:0144;
- 0,1200 га ріллі, для індивідуального садівництва, яка розташована за адресою: с. Петроострів, вул. Набережна, б/н, за рахунок земель сільськогосподарського призначення, що перебувають у запасі кадастровий номер земельної ділянки: 3523886000:51:000:0147;
- 0,8313 га ріллі, для ведення особистого селянського господарства, яка розташована за адресою: с. Петроострів, вул. Набережна, 13 за рахунок земель сільськогосподарського призначення, що перебувають у запасі кадастровий номер земельної ділянки: 3523886000:51:000:0140.

66. Затвердити проект землеустрою, щодо відведення земельних ділянок у власність громадянину Донченку Олегу Миколайовичу загальною площею 1,9122 га для будівництва та обслуговування житлового будинку, господарських будівель та споруд (присадибна ділянка) та для індивідуального садівництва, та для ведення особисто селянського господарства, яка знаходиться за адресою: с. Лев-Балка, вул. Левбальська б/н.

Передати громадянину Донченку Олегу Миколайовичу, жителю с. Петроострів, (вул. Жовтнева буд.81) в приватну власність земельні ділянки загальною площею 1,9122 га, в тому числі:

- 0,2500 га під житловою забудовою одно – та двоповерховою), для будівництва та обслуговування жилого будинку, господарських будівель і споруд (присадибна ділянка), яка розташована за адресою: с. Петроострів, вул. с. Лев-Балка, вул. Левбальська, б/н, за рахунок земель житлової та громадської забудови що перебувають у запасі, кадастровий номер земельної ділянки: 3523886000:51:000:0132;
- 0,1200 га багаторічні насадження, для індивідуального садівництва, яка розташована за адресою: с. Петроострів, вул. с. Лев-Балка, вул. Левбальська б/н, за рахунок земель сільськогосподарського призначення, що перебувають у запасі кадастровий номер земельної ділянки: 3523886000:51:000:0133;

- 1,5422 га ріллі, для ведення особистого селянського господарства, яка розташована за адресою: с. Петроострів, вул. с. Лев-Балка, вул. Левбальська б/н, за рахунок земель сільськогосподарського призначення, що перебувають у запасі кадастровий номер земельної ділянки: 3523886000:51:000:0138.

67. Затвердити проект землеустрою щодо відведення земельних ділянок у власність громадянину Нерушу Миколі Станіславовичу загальною площею 2,1000 га для будівництва та обслуговування житлового будинку, господарських будівель та споруд (присадибна ділянка) для індивідуального садівництва, та для ведення особисто селянського господарства, яка знаходиться за адресою: с. Петроострів, вул. Бузкова, буд. 8, вул. Сонячна б/н, вул. Суворова б/н.

Передати громадянину Нерушу Миколі Станіславовичу, жителю с. Петроострів, (вул. Бузкова буд.8) в приватну власність земельні ділянки загальною площею 2,1000 га, в тому числі:

- 0,2500 га під житловою забудовою одно – та двоповерховою), для будівництва та обслуговування жилого будинку, господарських будівель і споруд (присадибна ділянка), яка розташована за адресою: с. Петроострів, вул. Бузкова, 8, за рахунок земель житлової та громадської забудови що перебувають у запасі, кадастровий номер земельної ділянки: 3523886000:51:000:0130;
- 0,1200 га багаторічні насадження, для індивідуального садівництва, яка розташована за адресою: с. Петроострів, вул. Суворова, б/н, за рахунок земель сільськогосподарського призначення, що перебувають у запасі кадастровий номер земельної ділянки: 3523886000:51:000:0126;
- 1,7300 га ріллі, для ведення особистого селянського господарства, яка розташована за адресою: с. Петроострів, вул. Сонячна, б/н за рахунок земель сільськогосподарського призначення, що перебувають у запасі кадастровий номер земельної ділянки: 3523886000:51:000:0125.

68. Затвердити проект землеустрою щодо відведення земельних ділянок у власність громадянину Карпулевському Василю Миколайовичу загальною площею 1,2332 га для будівництва та обслуговування житлового будинку, господарських будівель та споруд (присадибна ділянка) для індивідуального садівництва, та для ведення особисто селянського господарства, яка знаходиться за адресою: с. Петроострів, вул. Молодіжна, 1, вул. Гагаріна, 4.

Передати громадянину Карпулевському Василю Миколайовичу, жителю с. Петроострів, (вул. Молодіжна буд. 1) в приватну власність земельні ділянки загальною площею 1,2332 га, в тому числі:

- 0,2500 га під житловою забудовою одно – та двоповерховою), для будівництва та обслуговування жилого будинку, господарських будівель і споруд (присадибна ділянка), яка розташована за адресою: с. Петроострів, вул. Молодіжна, 1, за рахунок земель житлової та громадської забудови що перебувають у запасі, кадастровий номер земельної ділянки: 3523886000:51:000:0121;

- 0,1200 га ріллі, для індивідуального садівництва, яка розташована за адресою: с. Петроострів, вул. Гагаріна, 4, за рахунок земель сільськогосподарського призначення, що перебувають у запасі кадастровий номер земельної ділянки: 3523886000:51:000:0114;
- 0,8622 га ріллі, для ведення особистого селянського господарства, яка розташована за адресою: с. Петроострів, вул. Молодіжна, 1 за рахунок земель сільськогосподарського призначення, що перебувають у запасі кадастровий номер земельної ділянки: 3523886000:51:000:0112.

69. Затвердити проект землеустрою щодо відведення земельною ділянкою у власність громадянину Павленку Володимиру Васильовичу загальною площею 0,8264 га для ведення особисто селянського господарства, яка знаходиться за адресою: с. Петроострів, вул. Бессарабська, б/н.

Передати громадянину Павленку Володимиру Васильовичу, жителю с. Петроострів, (вул. Бессарабська буд. 14) в приватну власність земельну ділянку загальною площею 0,8264 га ріллі, для ведення особистого селянського господарства, яка розташована за адресою: с. Петроострів, вул. Бессарабська, б/н за рахунок земель сільськогосподарського призначення, що перебувають у запасі кадастровий номер земельної ділянки: 3523886000:51:000:0136.

70. Затвердити проект землеустрою щодо відведення земельною ділянкою у власність громадянці Войтовій Олені Вікторівні загальною площею 1,0973 га для ведення особисто селянського господарства, яка знаходиться за адресою: с. Петроострів, вул. Набережна, б/н.

Передати громадянці Войтовій Олені Вікторівні, жительці с. Петроострів, (вул. Перемоги, 7) в приватну власність земельну ділянку загальною площею 1,0973 га ріллі, для ведення особистого селянського господарства, яка розташована за адресою: с. Петроострів, вул. Набережна, б/н, за рахунок земель сільськогосподарського призначення, що перебувають у запасі кадастровий номер земельної ділянки: 3523886000:51:000:0131.

71. Затвердити проект землеустрою щодо відведення земельною ділянкою у власність громадянці Жесан Світлані Василівні загальною площею 2,0000 га для ведення особисто селянського господарства, яка знаходиться за адресою: с. Миколаївка.

Передати громадянці Жесан Світлані Василівні, жительці с. Коробчино, (вул. Гагаріна, 8) в приватну власність земельну ділянку загальною площею 2,0000 га сіножатей, для ведення особистого селянського господарства, яка розташована за адресою: с. Миколаївка, за рахунок земель сільськогосподарського призначення, що перебувають у запасі кадастровий номер земельної ділянки: 3523883600:53:000:0015.

72. Затвердити проект землеустрою щодо відведення земельною ділянкою у власність громадянці Горіцькій Тетяні Олександрівні загальною площею 2,0000 га для ведення особисто селянського господарства, яка знаходиться за адресою: с. Бирзулове вул. Чкалова б/н.

Передати громадянці Горіцькій Тетяні Олександрівні, жительці м.Новомиргород, (вул. Кірова буд.37/6 кв.85 ) в приватну власність земельну ділянку загальною площею 2,0000 га сіножатей, для ведення особистого селянського господарства, яка розташована за адресою: с. Бирзулове вул. Чкалова б/н, за рахунок земель сільськогосподарського призначення, що перебувають у запасі кадастровий номер земельної ділянки: 3523810100:51:000:0033.

73. Затвердити проект землеустрою, щодо відведення земельної ділянки у власність громадянину Санькову Олександрю Миколайовичу загальною площею 0,2200 га для будівництва та обслуговування житлового будинку, яка знаходиться за адресою: с. Листопадове, вул. Соборна, 5.

Передати громадянину Санькову Олександрю Миколайовичу, жителю с. Листопадове, (вул. Соборна, 5) в приватну власність земельну ділянку загальною площею 0,2200 га, під житловою забудовою одно – та двоповерховою), для будівництва та обслуговування жилого будинку, господарських будівель і споруд (присадибна ділянка), яка розташована за адресою: с. Листопадове, вул. Соборна, 5, за рахунок земель житлової та громадської забудови що перебувають у запасі, кадастровий номер земельної ділянки: 3523884000:51:000:0559.

74. Затвердити проект землеустрою щодо відведення земельних ділянок у власність громадянці Юрченко Лідії Павлівні загальною площею 0,8800 га для будівництва та обслуговування житлового будинку, господарських будівель та споруд (присадибна ділянка) та для ведення особисто селянського господарства, яка знаходиться за адресою: с. Андріївка , вул. Шевченка, буд. 78.

Передати громадянці Юрченко Лідії Павлівні, жительці м. Новомиргород, (вул. Соборності, 118 кв. 42 ) в приватну власність земельні ділянки загальною площею 0,8800 га, в тому числі:

- 0,2500 га під житловою забудовою одно – та двоповерховою), для будівництва та обслуговування жилого будинку, господарських будівель і споруд (присадибна ділянка), яка розташована за адресою: с. Андріївка, вул. Шевченка, 78, за рахунок земель житлової та громадської забудови що перебувають у запасі, кадастровий номер земельної ділянки: 3523884000:52:000:0071;
- 0,6300 га ріллі, для ведення особистого селянського господарства, яка розташована за адресою: с. Андріївка, вул. Шевченка, 78, за рахунок земель сільськогосподарського призначення, що перебувають у запасі кадастровий номер земельної ділянки: 3523884000:52:000:0080.

75. Затвердити проект землеустрою, щодо відведення земельних ділянок у власність громадянці Бішінтєєвій Ользі Петрівні загальною площею 0,0300 га для індивідуального садівництва, яка знаходиться за адресою: с. Листопадове, вул. Перемоги, 195.

Передати громадянці Бішінтєєвій Ользі Петрівні, жительці с. Листопадове, (вул. Перемоги, буд. 195 ) в приватну власність земельні ділянки загальною площею 0,0300 га багаторічних насаджень, для індивідуального садівництва, яка розташована за адресою: с. Листопадове, вул. Перемоги, 195, за рахунок земель сільськогосподарського призначення, що перебувають у запасі кадастровий номер земельної ділянки: 3523884000:51:000:0554.

76. Затвердити проект землеустрою щодо відведення земельних ділянок у власність громадянину Ніколаєву Борису Дем'яновичу загальною площею 0,8200 га для будівництва та обслуговування житлового будинку, господарських будівель та споруд (присадибна ділянка) та для ведення особисто селянського господарства, яка знаходиться за адресою: с. Мартоноша, вул. Перемоги, 26.

Передати громадянину Ніколаєву Борису Дем'яновичу, жителю с. Мартоноша, в приватну власність земельні ділянки загальною площею 0,8200 га, в тому числі:

- 0,2500 га під житловою забудовою одно – та двоповерховою), для будівництва та обслуговування жилого будинку, господарських будівель і споруд (присадибна ділянка), яка розташована за адресою: с. Мартоноша, вул. Перемоги, 26, за рахунок земель житлової та громадської забудови що перебувають у запасі, кадастровий номер земельної ділянки: 3523884400:51:000:0229;
- 0,5700 га ріллі, для ведення особистого селянського господарства, яка розташована за адресою: с. Мартоноша, вул. Перемоги, 26 за рахунок земель сільськогосподарського призначення, що перебувають у запасі кадастровий номер земельної ділянки: 3523884400:51:000:0206.

77. Затвердити проект землеустрою щодо відведення земельною ділянкою у власність громадянці Данилюк Любові Олександрівні загальною площею 2,0000 га для ведення особисто селянського господарства, яка знаходиться за адресою: с. Петроострів вул. Сонячна б/н.

Передати громадянці Данилюк Любові Олександрівні, жительці с. Петроострів, (вул. Сонячна, 81 ) в приватну власність земельну ділянку загальною площею 2,0000 га пасовищ, для ведення особистого селянського господарства, яка розташована за адресою: с. Петроострів вул. Сонячна б/н., за рахунок земель сільськогосподарського призначення, що перебувають у запасі кадастровий номер земельної ділянки: 3523886000:51:000:0153.

78. Затвердити проект землеустрою щодо відведення земельних ділянок у власність громадянці Мачуській Олені Олександрівні загальною площею 0,6900 га для будівництва та обслуговування житлового будинку, господарських будівель та споруд (присадибна ділянка) та для ведення особисто селянського господарства, яка знаходиться за адресою: с. Турія, вул. Центральна, буд. 10.

Передати громадянці Мачуській Олені Олександрівні, жительці м. Новомиргород, (вул. Садова, 7) в приватну власність земельні ділянки загальною площею 0,6900 га, в тому числі:

- 0,2500 га під житловою забудовою одно – та двоповерховою), для будівництва та обслуговування жилого будинку, господарських будівель і споруд (присадибна ділянка), яка розташована за адресою: с. Турія, вул. Центральна, 10, за рахунок земель житлової та громадської забудови що перебувають у запасі, кадастровий номер земельної ділянки: 3523887600:51:000:0760;
- 0,4400 га ріллі, для ведення особистого селянського господарства, яка розташована за адресою: с. Турія, вул. Центральна, буд. 10 за рахунок земель сільськогосподарського призначення, що перебувають у запасі кадастровий номер земельної ділянки: 3523887600:51:000:0755.

79. Затвердити проект землеустрою щодо відведення земельних ділянок у власність громадянину Рожку Олександрю Анатолійовичу загальною площею 1,8404 га для будівництва та обслуговування житлового будинку, господарських будівель та споруд (присадибна ділянка) для індивідуального садівництва, та для ведення особисто селянського господарства, яка знаходиться за адресою: с. Панчеве, вул. Солдатська, б/н.

Передати громадянину Рожку Олександрю Анатолійовичу, жителю с. Панчеве, (вул. Слави буд.51) в приватну власність земельні ділянки загальною площею 1,8404 га, в тому числі:

- 0,2500 га під житловою забудовою одно – та двоповерховою), для будівництва та обслуговування жилого будинку, господарських будівель і споруд (присадибна ділянка), яка розташована за адресою: с. Панчеве, вул. Солдатська, б/н, за рахунок земель житлової та громадської забудови що перебувають у запасі, кадастровий номер земельної ділянки: 3523885800:51:000:0291;
- 0,0904 га ріллі, для індивідуального садівництва, яка розташована за адресою: с. Панчеве, вул. Солдатська, б/н, за рахунок земель сільськогосподарського призначення, що перебувають у запасі кадастровий номер земельної ділянки: 3523885800:51:000:0288;
- 1,5000 га пасовища, для ведення особистого селянського господарства, яка розташована за адресою: за межами населеного пункту Панчівська сільська рада за рахунок земель сільськогосподарського призначення, що перебувають у запасі кадастровий номер земельної ділянки: 3523885800:02:000:0323.

80. Затвердити проект землеустрою щодо відведення земельних ділянок у власність громадянину Танасюку Миколі Миколайовичу загальною площею 1,0200 га для будівництва та обслуговування житлового будинку, господарських будівель та споруд (присадибна ділянка) для індивідуального садівництва, та для ведення особисто селянського господарства, яка знаходиться за адресою: с. Панчеве, вул. Дружби, 26а, вул. Слави, 47.

Передати громадянину Танасюку Миколі Миколайовичу, жителю с. Панчеве, (вул. Дружби, 26а) в приватну власність земельні ділянки загальною площею 1,0200 га, в тому числі:

- 0,2500 га під житловою забудовою одно – та двоповерховою), для будівництва та обслуговування жилого будинку, господарських будівель і споруд (присадибна ділянка), яка розташована за адресою: с. Панчеве, вул. Дружби, 26а, за рахунок земель житлової та громадської забудови що перебувають у запасі, кадастровий номер земельної ділянки: 3523885800:51:000:0299;
- 0,1200 га ріллі, для індивідуального садівництва, яка розташована за адресою: с. Панчеве, вул. Дружби, 26а за рахунок земель сільськогосподарського призначення, що перебувають у запасі кадастровий номер земельної ділянки: 3523885800:51:000:0300;
- 0,6500 га рілля, для ведення особистого селянського господарства, яка розташована за адресою: с. Панчеве, вул. Слави, 47, за рахунок земель сільськогосподарського призначення, що перебувають у запасі кадастровий номер земельної ділянки: 3523885800:51:000:0304.

81. Затвердити проект землеустрою щодо відведення земельною ділянкою у власність громадянину Савчуку Богдану Васильовичу загальною площею 0,4184 га для ведення особисто селянського господарства, яка знаходиться за адресою: с. Рубаний Міст, вул. Незалежності, б/н.

Передати громадянину Савчуку Богдану Васильовичу, жителю с. Петроострів, в приватну власність земельну ділянку загальною площею 0,4184 га ріллі, для ведення особистого селянського господарства, яка розташована за адресою: с. Рубаний Міст, вул. Незалежності, б/н за рахунок земель сільськогосподарського призначення, що перебувають у запасі кадастровий номер земельної ділянки: 3523886800:51:000:0045.

82. Затвердити проект землеустрою щодо відведення земельною ділянкою у власність громадянці Яценко Катерині Василівні загальною площею 2,0000 га для ведення особисто селянського господарства, яка знаходиться за адресою: с. Троянове вул. Шевченка б/н.

Передати громадянці Яценко Катерині Василівні, жительці с. Рубаний Міст, (вул. Незалежності, 203 ) в приватну власність земельну ділянку загальною площею 2,0000 га ріллі, для ведення особистого селянського господарства, яка розташована за адресою: с. Троянове вул. Шевченка б/н., за рахунок земель сільськогосподарського призначення, що перебувають у запасі кадастровий номер земельної ділянки: 3523886800:53:000:0015.



83. Затвердити проект землеустрою, щодо відведення земельної ділянки у власність громадянці Яценко Катерині Василівні загальною площею 1,0553 га для будівництва та обслуговування житлового будинку, яка знаходиться за адресою: с. Рубаний Міст, вул. Незалежності, 203.

Передати громадянці Яценко Катерині Василівні, жительці с. Рубаний Міст, (вул. Незалежності, 203 ) в приватну власність земельну ділянку загальною площею 0,2500 га під житловою забудовою одно – та двоповерховою), для будівництва та обслуговування жилого будинку, господарських будівель і споруд (присадибна ділянка), яка розташована за адресою: с. Рубаний Міст, (вул. Незалежності, 203) за рахунок земель житлової та громадської забудови що перебувають у запасі, кадастровий номер земельної ділянки: 3523886800:51:000:0038.

84. Затвердити проект землеустрою, щодо відведення земельних ділянок у власність громадянину Бабенку Григорію Анатолійовичу загальною площею 0,0400 га для індивідуального садівництва, яка знаходиться за адресою: с. Листопадове, вул. Соборна, 45.

Передати громадянину Бабенку Григорію Анатолійовичу, жителю с. Листопадове, (вул. Соборна, 45) в приватну власність земельну ділянку загальною площею 0,0400 га ріллі, для індивідуального садівництва, яка розташована за адресою: с. Листопадове, вул. Соборна, 45, за рахунок земель сільськогосподарського призначення, що перебувають у запасі кадастровий номер земельної ділянки: 3523884000:51:000:0463.

85. Затвердити проект землеустрою, щодо відведення земельних ділянок у власність громадянину Власенко Юрію Володимировичу загальною площею 0,3700 га для будівництва та обслуговування житлового будинку, господарських будівель та споруд (присадибна ділянка) та для індивідуального садівництва, яка знаходиться за адресою: с. Панчеве, вул. Перемоги, 6.

Передати громадянину Власенко Юрію Володимировичу, жителю с. Панчеве, (вул. Перемоги , 6) в приватну власність земельні ділянки загальною площею 0,3700 га, в тому числі:

- 0,2500 га під житловою забудовою одно – та двоповерховою), для будівництва та обслуговування жилого будинку, господарських будівель і споруд (присадибна ділянка), яка розташована за адресою: с. Панчеве, вул. Перемоги, 6, за рахунок земель житлової та громадської забудови що перебувають у запасі, кадастровий номер земельної ділянки: 3523885800:51:000:0309;
- 0,1200 га ріллі, для індивідуального садівництва, яка розташована за адресою: с. Панчеве, вул. Перемоги, 6, за рахунок земель сільськогосподарського призначення, що перебувають у запасі кадастровий номер земельної ділянки: 3523885800:51:000:0314.

86. Затвердити проект землеустрою, щодо відведення земельних ділянок у власність громадянці Власенко Аллі Іллінічній загальною площею 0,3700 га для будівництва та обслуговування житлового будинку, господарських будівель та споруд (присадибна ділянка) та для індивідуального садівництва, яка знаходиться за адресою: с. Панчеве, вул. Вишнева, б/н.

Передати громадянці Власенко Аллі Іллінічній, жительці с. Панчеве, в приватну власність земельні ділянки загальною площею 0,3700 га, в тому числі:

- 0,2500 га під житловою забудовою одно – та двоповерховою), для будівництва та обслуговування жилого будинку, господарських будівель і споруд (присадибна ділянка), яка розташована за адресою: с. Панчеве, вул. Вишнева, б/н за рахунок земель житлової та громадської забудови що перебувають у запасі, кадастровий номер земельної ділянки: 3523885800:51:000:0312;
- 0,1200 га ріллі, для індивідуального садівництва, яка розташована за адресою: с. Панчеве, вул. Вишнева, б/н, за рахунок земель сільськогосподарського призначення, що перебувають у запасі кадастровий номер земельної ділянки: 3523885800:51:000:0311.

87. Затвердити проект землеустрою, щодо відведення земельних ділянок у власність громадянці загальною площею 1,200 га для ведення особисто селянського господарства за рахунок земель сільськогосподарського призначення, що перебувають в запасі, яка знаходиться за адресою: с. Панчеве, вул. Вишнева, 9

Передати громадянці Власенко Ірині Юріївні, жительці с. Панчеве, в приватну власність земельну ділянку площею 1,200 га, для ведення особистого селянського господарства, яка розташована за адресою: с. Панчеве, вул. Вишнева, 9 за рахунок земель сільськогосподарського призначення, що перебувають у запасі кадастровий номер земельної ділянки: 3523885800:51:000:0323.

88. Затвердити проект землеустрою, щодо відведення земельних ділянок у власність громадянці Рожко Анні Миколаївні загальною площею 1,0744 га для будівництва та обслуговування житлового будинку, господарських будівель та споруд (присадибна ділянка) та для ведення особисто селянського господарства за рахунок земель сільськогосподарського призначення, що перебувають в запасі, яка знаходиться за адресою: с. Панчеве, вул. Солдатська, 48.

Передати громадянці Рожко Анні Миколаївні, жительці с. Панчеве, вул. Солдатська, 48 в приватну власність земельні ділянки загальною площею 1,0744 га, в тому числі:

- 0,2500 га під житловою забудовою одно – та двоповерховою), для будівництва та обслуговування жилого будинку, господарських будівель і споруд (присадибна ділянка), яка розташована за адресою: с. Панчеве, вул. Солдатська, 48, за рахунок земель житлової та громадської забудови що перебувають у запасі, кадастровий номер земельної ділянки: 3523885800:51:000:0295;
- 0,8244 га рілля, для ведення особистого селянського господарства, яка розташована за адресою: с. Панчеве, вул. Солдатська, 48 за рахунок земель сільськогосподарського призначення, що перебувають у запасі кадастровий номер земельної ділянки: 3523885800:51:000:0298.

89. Затвердити проект землеустрою, щодо відведення земельних ділянок у власність громадянину Конопату Олександрю Дмитровичу загальною площею 0,2500 га для будівництва та обслуговування житлового будинку, господарських будівель та споруд (присадибна ділянка) та для ведення особисто селянського господарства за рахунок земель сільськогосподарського призначення, що перебувають в запасі, яка знаходиться за адресою: м. Новомиргород, вул. Затишна, 2а.

Передати громадянину Конопату Олександрю Дмитровичу, жителю м.Новомиргород, вул. Гвардійська, 42/6 в приватну власність земельні ділянки загальною площею 0,2500 га, в тому числі:

- 0,1000 га під житловою забудовою одно – та двоповерховою), для будівництва та обслуговування жилого будинку, господарських будівель і споруд (присадибна ділянка), яка розташована за адресою: м. Новомиргород, вул. Затишна, 2а за рахунок земель житлової та громадської забудови що перебувають у запасі, кадастровий номер земельної ділянки: 3523810100:50:124:0021;
- 0,1500 га рілля, для ведення особистого селянського господарства, яка розташована за адресою: м. Новомиргород, вул. Затишна, 2а за рахунок земель сільськогосподарського призначення, що перебувають у запасі кадастровий номер земельної ділянки: 3523810100:50:124:0020.

90. Затвердити проект землеустрою щодо відведення земельною ділянкою у власність громадянці Козиній Софії Олексіївні загальною площею 2,0000 га для ведення особисто селянського господарства, яка знаходиться за адресою: с. Бирзулове вул. Чкалова б/н.

Передати громадянці Козиній Софії Олексіївні, жительці м. Новомиргород, (вул. Євгенія Присяжного, 21/56 ) в приватну власність земельну ділянку загальною площею 2,0000 га сіножатей, для ведення особистого селянського господарства, яка розташована за адресою: с. Бирзулове вул. Чкалова б/н, за рахунок земель сільськогосподарського призначення, що перебувають у запасі кадастровий номер земельної ділянки: 3523810100:51:000:0034.

91. Затвердити проект землеустрою щодо відведення земельною ділянкою у власність громадянці Смілій Галині Сергіївні загальною площею 0,4000 га для ведення особисто селянського господарства, яка знаходиться за адресою: с. Каніж вул. Соборна 76.

Передати громадянці Смілій Галині Сергіївні, жительці с. Каніж, в приватну власність земельну ділянку загальною площею 0,4000 га рілля, для ведення особистого селянського господарства, яка розташована за адресою: с. Каніж вул. Соборна 76 за рахунок земель сільськогосподарського призначення, що перебувають у запасі кадастровий номер земельної ділянки: 3523883200:51:000:0273.

92. Затвердити проект землеустрою щодо відведення земельною ділянкою у власність громадянці Яриш Ользі Олександрівні загальною площею 0,3332 га для ведення особисто селянського господарства, яка знаходиться за адресою: с. Каніж вул. Світла 13.

Передати громадянці Яриш Ользі Олександрівні, жительці м. Каніж, (вул. Світла, 17) в приватну власність земельну ділянку загальною площею 0,3332 га ріллі, для ведення особистого селянського господарства, яка розташована за адресою: с. Каніж вул. Світла, 13 за рахунок земель сільськогосподарського призначення, що перебувають у запасі кадастровий номер земельної ділянки: 3523883200:51:000:0282.

93. Затвердити проект землеустрою щодо відведення земельною ділянкою у власність громадянці Смілій Надії Андріївні загальною площею 0,4628 га для ведення особисто селянського господарства, яка знаходиться за адресою: с. Каніж вул. Світла 16.

Передати громадянці Яриш Ользі Олександрівні, жительці м. Каніж, (вул. Світла, 17) в приватну власність земельну ділянку загальною площею 0,4628 га, ріллі, для ведення особистого селянського господарства, яка розташована за адресою: с. Каніж вул. Світла, 13 за рахунок земель сільськогосподарського призначення, що перебувають у запасі кадастровий номер земельної ділянки: 3523883200:51:000:0284.

94. Затвердити проект землеустрою, щодо відведення земельних ділянок у власність громадянину Цолигану Руслану Михайловичу загальною площею 0,3700 га для будівництва та обслуговування житлового будинку, господарських будівель та споруд (присадибна ділянка) та для індивідуального садівництва, яка знаходиться за адресою: с. Листопадове, вул. Степова, 35

Передати громадянину Цолигану Руслану Михайловичу, жителю с. Листопадове, (вул. Степова, 18) в приватну власність земельні ділянки загальною площею 0,3700 га, в тому числі:

- 0,2500 га під житловою забудовою одно – та двоповерховою), для будівництва та обслуговування жилого будинку, господарських будівель і споруд (присадибна ділянка), яка розташована за адресою: с. Листопадове, вул. Степова, 35 за рахунок земель житлової та громадської забудови що перебувають у запасі, кадастровий номер земельної ділянки: 3523884000:51:000:0434;

- 0,1200 га ріллі, для індивідуального садівництва, яка розташована за адресою: с. Листопадове, вул. Степова, 35 за рахунок земель сільськогосподарського призначення, що перебувають у запасі кадастровий номер земельної ділянки: 3523884000:51:000:0433.

95. Затвердити проект землеустрою, щодо відведення земельних ділянок у власність громадянину Цолиган Галині Василівні загальною площею 0,1074 га для індивідуального садівництва, яка знаходиться за адресою: с. Листопадове, вул. Степова, 35.

Передати громадянці Цолиган Галині Василівні, жительці с. Листопадове, (вул. Соборна, 45) в приватну власність земельну ділянку площею 0,1074 га ріллі, для індивідуального садівництва, яка розташована за адресою: с. Листопадове, вул. Степова, 35, за рахунок земель сільськогосподарського призначення, що перебувають у запасі кадастровий номер земельної ділянки: 3523884000:51:000:0461.

96. Затвердити проект землеустрою щодо відведення земельної ділянки у власність громадянину Михайлику Сергію Миколайовичу загальною площею 0,3297 га для ведення особистого селянського господарства, яка знаходиться за адресою: с. Коробчине вул. Гагаріна, 13.

Передати громадянину Михайлику Сергію Миколайовичу, жителю с. Коробчине (вул. Набережна, 1) в приватну власність земельну ділянку площею 0,3297 га ріллі, для ведення особистого селянського господарства, яка розташована за адресою: с. Коробчине вул. Гагаріна, 13, за рахунок земель сільськогосподарського призначення, що перебувають у запасі, кадастровий номер земельної ділянки: 3523883600:51:000:0084.

97. Затвердити проект землеустрою щодо відведення земельної ділянки у власність громадянці Михайлик Катерині Захарівні загальною площею 0,3261 га для ведення особистого селянського господарства, яка знаходиться за адресою: с. Коробчине вул. Центральна, 36.

Передати громадянці Михайлик Катерині Захарівні, жительці с. Коробчине (вул. Центральна, 41) в приватну власність земельну ділянку загальною площею 0,3261 га ріллі, для ведення особистого селянського господарства, яка розташована за адресою: с. Коробчине вул. Центральна, 36, за рахунок земель сільськогосподарського призначення, що перебувають у запасі, кадастровий номер земельної ділянки: 3523883600:51:000:0073.

98. Затвердити проект землеустрою щодо відведення земельної ділянки у власність громадянці Михайлик Катерині Захарівні загальною площею 0,2100 га для будівництва та обслуговування житлового будинку, господарських будівель і споруд (присадибна ділянка), яка знаходиться за адресою: с. Коробчине вул. Центральна, 41.

Передати громадянці Михайлик Катерині Захарівні, жительці с. Коробчине (вул. Центральна, 41) в приватну власність земельну ділянку загальною площею 0,2100 га, в тому числі:

- 0,2100 га під житловою забудовою (одно – та двоповерховою), яка розташована за адресою: с. Коробчине вул. Центральна, 41, за рахунок земель житлової та громадської забудови, що перебувають у запасі, кадастровий номер земельної ділянки: 3523883600:51:000:0058.

99. Затвердити проект землеустрою щодо відведення земельної ділянки у власність громадянці Ільчевській Юлії Олександрівні загальною площею 2,0000 га для ведення особистого селянського господарства, яка знаходиться за адресою: с. Коробчине вул. Хутір Комінтерн, б/н.

Передати громадянці Ільчевській Юлії Олександрівні, жительці с. Коробчине (вул. Молодіжна, 8) в приватну власність земельну ділянку загальною площею 2,0000 га ріллі, для ведення особистого селянського господарства, яка розташована за адресою: с. Коробчине вул. Хутір Комінтерн, б/н, за рахунок земель сільськогосподарського призначення, що перебувають у запасі, кадастровий номер земельної ділянки: 3523883600:52:000:0003.

100. Затвердити проект землеустрою щодо відведення земельних ділянок у власність громадянину Делеєву Олександрю Борисовичу загальною площею 0,6464 га для будівництва та обслуговування житлового будинку, господарських будівель і споруд (присадибна ділянка) та ведення особистого селянського господарства, яка знаходиться за адресою: с. Коробчине вул. Лісова, 36.

Передати громадянину Делеєву Олександрю Борисовичу, жителю с. Коробчине (вул. Лісова, 36) в приватну власність земельні ділянки загальною площею 0,6464 га, в тому числі:

- 0,2500 га під житловою забудовою (одно – та двоповерховою), яка розташована за адресою: с. Коробчине вул. Лісова, 36, за рахунок земель житлової та громадської забудови, що перебувають у запасі, кадастровий номер земельної ділянки: 3523883600:51:000:0064.
- 0,3964 га ріллі, для ведення особистого селянського господарства, яка розташована за адресою: с. Коробчине вул. Лісова, 36, за рахунок земель сільськогосподарського призначення, що перебувають у запасі кадастровий номер земельної ділянки: 3523883600:51:000:0063.

101. Затвердити проект землеустрою щодо відведення земельної ділянки у власність громадянці Гриценко Валентині Миколаївні загальною площею 0,2500 га для будівництва та обслуговування житлового будинку, господарських будівель і споруд (присадибна ділянка), яка знаходиться за адресою: с. Коробчине вул. Перспективна, 10.

Передати громадянці Гриценко Валентині Миколаївні, жительці с. Коробчине (вул. Перспективна, 10) в приватну власність земельну ділянку площею 0,2500 га під житловою забудовою (одно – та двоповерховою), яка розташована за адресою: с. Коробчине вул. Перспективна, 10, за рахунок земель житлової та громадської забудови, що перебувають у запасі, кадастровий номер земельної ділянки: 3523883600:51:000:0057.

102. Затвердити проект землеустрою щодо відведення земельної ділянки у власність громадянці Гриценко Валентині Миколаївні загальною площею 0,2400 га для ведення особистого селянського господарства, яка знаходиться за адресою: с. Коробчине вул. Перспективна, б/н.

Передати громадянці Гриценко Валентині Миколаївні, жительці с. Коробчине (вул. Перспективна, 10) в приватну власність земельну ділянку загальною площею 0,2400 га ріллі, для ведення особистого селянського господарства, яка розташована за адресою: с. Коробчине вул. Перспективна, б/н, за рахунок земель сільськогосподарського призначення, що перебувають у запасі, кадастровий номер земельної ділянки: 3523883600:51:000:0075.

103. Затвердити проект землеустрою щодо відведення земельних ділянок у власність громадянці Скібінській Ларисі Василівні загальною площею 0,8796 га для будівництва та обслуговування житлового будинку, господарських будівель і споруд (присадибна ділянка) та ведення особистого селянського господарства, яка знаходиться за адресою: с. Коробчине вул. Центральна, 54.

Передати громадянці Скібінській Ларисі Василівні, жительці с. Коробчине (вул. Центральна, 54) в приватну власність земельні ділянки загальною площею 0,8796 га, в тому числі:

- 0,2500 га під житловою забудовою (одно – та двоповерховою), яка розташована за адресою: с. Коробчине вул. Центральна, 54, за рахунок земель житлової та громадської забудови, що перебувають у запасі, кадастровий номер земельної ділянки: 3523883600:51:000:0061.
- 0,6296 га ріллі, для ведення особистого селянського господарства, яка розташована за адресою: с. Коробчине вул. Центральна, 54, за рахунок земель сільськогосподарського призначення, що перебувають у запасі, кадастровий номер земельної ділянки: 3523883600:51:000:0060.

104. Затвердити проект землеустрою щодо відведення земельних ділянок у власність громадянину Кудряченко Миколі Андрійовичу загальною площею 0,5967 га для будівництва та обслуговування житлового будинку, господарських будівель і споруд (присадибна ділянка) та ведення особистого селянського господарства, яка знаходиться за адресою: с. Коробчине пров. Степовий, 22.

Передати громадянину Кудряченко Миколі Андрійовичу, жителю с. Коробчине (пров. Степовий, 22) в приватну власність земельні ділянки загальною площею 0,5967 га, в тому числі:

- 0,2500 га під житловою забудовою (одно – та двоповерховою), яка розташована за адресою: с. Коробчине пров. Степовий, 22, за рахунок земель житлової та громадської забудови, що перебувають у запасі, кадастровий номер земельної ділянки: 3523883600:51:000:0076.

- 0,3467 га ріллі, для ведення особистого селянського господарства, яка розташована за адресою: с. Коробчине пров. Степовий, 22, за рахунок земель сільськогосподарського призначення, що перебувають у запасі, кадастровий номер земельної ділянки: 3523883600:51:000:0077.

105. Затвердити проект землеустрою щодо відведення земельних ділянок у власність громадянці Кудряченко Валентині Данилівні загальною площею 0,5200 га для будівництва та обслуговування житлового будинку, господарських будівель і споруд (присадибна ділянка) та ведення особистого селянського господарства, яка знаходиться за адресою: с. Коробчине вул. І. Франка, 4.

Передати громадянці Кудряченко Валентині Данилівні, жительці с. Коробчине (вул. І. Франка, 4) в приватну власність земельні ділянки загальною площею 0,5200 га, в тому числі:

- 0,2500 га під житловою забудовою (одно – та двоповерховою), яка розташована за адресою: с. Коробчине вул. І. Франка, 4, за рахунок земель житлової та громадської забудови, що перебувають у запасі, кадастровий номер земельної ділянки: 3523883600:51:000:0072.
- 0,2700 га ріллі, для ведення особистого селянського господарства, яка розташована за адресою: с. Коробчине вул. І. Франка, 4, за рахунок земель сільськогосподарського призначення, що перебувають у запасі, кадастровий номер земельної ділянки: 3523883600:51:000:0074.

106. Затвердити проект землеустрою щодо відведення земельних ділянок у власність громадянину Самченку Григорію Євгеновичу загальною площею 0,4849 га для будівництва та обслуговування житлового будинку, господарських будівель і споруд (присадибна ділянка) та ведення особистого селянського господарства, яка знаходиться за адресою: с. Троянове вул. Богдана Хмельницького, 11.

Передати громадянину Самченку Григорію Євгеновичу, жителю с. Троянове (вул. Богдана Хмельницького, 11) в приватну власність земельні ділянки загальною площею 0,4849 га, в тому числі:

- 0,2500 га під житловою забудовою (одно – та двоповерховою), яка розташована за адресою: с. Троянове вул. Богдана Хмельницького, 11, за рахунок земель житлової та громадської забудови, що перебувають у запасі, кадастровий номер земельної ділянки: 3523886800:53:000:0011.
- 0,2349 га ріллі, для ведення особистого селянського господарства, яка розташована за адресою: с. Троянове вул. Богдана Хмельницького, 11, за рахунок земель сільськогосподарського призначення, що перебувають у запасі, кадастровий номер земельної ділянки: 3523886800:53:000:0010.



107. Затвердити проект землеустрою щодо відведення земельної ділянки у власність громадянину Качану Юрію Павловичу загальною площею 0,7080 га для ведення особистого селянського господарства, яка знаходиться за адресою: с. Троянове вул. Шевченка.

Передати громадянину Качану Юрію Павловичу, жителю с. Троянове (вул. Богдана Хмельницького, 13) в приватну власність земельну ділянку площею 0,7080 га ріллі, для ведення особистого селянського господарства, яка розташована за адресою: с. Троянове вул. Шевченка, за рахунок земель сільськогосподарського призначення, що перебувають у запасі, кадастровий номер земельної ділянки: 3523886800:53:000:0017.

108. Затвердити проект землеустрою щодо відведення земельної ділянки у власність громадянину Малюкіну Василю Івановичу загальною площею 0,5694 га для ведення особистого селянського господарства, яка знаходиться за адресою: с. Рубаний Міст, вул. Незалежності, б/н.

Передати громадянину Малюкіну Василю Івановичу, жителю с. Рубаний Міст в приватну власність земельну ділянку площею 0,5694 га ріллі, для ведення особистого селянського господарства, яка розташована за адресою: с. Рубаний Міст вул. Незалежності, б/н, за рахунок земель сільськогосподарського призначення, що перебувають у запасі, кадастровий номер земельної ділянки: 3523886800:54:000:0003.

109. Затвердити проект землеустрою щодо відведення земельних ділянок у власність громадянці Малюкіній Олені Олексіївні загальною площею 0,7100 га для будівництва та обслуговування житлового будинку, господарських будівель і споруд (присадибна ділянка) та ведення особистого селянського господарства, яка знаходиться за адресою: с. Рубаний Міст вул. Незалежності, 231-А.

Передати громадянці Малюкіній Олені Олексіївні, жительці с. Рубаний Міст (вул. Незалежності, 231-А) в приватну власність земельні ділянки загальною площею 0,7100 га, в тому числі:

- 0,2500 га під житловою забудовою (одно – та двоповерховою), яка розташована за адресою: с. Рубаний Міст вул. Незалежності, 231-А, за рахунок земель житлової та громадської забудови, що перебувають у запасі, кадастровий номер земельної ділянки: 3523886800:51:000:0022.
- 0,4600 га ріллі, для ведення особистого селянського господарства, яка розташована за адресою: с. Рубаний Міст вул. Незалежності, 231-А, за рахунок земель сільськогосподарського призначення, що перебувають у запасі, кадастровий номер земельної ділянки: 3523886800:51:000:0021.

110. Затвердити проект землеустрою щодо відведення земельної ділянки у власність громадянці Малюкіній Світлані Василівні загальною площею 0,4091 га для ведення особистого селянського господарства, яка знаходиться за адресою: с. Рубаний Міст вул. Незалежності, б/н.

Передати громадянці Малюкіній Світлані Василівні, жительці с. Рубаний Міст в приватну власність земельну ділянку площею 0,4091 га ріллі, для ведення особистого селянського господарства, яка розташована за адресою: с. Рубаний Міст вул. Незалежності, б/н, за рахунок земель сільськогосподарського призначення, що перебувають у запасі, кадастровий номер земельної ділянки: 3523886800:54:000:0005.

111. Затвердити проект землеустрою щодо відведення земельних ділянок у власність громадянину Клименку Віктору Олександровичу загальною площею 0,5284 га для будівництва та обслуговування житлового будинку, господарських будівель і споруд (присадибна ділянка) та ведення особистого селянського господарства, яка знаходиться за адресою: с. Рубаний Міст вул. Незалежності, 160.

Передати громадянину Клименку Віктору Олександровичу, жителю с. Рубаний Міст (вул. Незалежності, 160) в приватну власність земельні ділянки загальною площею 0,5284 га, в тому числі:

- 0,2500 га під житловою забудовою (одно – та двоповерховою), яка розташована за адресою: с. Рубаний Міст вул. Незалежності, 160, за рахунок земель житлової та громадської забудови, що перебувають у запасі, кадастровий номер земельної ділянки: 3523886800:51:000:0057.
- 0,2784 га ріллі, для ведення особистого селянського господарства, яка розташована за адресою: с. Рубаний Міст вул. Незалежності, 160, за рахунок земель сільськогосподарського призначення, що перебувають у запасі, кадастровий номер земельної ділянки: 3523886800:51:000:0036.

112. Затвердити проект землеустрою щодо відведення земельних ділянок у власність громадянці Колесніковій Лідії Павлівні загальною площею 0,5000 га для будівництва та обслуговування житлового будинку, господарських будівель і споруд (присадибна ділянка) та ведення особистого селянського господарства, яка знаходиться за адресою: с. Троянове вул. Богдана Хмельницького, 15.

Передати громадянці Колесніковій Лідії Павлівні, жительці с. Рубаний Міст (вул. Богдана Хмельницького, 15) в приватну власність земельні ділянки загальною площею 0,5000 га, в тому числі:

- 0,2500 га під житловою забудовою (одно – та двоповерховою), яка розташована за адресою: с. Рубаний Міст вул. Богдана Хмельницького, 15, за рахунок земель житлової та громадської забудови, що перебувають у запасі, кадастровий номер земельної ділянки: 3523886800:53:000:0016.

- 0,2500 га ріллі, для ведення особистого селянського господарства, яка розташована за адресою: с. Рубаний Міст вул. Богдана Хмельницького, 15, за рахунок земель сільськогосподарського призначення, що перебувають у запасі, кадастровий номер земельної ділянки: 3523886800:53:000:0018.

113. Затвердити проект землеустрою щодо відведення земельних ділянок у власність громадянці Качан Катерині Євгеніївні загальною площею 0,5400 га для будівництва та обслуговування житлового будинку, господарських будівель і споруд (присадибна ділянка) та ведення особистого селянського господарства, яка знаходиться за адресою: с. Троянове вул. Богдана Хмельницького, 13.

Передати громадянці Качан Катерині Євгеніївні, жительці с. Рубаний Міст (вул. Богдана Хмельницького, 13) в приватну власність земельні ділянки загальною площею 0,5400 га, в тому числі:

- 0,2500 га під житловою забудовою (одно – та двоповерховою), яка розташована за адресою: с. Рубаний Міст вул. Богдана Хмельницького, 13, за рахунок земель житлової та громадської забудови, що перебувають у запасі, кадастровий номер земельної ділянки: 3523886800:53:000:0019.
- 0,2900 га ріллі, для ведення особистого селянського господарства, яка розташована за адресою: с. Рубаний Міст вул. Богдана Хмельницького, 13, за рахунок земель сільськогосподарського призначення, що перебувають у запасі, кадастровий номер земельної ділянки: 3523886800:53:000:0020.

114. Затвердити проект землеустрою щодо відведення земельних ділянок у власність громадянці Гончар Валентині Олексіївні загальною площею 1,1400 га для будівництва та обслуговування житлового будинку, господарських будівель і споруд (присадибна ділянка) та ведення особистого селянського господарства, яка знаходиться за адресою: с. Каніж, вул. Зоря, 2.

Передати громадянці Гончар Валентині Олексіївні, жительці с. Каніж (вул. Зоря, 2) в приватну власність земельні ділянки загальною площею 1,1400 га, в тому числі:

- 0,2500 га під житловою забудовою (одно – та двоповерховою), яка розташована за адресою: с. Каніж вул. Зоря, 2, за рахунок земель житлової та громадської забудови, що перебувають у запасі, кадастровий номер земельної ділянки: 3523883200:51:000:0329.
- 0,8900 га ріллі, для ведення особистого селянського господарства, яка розташована за адресою: с. Каніж вул. Зоря, 2, за рахунок земель сільськогосподарського призначення, що перебувають у запасі, кадастровий номер земельної ділянки: 3523883200:51:000:0322.

115. Затвердити проект землеустрою щодо відведення земельної ділянки у власність громадянці Григорчук Любові Трохимівні загальною площею 0,5030 га для ведення особистого селянського господарства, яка знаходиться за адресою: с. Каніж вул. Максима Чередника, б/н.

Передати громадянці Григорчук Любові Трохимівні, жительці с. Каніж (вул. Максима Чередника, 112) в приватну власність земельну ділянку площею 0,5030 га ріллі, для ведення особистого селянського господарства, яка розташована за адресою: с. Каніж вул. Максима Чередника, б/н, за рахунок земель сільськогосподарського призначення, що перебувають у запасі, кадастровий номер земельної ділянки: 3523883200:51:000:0307.

116. Затвердити проект землеустрою щодо відведення земельної ділянки у власність громадянці Григорчук Любові Трохимівні загальною площею 0,2360 га для будівництва та обслуговування житлового будинку, господарських будівель і споруд (присадибна ділянка), яка знаходиться за адресою: с. Каніж вул. Максима Чередника, б/н.

Передати громадянці Григорчук Любові Трохимівні, жительці с. Каніж (вул. Максима Чередника, 112) в приватну власність земельну ділянку площею 0,2360 га під житловою забудовою (одно – та двоповерховою), яка розташована за адресою: с. Каніж вул. Максима Чередника, б/н, за рахунок земель житлової та громадської забудови, що перебувають у запасі, кадастровий номер земельної ділянки: 3523883200:51:000:0313.

117. Затвердити проект землеустрою щодо відведення земельних ділянок у власність громадянці Григорчук Ніні Кузьмівні загальною площею 0,6400 га для будівництва та обслуговування житлового будинку, господарських будівель і споруд (присадибна ділянка) та ведення особистого селянського господарства, яка знаходиться за адресою: с. Каніж вул. Соборна, 33.

Передати громадянці Григорчук Ніні Кузьмівні, жительці с. Каніж (вул. Соборна, 33) в приватну власність земельні ділянки загальною площею 0,6400 га, в тому числі:

- 0,2500 га під житловою забудовою (одно – та двоповерховою), яка розташована за адресою: с. Каніж вул. Соборна, 33, за рахунок земель житлової та громадської забудови, що перебувають у запасі, кадастровий номер земельної ділянки: 3523883200:51:000:0321.
- 0,3900 га ріллі, для ведення особистого селянського господарства, яка розташована за адресою: с. Каніж вул. Соборна, 33, за рахунок земель сільськогосподарського призначення, що перебувають у запасі, кадастровий номер земельної ділянки: 3523883200:51:000:0314.

118. Затвердити проект землеустрою щодо відведення земельних ділянок у власність громадянці Пірко Тетяні Миколаївні загальною площею 0,4283 га для будівництва та обслуговування житлового будинку, господарських будівель і споруд (присадибна ділянка) та ведення особистого селянського господарства, яка знаходиться за адресою: с. Каніж вул. М. Чередника, 29.

Передати громадянці Пірко Тетяні Миколаївні, жительці с. Каніж (вул. М. Чередника, 29) в приватну власність земельні ділянки загальною площею 0,4283 га, в тому числі:

- 0,2000 га під житловою забудовою (одно – та двоповерховою), яка розташована за адресою: с. Каніж вул. М. Чередника, 29, за рахунок земель житлової та громадської забудови, що перебувають у запасі, кадастровий номер земельної ділянки: 3523883200:51:000:0328.
- 0,2283 га ріллі, для ведення особистого селянського господарства, яка розташована за адресою: с. Каніж вул. М. Чередника, 29, за рахунок земель сільськогосподарського призначення, що перебувають у запасі, кадастровий номер земельної ділянки: 3523883200:51:000:0326.

119. Затвердити проект землеустрою щодо відведення земельної ділянки у власність громадянці Урсатій Ганні Микитівні загальною площею 0,7700 га для ведення особистого селянського господарства, яка знаходиться за адресою: с. Каніж вул. Соборна, 72а.

Передати громадянці Урсатій Ганні Микитівні, жительці с. Каніж (вул. Берегова, 5б) в приватну власність земельну ділянку площею 0,7700 га ріллі, для ведення особистого селянського господарства, яка розташована за адресою: с. Каніж вул. Соборна, 72а, за рахунок земель сільськогосподарського призначення, що перебувають у запасі, кадастровий номер земельної ділянки: 3523883200:51:000:0324.

120. Затвердити проект землеустрою щодо відведення земельної ділянки у власність громадянці Армаш Людмилі Миколаївні загальною площею 0,9200 га для ведення особистого селянського господарства, яка знаходиться за адресою: с. Каніж вул. Максима Чередника, б/н.

Передати громадянці Армаш Людмилі Миколаївні, жительці с. Каніж (вул. Соборна, 17) в приватну власність земельну ділянку площею 0,9200 га ріллі, для ведення особистого селянського господарства, яка розташована за адресою: с. Каніж вул. Максима Чередника, б/н, за рахунок земель сільськогосподарського призначення, що перебувають у запасі, кадастровий номер земельної ділянки: 3523883200:51:000:0319.

121. Затвердити проект землеустрою щодо відведення земельної ділянки у власність громадянину Терещенко Олександр Миколайовичу загальною площею 0,2400 га для будівництва та обслуговування житлового будинку, господарських будівель і споруд (присадибна ділянка), яка знаходиться за адресою: с. Андріївка вул. Перемоги, 10.

Передати громадянину Терещенко Олександр Миколайовичу, жителю с. Андріївка (вул. Перемоги, 10) в приватну власність земельну ділянку площею 0,2400 га під житловою забудовою (одно – та двоповерховою), яка розташована за адресою: с. Андріївка вул. Перемоги, 10, за рахунок земель житлової та громадської забудови, що перебувають у запасі, кадастровий номер земельної ділянки: 3523884000:52:000:0064.

122. Затвердити проект землеустрою щодо відведення земельних ділянок у власність громадянці Неруш Олені Вікторівні загальною площею 2,3700 га для будівництва та обслуговування житлового будинку, господарських будівель і споруд (присадибна ділянка), ведення особистого селянського господарства та індивідуального садівництва, яка знаходиться за адресою: с. Петрострів вул. Бессарабська, б/н, вул. Сонячна, б/н.

Передати громадянці Неруш Олені Вікторівні, жительці с. Петрострів (вул. Бузкова, 8) в приватну власність земельні ділянки загальною площею 2,3700 га, в тому числі:

- 0,2500 га під житловою забудовою (одно – та двоповерховою), яка розташована за адресою: с. Петрострів вул. Бессарабська, б/н, за рахунок земель житлової та громадської забудови, що перебувають у запасі, кадастровий номер земельної ділянки: 3523886000:51:000:0142.
- 2,0000 га ріллі, для ведення особистого селянського господарства, яка розташована за адресою: с. Петрострів вул. Бессарабська, б/н, за рахунок земель сільськогосподарського призначення, що перебувають у запасі, кадастровий номер земельної ділянки: 3523886000:51:000:0143.
- 0,1200 га багаторічних насаджень, для індивідуального садівництва, яка розташована за адресою: с. Петрострів вул. Сонячна, б/н, за рахунок земель сільськогосподарського призначення, що перебувають у запасі, кадастровий номер земельної ділянки: 3523886000:51:000:0152.

123. Затвердити проект землеустрою щодо відведення земельних ділянок у власність громадянину Нерушу Миколі Миколайовичу загальною площею 1,7318 га для ведення особистого селянського господарства та індивідуального садівництва, яка знаходиться за адресою: с. Петрострів вул. Бессарабська, б/н, вул. Перемоги, б/н.

Передати громадянину Нерушу Миколі Миколайовичу, жителю м. Новомиргород (вул. Першотравнева, 70) в приватну власність земельні ділянки загальною площею 1,7318 га, в тому числі:

- 1,6118 га ріллі, для ведення особистого селянського господарства, яка розташована за адресою: с. Петроострів вул. Бессарабська, б/н, за рахунок земель сільськогосподарського призначення, що перебувають у запасі, кадастровий номер земельної ділянки: 3523886000:51:000:0135.
- 0,1200 га багаторічних насаджень, для індивідуального садівництва, яка розташована за адресою: с. Петроострів вул. Перемоги, б/н, за рахунок земель сільськогосподарського призначення, що перебувають у запасі, кадастровий номер земельної ділянки: 3523886000:51:000:0134.

124. Затвердити проект землеустрою щодо відведення земельних ділянок у власність громадянці Дризі Олені Миколаївні загальною площею 1,4200 га для будівництва та обслуговування житлового будинку, господарських будівель і споруд (присадибна ділянка), ведення особистого селянського господарства та індивідуального садівництва, яка знаходиться за адресою: с. Петроострів вул. Чкалова, 2, вул. Чкалова, б/н.

Передати громадянці Дризі Олені Миколаївні, жительці м. Кропивницький (вул. Фрунзе, 14в кв. 1) в приватну власність земельні ділянки загальною площею 1,4200 га, в тому числі:

- 0,2500 га під житловою забудовою (одно – та двоповерховою), яка розташована за адресою: с. Петроострів вул. Чкалова, 2, за рахунок земель житлової та громадської забудови, що перебувають у запасі, кадастровий номер земельної ділянки: 3523886000:51:000:0123.
- 1,0500 га ріллі, для ведення особистого селянського господарства, яка розташована за адресою: с. Петроострів вул. Чкалова, 2, за рахунок земель сільськогосподарського призначення, що перебувають у запасі, кадастровий номер земельної ділянки: 3523886000:51:000:0127.
- 0,1200 га багаторічних насаджень, для індивідуального садівництва, яка розташована за адресою: с. Петроострів вул. Чкалова, б/н, за рахунок земель сільськогосподарського призначення, що перебувають у запасі, кадастровий номер земельної ділянки: 3523886000:51:000:0122.

125. Затвердити проект землеустрою щодо відведення земельної ділянки у власність громадянці Чуйко Наталії Володимирівні загальною площею 2,0000 га для ведення особистого селянського господарства, яка знаходиться за адресою: Мартононьська сільська рада.

Передати громадянці Чуйко Наталії Володимирівні, жительці м. Кропивницький (вул. Металургів, 33 кв. 55) в приватну власність земельну ділянку загальною площею 2,0000 га, в тому числі:

- 2,0000 га пасовищ, для ведення особистого селянського господарства, яка розташована за адресою: Мартононьська сільська рада, за рахунок земель сільськогосподарського призначення, що перебувають у запасі, кадастровий номер земельної ділянки: 3523884400:52:000:0017.

126. Затвердити проект землеустрою щодо відведення земельної ділянки у власність громадянці Шундель Тетяні Григорівні загальною площею 0,1500 га для ведення особистого селянського господарства, яка знаходиться за адресою: с. Костянтинівка вул. Шевченка, 49.

Передати громадянці Шундель Тетяні Григорівні, жительці м. Новомиргород (вул. 40 років Перемоги, 42/20) в приватну власність земельну ділянку загальною площею 0,1500 га, в тому числі:

- 0,1500 га ріллі, для ведення особистого селянського господарства, яка розташована за адресою: с. Костянтинівка вул. Шевченка, 49, за рахунок земель сільськогосподарського призначення, що перебувають у запасі, кадастровий номер земельної ділянки: 3523883400:51:000:0217.

127. Затвердити проект землеустрою щодо відведення земельної ділянки у власність громадянці Юрчак Ользі Іванівні загальною площею 0,5900 га для ведення особистого селянського господарства, яка знаходиться за адресою: с. Ганнівка.

Передати громадянці Юрчак Ользі Іванівні, жительці м. Новомиргород (вул. Шевченко, 29) в приватну власність земельну ділянку площею 0,5900 га ріллі, для ведення особистого селянського господарства, яка розташована за адресою: с. Ганнівка, за рахунок земель сільськогосподарського призначення, що перебувають у запасі, кадастровий номер земельної ділянки: 3523883400:53:000:0028.

128. Затвердити проект землеустрою щодо відведення земельної ділянки у власність громадянці Завалко Ірині Володимирівні загальною площею 0,0673 га для індивідуального садівництва, яка знаходиться за адресою: с. Костянтинівка вул. Вокзальна, б/н.

Передати громадянці Завалко Ірині Володимирівні, жительці м. Новомиргород (вул. Елеваторна, 4/4) в приватну власність земельну ділянку площею 0,0673 га багаторічних насаджень, для індивідуального садівництва, яка розташована за адресою: с. Костянтинівка вул. Вокзальна, б/н, за рахунок земель сільськогосподарського призначення, що перебувають у запасі, кадастровий номер земельної ділянки: 3523883400:51:000:0225.

129. Затвердити проект землеустрою щодо відведення земельної ділянки у власність громадянці Літвіновій Наталії Анатоліївні загальною площею 0,1591 га для будівництва та обслуговування житлового будинку, господарських будівель і споруд (присадибна ділянка), яка знаходиться за адресою: с. Бровкове вул. Інгульська, б/н.

Передати громадянці Літвіновій Наталії Анатоліївні, жительці м. Кропивницький (вул. Металургів, 17 кв. 45) в приватну власність земельну ділянку площею 0,1591 га під житловою забудовою (одно – та двоповерховою), яка розташована за адресою: с. Бровкове вул. Інгульська, б/н за рахунок земель житлової та громадської забудови, що перебувають у запасі, кадастровий номер земельної ділянки: 3523880400:52:000:0024.



130. Затвердити проект землеустрою щодо відведення земельної ділянки у власність громадянці Літвінової Наталії Анатоліївни загальною площею 0,1200 га для індивідуального садівництва, яка знаходиться за адресою: с. Бровкове вул. Інгульська, б/н.

Передати громадянці Літвінової Наталії Анатоліївни, жительці м. Кропивницький (вул. Металургів, 17 кв. 45) в приватну власність земельну ділянку площею 0,1200 га багаторічних насаджень, для індивідуального садівництва, яка розташована за адресою: с. Бровкове вул. Інгульська, б/н за рахунок земель сільськогосподарського призначення, що перебувають у запасі, кадастровий номер земельної ділянки: 3523880400:52:000:0023.

131. Затвердити проект землеустрою щодо відведення земельної ділянки у власність громадянину Каракаю Антону Васильовичу загальною площею 1,2019 га для ведення особистого селянського господарства, яка знаходиться за адресою: с. Моргунівка.

Передати громадянину Каракаю Антону Васильовичу, жителю м. Мала Виска (вул. Островського, 17) в приватну власність земельну ділянку площею 1,2019 га ріллі, для ведення особистого селянського господарства, яка розташована за адресою: с. Моргунівка, за рахунок земель сільськогосподарського призначення, що перебувають у запасі, кадастровий номер земельної ділянки: 3523881800:53:000:0025.

132. Затвердити проект землеустрою щодо відведення земельної ділянки у власність громадянину Григорчуку Юрію Павловичу загальною площею 0,2500 га для будівництва та обслуговування житлового будинку, господарських будівель і споруд (присадибна ділянка), яка знаходиться за адресою: с. Каніж вул. Максима Чередника, 112.

Передати громадянину Григорчуку Юрію Павловичу, жителю м. Кропивницький (вул. Гоголя, 46) в приватну власність земельну ділянку загальною площею 0,2500 га під житловою забудовою (одно – та двоповерховою), яка розташована за адресою: с. Каніж вул. Максима Чередника, 112, за рахунок земель житлової та громадської забудови, що перебувають у запасі, кадастровий номер земельної ділянки: 3523883200:51:000:0308.

133. Затвердити проект землеустрою щодо відведення земельних ділянок у власність громадянину Павленку Анатолію Івановичу загальною площею 0,8900 га для будівництва та обслуговування житлового будинку, господарських будівель і споруд (присадибна ділянка), ведення особистого селянського господарства та індивідуального садівництва, яка знаходиться за адресою: с. Дібрівка вул. Діброви, 3, вул. Діброви, б/н.

Передати громадянину Павленку Анатолію Івановичу, жителю м. Новомиргород (вул. Шахтарська, 15) в приватну власність земельні ділянки загальною площею 0,8900 га, в тому числі:

- 0,2500 га під житловою забудовою (одно – та двоповерховою), яка розташована за адресою: с. Дібрівка вул. Діброви, 3, за рахунок земель житлової та громадської забудови, що перебувають у запасі, кадастровий номер земельної ділянки: 3523881300:51:000:0149.
- 0,5200 га ріллі, для ведення особистого селянського господарства, яка розташована за адресою: с. Дібрівка вул. Діброви, 3, за рахунок земель сільськогосподарського призначення, що перебувають у запасі, кадастровий номер земельної ділянки: 3523881300:51:000:0147.
- 0,1200 га багаторічних насаджень, для індивідуального садівництва, яка розташована за адресою: с. Дібрівка вул. Діброви, б/н, за рахунок земель сільськогосподарського призначення, що перебувають у запасі, кадастровий номер земельної ділянки: 3523881300:51:000:0148.

134. Затвердити проект землеустрою щодо відведення земельних ділянок у власність громадянці Орел Галині Лаврентіївні загальною площею 0,8700 га для будівництва та обслуговування житлового будинку, господарських будівель і споруд (присадибна ділянка), ведення особистого селянського господарства та індивідуального садівництва, яка знаходиться за адресою: с. Розлива вул. залізнична, 1, вул. залізнична, б/н.

Передати громадянці Орел Галині Лаврентіївні, жительці м. Новомиргород (вул. Горького, 26) в приватну власність земельні ділянки загальною площею 0,8700 га, в тому числі:

- 0,2500 га під житловою забудовою (одно – та двоповерховою), яка розташована за адресою: с. Розлива вул. залізнична, 1, за рахунок земель житлової та громадської забудови, що перебувають у запасі, кадастровий номер земельної ділянки: 3523882500:54:000:0032.
- 0,5000 га ріллі, для ведення особистого селянського господарства, яка розташована за адресою: с. Розлива вул. залізнична, б/н, за рахунок земель сільськогосподарського призначення, що перебувають у запасі, кадастровий номер земельної ділянки: 3523882500:54:000:0833.
- 0,1200 га багаторічних насаджень, для індивідуального садівництва, яка розташована за адресою: с. Розлива вул. залізнична, 1, за рахунок земель сільськогосподарського призначення, що перебувають у запасі, кадастровий номер земельної ділянки: 3523882500:54:000:0031.

135. Затвердити проект землеустрою щодо відведення земельних ділянок у власність громадянину Тупиці Анатолію Миколайовичу загальною площею 0,6371 га для будівництва та обслуговування житлового будинку, господарських будівель і споруд (присадибна ділянка) та ведення особистого селянського господарства, яка знаходиться за адресою: с. Розлива вул. Вознесінська, 15.

Передати громадянину Тупиці Анатолію Миколайовичу, жителю с. Костянтинівка (вул. Садова, 36) в приватну власність земельні ділянки загальною площею 0,6371 га, в тому числі:

- 0,2500 га під житловою забудовою (одно – та двоповерховою), яка розташована за адресою: с. Розлива вул. Вознесінська, 15, за рахунок земель житлової та громадської забудови, що перебувають у запасі, кадастровий номер земельної ділянки: 3523882500:54:000:0027.
- 0,3871 га багаторічних насаджень, для ведення особистого селянського господарства, яка розташована за адресою: с. Розлива вул. Вознесінська, 15, за рахунок земель сільськогосподарського призначення, що перебувають у запасі, кадастровий номер земельної ділянки: 3523882500:54:000:0026.

136. Затвердити проект землеустрою щодо відведення земельної ділянки у власність громадянці Чорній Альоні Миколаївні загальною площею 2,0000 га для ведення особистого селянського господарства, яка знаходиться за адресою: Капітанівська селищна рада.

Передати громадянці Чорній Альоні Миколаївні, жительці м. Новомиргород (вул. Білоглинська, 69) в приватну власність земельну ділянку площею 2,0000 га ріллі, для ведення особистого селянського господарства, яка розташована за адресою: Капітанівська селищна рада, за рахунок земель сільськогосподарського призначення, що перебувають у запасі, кадастровий номер земельної ділянки: 3523855400:50:037:0047.

137. Затвердити проект землеустрою щодо відведення земельної ділянки у власність громадянину Чорному Михайлу Олександровичу загальною площею 2,0000 га для ведення особистого селянського господарства, яка знаходиться за адресою: Капітанівська селищна рада.

Передати громадянину Чорному Михайлу Олександровичу, жителю м. Новомиргород (вул. Білоглинська, 69) в приватну власність земельну ділянку площею 2,0000 га, для ведення особистого селянського господарства, яка розташована за адресою: Капітанівська селищна рада, за рахунок земель сільськогосподарського призначення, що перебувають у запасі, кадастровий номер земельної ділянки: 3523855400:50:037:0045.

138. Затвердити проект землеустрою щодо відведення земельної ділянки у власність громадянці Петровій Олександрі Павлівні загальною площею 2,0000 га для ведення особистого селянського господарства, яка знаходиться за адресою: Капітанівська селищна рада.

Передати громадянці Петровій Олександрі Павлівні, жительці м. Новомиргород (вул. Черняхівського, 29) в приватну власність земельну ділянку площею 2,0000 га ріллі, для ведення особистого селянського господарства, яка розташована за адресою: Капітанівська селищна рада, за рахунок земель сільськогосподарського призначення, що перебувають у запасі, кадастровий номер земельної ділянки: 3523855400:50:037:0046.

139. Затвердити проект землеустрою щодо відведення земельної ділянки у власність громадянину Вовку Михайлу Петровичу загальною площею 1,9387 га для ведення особистого селянського господарства, яка знаходиться за адресою: Капітанівська селищна рада.

Передати громадянину Вовку Михайлу Петровичу, жителю м. Новомиргород (вул. Садова, 105) в приватну власність земельну ділянку загальною площею 1,9387 га ріллі, для ведення особистого селянського господарства, яка розташована за адресою: Капітанівська селищна рада, за рахунок земель сільськогосподарського призначення, що перебувають у запасі, кадастровий номер земельної ділянки: 3523855400:50:017:0004.

140. Затвердити проект землеустрою щодо відведення земельної ділянки у власність громадянці Макітренко Ользі Станіславівні загальною площею 1,5000 га для ведення особистого селянського господарства, яка знаходиться за адресою: с. Троянове вул. Шевченка.

Передати громадянці Макітренко Ользі Станіславівні, жительці м. Черкаси (вул. Благовісна, 222 кв. 57) в приватну власність земельну ділянку площею 1,5000 га ріллі, для ведення особистого селянського господарства, яка розташована за адресою: с. Троянове вул. Шевченка, за рахунок земель сільськогосподарського призначення, що перебувають у запасі, кадастровий номер земельної ділянки: 3523886800:53:000:0012.

141. Затвердити проект землеустрою щодо відведення земельної ділянки у власність громадянину Бабаку Михайлу Семеновичу загальною площею 0,5100 га для ведення особистого селянського господарства, яка знаходиться за адресою: с. Рубаний Міст вул. Незалежності, б/н.

Передати громадянину Бабак Михайлу Семеновичу, жителю м. Новомиргород (вул. Транспортна, 7) в приватну власність земельну ділянку площею 0,5100 га ріллі, для ведення особистого селянського господарства, яка розташована за адресою: с. Рубаний Міст вул. Незалежності, за рахунок земель сільськогосподарського призначення, що перебувають у запасі, кадастровий номер земельної ділянки: 3523886800:54:000:0002.

142. Затвердити проект землеустрою щодо відведення земельних ділянок у власність громадянину Супруну Борису Івановичу загальною площею 1,2100 га для будівництва та обслуговування житлового будинку, господарських будівель і споруд (присадибна ділянка) та ведення особистого селянського господарства, яка знаходиться за адресою: с. Андріївка вул. Шевченка, 82.

Передати громадянину Супруну Борису Івановичу, жителю м. Новомиргород (вул. А. Гурічева, 28) в приватну власність земельні ділянки загальною площею 1,2100 га, в тому числі:

- 0,2500 га під житловою забудовою (одно – та двоповерховою), яка розташована за адресою: с. Андріївка вул. Шевченка, 82, за рахунок земель житлової та громадської забудови, що перебувають у запасі, кадастровий номер земельної ділянки: 3523884000:52:000:0059.

- 0,9600 га ріллі, для ведення особистого селянського господарства, яка розташована за адресою: с. Андріївка вул. Шевченка, 82, за рахунок земель сільськогосподарського призначення, що перебувають у запасі, кадастровий номер земельної ділянки: 3523884000:52:000:0055.

143. Затвердити проект землеустрою щодо відведення земельних ділянок у власність громадянину Супруну Івану Борисовичу загальною площею 0,3000 га для будівництва та обслуговування житлового будинку, господарських будівель і споруд (присадибна ділянка) та індивідуального садівництва, яка знаходиться за адресою: с. Андріївка вул. Шевченка, 22.

Передати громадянину Супруну Івану Борисовичу, жителю м. Новомиргород (вул. А. Гурічева, 28) в приватну власність земельні ділянки загальною площею 0,3000 га, в тому числі:

- 0,2500 га під житловою забудовою (одно – та двоповерховою), яка розташована за адресою: с. Андріївка вул. Шевченка, 22, за рахунок земель житлової та громадської забудови, що перебувають у запасі, кадастровий номер земельної ділянки: 3523884000:52:000:0069.
- 0,0500 га багаторічних насаджень, для індивідуального садівництва, яка розташована за адресою: с. Андріївка вул. Шевченка, 22, за рахунок земель сільськогосподарського призначення, що перебувають у запасі, кадастровий номер земельної ділянки: 3523884000:52:000:0065.

144. Затвердити проект землеустрою щодо відведення земельної ділянки у власність громадянину Грабовому Ігорю Миколайовичу загальною площею 0,4000 га для ведення особистого селянського господарства, яка знаходиться за адресою: с. Андріївка вул. Шевченка, 61.

Передати громадянину Грабовому Ігорю Миколайовичу, жителю м. Новомиргород (вул. А. Гурічева, 35 кв. 26) в приватну власність земельну ділянку площею 0,4000 га ріллі, для ведення особистого селянського господарства, яка розташована за адресою: с. Андріївка вул. Шевченка, 61, за рахунок земель сільськогосподарського призначення, що перебувають у запасі, кадастровий номер земельної ділянки: 3523884000:52:000:0067.

145. Затвердити проект землеустрою щодо відведення земельної ділянки у власність громадянці Тимошенко Ніні Миколаївні загальною площею 0,4700 га для ведення особистого селянського господарства, яка знаходиться за адресою: с. Листопадове вул. Перемоги, 272.

Передати громадянці Тимошенко Ніні Миколаївні, жительці с. Турія (вул. Механізаторів, 11) в приватну власність земельну ділянку загальною площею 0,4700 га ріллі, для ведення особистого селянського господарства, яка розташована за адресою: с. Листопадове вул. Перемоги, 272, за рахунок земель сільськогосподарського призначення, що перебувають у запасі, кадастровий номер земельної ділянки: 3523884000:51:000:0419.


146. Затвердити проект землеустрою щодо відведення земельних ділянок у власність громадянці Грузін Тетяні Борисівні загальною площею 0,3215 га для будівництва та обслуговування житлового будинку, господарських будівель і споруд (присадибна ділянка) та ведення особистого селянського господарства, яка знаходиться за адресою: с. Мартоноша вул. Молодіжна, 30.

Передати громадянці Грузін Тетяні Борисівні, жительці м. Мала Виска (вул. Шевченка, 9) в приватну власність земельні ділянки загальною площею 0,3215 га, в тому числі:

- 0,2500 га під житловою забудовою (одно – та двоповерховою), яка розташована за адресою: с. Мартоноша, вул. Молодіжна, 30, за рахунок земель житлової та громадської забудови, що перебувають у запасі, кадастровий номер земельної ділянки: 3523884400:51:000:0218.
- 0,0715 га ріллі, для ведення особистого селянського господарства, яка розташована за адресою: с. Мартоноша, вул. Молодіжна, 30, за рахунок земель сільськогосподарського призначення, що перебувають у запасі, кадастровий номер земельної ділянки: 3523884400:51:000:0232.

147. Контроль за виконанням даного рішення покласти на комісію з питань землеустрою, екології та надрокористування.

Міський голова



І.Забажан



УКРАЇНА

## Р І Ш Е Н Н Я

п'ятої сесії восьмого скликання Новомиргородської міської ради  
Кіровоградської області

від "16" квітня 2021 року

№ 200

м. Новомиргород

**Про затвердження проектів землеустрою  
та передачу в приватну власність  
земельних ділянок громадянам  
для ведення особистого селянського господарства**

Розглянувши заяви громадян про затвердження проектів землеустрою щодо відведення земельних ділянок та передачу земельних ділянок у власність, керуючись статтею 26 Закону України "Про місцеве самоврядування в Україні", статтями 12, 81, 118, 121, 125 Земельного кодексу України,

### СЕСІЯ МІСЬКОЇ РАДИ

#### В И Р І Ш И Л А:

1. Затвердити проект землеустрою щодо відведення земельної ділянки у власність громадянину Чичуліну Василю Олександровичу площею 2,0000 га для ведення особистого селянського господарства, яка знаходиться за адресою: Новомиргородська міська рада Кіровоградської області (Туріянська сільська рада).

Передати громадянину Чичуліну Василю Олександровичу, жителю с. Турія (вул. Механізаторів, 4) в приватну власність земельну ділянку площею 2,0000 га пасовищ, для ведення особистого селянського господарства, за рахунок земель сільськогосподарського призначення, що перебувають у запасі на території Новомиргородської міської ради Кіровоградської області (Туріянська сільська рада), кадастровий номер земельної ділянки: 3523887600:02:000:0028.

2. Затвердити проект землеустрою щодо відведення земельної ділянки у власність громадянину Чичуліну Віталію Олександровичу площею 2,0000 га для ведення особистого селянського господарства, яка знаходиться за адресою: Новомиргородська міська рада Кіровоградської області (Туріянська сільська рада).

Передати громадянину Чичуліну Віталію Олександровичу, жителю с. Турія (вул. Механізаторів, 1) в приватну власність земельну ділянку площею 2,0000 га пасовищ, для ведення особистого селянського господарства, за рахунок земель сільськогосподарського призначення, що перебувають у запасі на території Новомиргородської міської ради Кіровоградської області (Туріянська сільська рада), кадастровий номер земельної ділянки: 3523887600:02:000:0026.

3. Затвердити проект землеустрою щодо відведення земельної ділянки у власність громадянці Гончарук Аліні Володимирівні площею 2,0000 га для ведення особистого селянського господарства, яка знаходиться за адресою: Новомиргородська міська рада Кіровоградської області (Новомиргородська міська рада).

Передати громадянці Гончарук Аліні Володимирівні, жительці м. Новомиргород (вул. Соборності, 120 кв. 62) в приватну власність земельну ділянку площею 2,0000 га ріллі, для ведення особистого селянського господарства, за рахунок земель сільськогосподарського призначення, що перебувають у запасі на території Новомиргородської міської ради Кіровоградської області (Новомиргородська міська рада), кадастровий номер земельної ділянки: 3523810100:02:001:0011.

4. Затвердити проект землеустрою щодо відведення земельної ділянки у власність громадянину Гончаруку Іллі Олексійовичу площею 2,0000 га для ведення особистого селянського господарства, яка знаходиться за адресою: Новомиргородська міська рада Кіровоградської області (Новомиргородська міська рада).

Передати громадянину Гончаруку Іллі Олексійовичу, жителю м. Новомиргород (вул. 3. Космодем'янської, 23) в приватну власність земельну ділянку площею 2,0000 га ріллі, для ведення особистого селянського господарства, за рахунок земель сільськогосподарського призначення, що перебувають у запасі на території Новомиргородської міської ради Кіровоградської області (Новомиргородська міська рада), кадастровий номер земельної ділянки: 3523810100:02:001:0012.

5. Затвердити проект землеустрою щодо відведення земельної ділянки у власність громадянину Чижмі Вадиму Івановичу площею 1,0000 га для ведення особистого селянського господарства, яка знаходиться за адресою: Новомиргородська міська рада Кіровоградської області (Рубаномостівська сільська рада).

Передати громадянину Чижмі Вадиму Івановичу, жителю с. Рубаний Міст (вул. Незалежності, 86) в приватну власність земельну ділянку площею 1,0000 га пасовищ, для ведення особистого селянського господарства, за рахунок земель сільськогосподарського призначення, що перебувають у запасі на території Новомиргородської міської ради Кіровоградської області (Рубаномостівська сільська рада), кадастровий номер земельної ділянки: 3523886800:02:000:0187.



6. Затвердити проект землеустрою щодо відведення земельної ділянки у власність громадянці Волоховій Анні Сергіївні площею 1,0000 га для ведення особистого селянського господарства, яка знаходиться за адресою: Новомиргородська міська рада Кіровоградської області (Рубаномостівська сільська рада).

Передати громадянці Волоховій Анні Сергіївні, жительці с. Рубаний Міст (вул. Незалежності, 10) в приватну власність земельну ділянку площею 1,0000 га пасовищ, для ведення особистого селянського господарства, за рахунок земель сільськогосподарського призначення, що перебувають у запасі на території Новомиргородської міської ради Кіровоградської області (Рубаномостівська сільська рада), кадастровий номер земельної ділянки: 3523886800:02:000:0222.

7. Затвердити проект землеустрою щодо відведення земельної ділянки у власність громадянці Дерев'янку Вікторії Леонідівні площею 0,8113 га для ведення особистого селянського господарства, яка знаходиться за адресою: Новомиргородська міська рада Кіровоградської області (Листопадівська сільська рада).

Передати громадянці Дерев'янку Вікторії Леонідівні, жительці с. Листопадове (вул. Перемоги, 169) в приватну власність земельну ділянку площею 0,8113 га ріллі, для ведення особистого селянського господарства, за рахунок земель сільськогосподарського призначення, що перебувають у запасі на території Новомиргородської міської ради Кіровоградської області (Листопадівська сільська рада), кадастровий номер земельної ділянки: 3523884000:02:002:5899.

8. Затвердити проект землеустрою щодо відведення земельної ділянки у власність громадянці Співак Зінаїді Петрівні площею 1,5502 га для ведення особистого селянського господарства, яка знаходиться за адресою: Новомиргородська міська рада Кіровоградської області (Листопадівська сільська рада).

Передати громадянці Співак Зінаїді Петрівні, жительці с. Листопадове в приватну власність земельну ділянку площею 1,5502 га пасовищ, для ведення особистого селянського господарства, за рахунок земель сільськогосподарського призначення, що перебувають у запасі на території Новомиргородської міської ради Кіровоградської області (Листопадівська сільська рада), кадастровий номер земельної ділянки: 3523884000:02:001:0262.

9. Затвердити проект землеустрою щодо відведення земельної ділянки у власність громадянці Рисич Ганні Іванівні площею 2,0000 га для ведення особистого селянського господарства, яка знаходиться за адресою: Новомиргородська міська рада Кіровоградської області (Листопадівська сільська рада).

Передати громадянці Рисич Ганні Іванівні, жительці с. Листопадове (вул. Моложіжна, 13) в приватну власність земельну ділянку площею 2,0000 га пасовищ, для ведення особистого селянського господарства, за рахунок земель сільськогосподарського призначення, що перебувають у запасі на території Новомиргородської міської ради Кіровоградської області (Листопадівська сільська рада), кадастровий номер земельної ділянки: 3523884000:02:001:0268.

10. Затвердити проект землеустрою щодо відведення земельної ділянки у власність громадянці Жайворонок Юлії Вадимівні площею 1,8600 га для ведення особистого селянського господарства, яка знаходиться за адресою: Новомиргородська міська рада Кіровоградської області (Листопадівська сільська рада).

Передати громадянці Жайворонок Юлії Вадимівні, жительці с. Листопадове (вул. Соборна, 102) в приватну власність земельну ділянку площею 1,8600 га пасовищ, для ведення особистого селянського господарства, за рахунок земель сільськогосподарського призначення, що перебувають у запасі на території Новомиргородської міської ради Кіровоградської області (Листопадівська сільська рада), кадастровий номер земельної ділянки: 3523884000:02:002:0313.

11. Затвердити проект землеустрою щодо відведення земельної ділянки у власність громадянину Череватому Григорію Архиповичу площею 1,2000 га для ведення особистого селянського господарства, яка знаходиться за адресою: Новомиргородська міська рада Кіровоградської області (Панчівська сільська рада).

Передати громадянину Череватому Григорію Архиповичу, жителю с. Панчеве (вул. Центральна, 43) в приватну власність земельну ділянку площею 1,2000 га пасовищ, для ведення особистого селянського господарства, за рахунок земель сільськогосподарського призначення, що перебувають у запасі на території Новомиргородської міської ради Кіровоградської області (Панчівська сільська рада), кадастровий номер земельної ділянки: 3523885800:02:000:0362.

12. Затвердити проект землеустрою щодо відведення земельної ділянки у власність громадянину Бирзулу Сергію Сергійовичу площею 2,0000 га для ведення особистого селянського господарства, яка знаходиться за адресою: Новомиргородська міська рада Кіровоградської області (Панчівська сільська рада).

Передати громадянину Бирзулу Сергію Сергійовичу, жителю с. Панчеве (вул. Центральна, 63а) в приватну власність земельну ділянку площею 2,0000 га пасовищ, для ведення особистого селянського господарства, за рахунок земель сільськогосподарського призначення, що перебувають у запасі на території Новомиргородської міської ради Кіровоградської області (Панчівська сільська рада), кадастровий номер земельної ділянки: 3523885800:02:000:0364.

13. Затвердити проект землеустрою щодо відведення земельної ділянки у власність громадянці Свинтушевській Олесі Анатоліївні площею 0,9500 га для ведення особистого селянського господарства, яка знаходиться за адресою: Новомиргородська міська рада Кіровоградської області (Панчівська сільська рада).

Передати громадянці Свинтушевській Олесі Анатоліївні, жительці с. Панчеве (вул. Дружби, 26 кв. 3) в приватну власність земельну ділянку площею 0,9500 га пасовищ, для ведення особистого селянського господарства, за рахунок земель сільськогосподарського призначення, що перебувають у запасі на території Новомиргородської міської ради Кіровоградської області (Панчівська сільська рада), кадастровий номер земельної ділянки: 3523885800:02:000:0373.

14. Затвердити проект землеустрою щодо відведення земельної ділянки у власність громадянці Бринзі Оксані Володимирівні площею 1,5500 га для ведення особистого селянського господарства, яка знаходиться за адресою: Новомиргородська міська рада Кіровоградської області (Панчівська сільська рада).

Передати громадянці Бринзі Оксані Володимирівні, жительці с. Панчеве (вул. Центральна, 58) в приватну власність земельну ділянку площею 1,5500 га під господарськими будівлями і дворами, для ведення особистого селянського господарства, за рахунок земель сільськогосподарського призначення, що перебувають у запасі на території Новомиргородської міської ради Кіровоградської області (Панчівська сільська рада), кадастровий номер земельної ділянки: 3523885800:02:000:0319.

15. Затвердити проект землеустрою щодо відведення земельної ділянки у власність громадянці Бермас Ларисі Михайлівні площею 1,0000 га для ведення особистого селянського господарства, яка знаходиться за адресою: Новомиргородська міська рада Кіровоградської області (Коробчинська сільська рада).

Передати громадянці Бермас Ларисі Михайлівні, жительці с. Коробчине в приватну власність земельну ділянку площею 1,0000 га пасовищ, для ведення особистого селянського господарства, за рахунок земель сільськогосподарського призначення, що перебувають у запасі на території Новомиргородської міської ради Кіровоградської області (Коробчинська сільська рада), кадастровий номер земельної ділянки: 3523883600:02:001:5669.

16. Затвердити проект землеустрою щодо відведення земельної ділянки у власність громадянину Каптенару Ростиславу Івановичу площею 1,0000 га для ведення особистого селянського господарства, яка знаходиться за адресою: Новомиргородська міська рада Кіровоградської області (Коробчинська сільська рада).

Передати громадянину Каптенару Ростиславу Івановичу, жителю с. Коробчине (вул. Гагаріна, 4а) в приватну власність земельну ділянку площею 1,0000 га під господарськими будівлями і дворами, для ведення особистого селянського господарства, за рахунок земель сільськогосподарського призначення, що перебувають у запасі на території Новомиргородської міської ради Кіровоградської області (Коробчинська сільська рада), кадастровий номер земельної ділянки: 3523883600:02:000:5639.

17. Затвердити проект землеустрою щодо відведення земельної ділянки у власність громадянину Покотілову Максиму Васильовичу площею 1,0762 га для ведення особистого селянського господарства, яка знаходиться за адресою: Новомиргородська міська рада Кіровоградської області (Коробчинська сільська рада).

Передати громадянину Покотілову Максиму Васильовичу, жителю с. Коробчине (вул. Зоряна, 7) в приватну власність земельну ділянку площею 1,0762 га багаторічних насаджень, для ведення особистого селянського господарства, за рахунок земель сільськогосподарського призначення, що перебувають у запасі на території Новомиргородської міської ради Кіровоградської області (Коробчинська сільська рада), кадастровий номер земельної ділянки: 3523883600:02:001:5645.

18. Затвердити проект землеустрою щодо відведення земельної ділянки у власність громадянці Щупці Тетяні Сергіївні площею 1,0000 га для ведення особистого селянського господарства, яка знаходиться за адресою: Новомиргородська міська рада Кіровоградської області (Коробчинська сільська рада).

Передати громадянці Щупці Тетяні Сергіївні, жительці с. Коробчине (вул. Щаслива, 11) в приватну власність земельну ділянку площею 1,0000 га пасовищ, для ведення особистого селянського господарства, за рахунок земель сільськогосподарського призначення, що перебувають у запасі на території Новомиргородської міської ради Кіровоградської області (Коробчинська сільська рада), кадастровий номер земельної ділянки: 3523883600:02:000:5681.

19. Затвердити проект землеустрою щодо відведення земельної ділянки у власність громадянину Гусаку Дмитру Леонідовичу площею 2,0000 га для ведення особистого селянського господарства, яка знаходиться за адресою: Новомиргородська міська рада Кіровоградської області (Коробчинська сільська рада).

Передати громадянину Гусаку Дмитру Леонідовичу, жителю с. Коробчине в приватну власність земельну ділянку площею 2,0000 га пасовищ, для ведення особистого селянського господарства, за рахунок земель сільськогосподарського призначення, що перебувають у запасі на території Новомиргородської міської ради Кіровоградської області (Коробчинська сільська рада), кадастровий номер земельної ділянки: 3523883600:02:000:5672.

20. Затвердити проект землеустрою щодо відведення земельної ділянки у власність громадянці Мосіній Тетяні Олександрівні площею 1,0762 га для ведення особистого селянського господарства, яка знаходиться за адресою: Новомиргородська міська рада Кіровоградської області (Коробчинська сільська рада).

Передати громадянці Мосіній Тетяні Олександрівні, жительці с. Коробчине (вул. Щаслива, 24) в приватну власність земельну ділянку площею 1,0762 га багаторічних насаджень, для ведення особистого селянського господарства, за рахунок земель сільськогосподарського призначення, що перебувають у запасі на території Новомиргородської міської ради Кіровоградської області (Коробчинська сільська рада), кадастровий номер земельної ділянки: 3523883600:02:001:5674.

21. Затвердити проект землеустрою щодо відведення земельної ділянки у власність громадянці Немченко Валентині Олександрівні площею 1,0000 га для ведення особистого селянського господарства, яка знаходиться за адресою: Новомиргородська міська рада Кіровоградської області (Коробчинська сільська рада).

Передати громадянці Немченко Валентині Олександрівні, жительці с. Коробчине в приватну власність земельну ділянку площею 1,0000 га пасовищ, для ведення особистого селянського господарства, за рахунок земель сільськогосподарського призначення, що перебувають у запасі на території Новомиргородської міської ради Кіровоградської області (Коробчинська сільська рада), кадастровий номер земельної ділянки: 3523883600:02:001:5672.

22. Затвердити проект землеустрою щодо відведення земельної ділянки у власність громадянину Розгіну Вадиму Володимировичу площею 2,0000 га для ведення особистого селянського господарства, яка знаходиться за адресою: Новомиргородська міська рада Кіровоградської області (Туріянська сільська рада).

Передати громадянину Розгіну Вадиму Володимировичу, жителю м. Новомиргород (вул. Цюлковського, 5) в приватну власність земельну ділянку площею 2,0000 га пасовищ, для ведення особистого селянського господарства, за рахунок земель сільськогосподарського призначення, що перебувають у запасі на території Новомиргородської міської ради Кіровоградської області (Туріянська сільська рада), кадастровий номер земельної ділянки: 3523887600:03:000:0013.

23. Затвердити проект землеустрою щодо відведення земельної ділянки у власність громадянину Помпі Олександрю Олександровичу площею 2,0000 га для ведення особистого селянського господарства, яка знаходиться за адресою: Новомиргородська міська рада Кіровоградської області (Туріянська сільська рада).

Передати громадянину Помпі Олександрю Олександровичу, жителю м. Новомиргород (вул. Виноградівська, 46) в приватну власність земельну ділянку площею 2,0000 га під господарськими будівлями і дворами, для ведення особистого селянського господарства, за рахунок земель сільськогосподарського призначення, що перебувають у запасі на території Новомиргородської міської ради Кіровоградської області (Туріянська сільська рада), кадастровий номер земельної ділянки: 3523887600:02:000:0029.

24. Затвердити проект землеустрою щодо відведення земельної ділянки у власність громадянці Волошиній Світлані Віталіївні площею 2,0000 га для ведення особистого селянського господарства, яка знаходиться за адресою: Новомиргородська міська рада Кіровоградської області (Капітанівська селищна рада).

Передати громадянці Волошиній Світлані Віталіївні, жительці смт. Капітанівка (пров. Смілянський, 46) в приватну власність земельну ділянку площею 2,0000 га ріллі, для ведення особистого селянського господарства, за рахунок земель сільськогосподарського призначення, що перебувають у запасі на території Новомиргородської міської ради Кіровоградської області (Капітанівська селищна рада), кадастровий номер земельної ділянки: 3523855400:02:001:0003.

25. Затвердити проект землеустрою щодо відведення земельної ділянки у власність громадянину Шувалову Віталію Олександровичу площею 2,0000 га для ведення особистого селянського господарства, яка знаходиться за адресою: Новомиргородська міська рада Кіровоградської області (Панчівська сільська рада).

Передати громадянину Шувалову Віталію Олександровичу, жителю м. Кропивницький (вул. Добровольського, 10а кв. 203) в приватну власність земельну ділянку площею 2,0000 га пасовищ, для ведення особистого селянського господарства, за рахунок земель сільськогосподарського призначення, що перебувають у запасі на території Новомиргородської міської ради Кіровоградської області (Панчівська сільська рада), кадастровий номер земельної ділянки: 3523885800:02:000:5853.

26. Затвердити проект землеустрою щодо відведення земельної ділянки у власність громадянину Слесареву Олексію Ігоревичу площею 2,0000 га для ведення особистого селянського господарства, яка знаходиться за адресою: Новомиргородська міська рада Кіровоградської області (Панчівська сільська рада).

Передати громадянину Слесареву Олексію Ігоревичу, жителю м. Кропивницький (пров. Фортечний, 23 кв. 69) в приватну власність земельну ділянку площею 2,0000 га пасовищ, для ведення особистого селянського господарства, за рахунок земель сільськогосподарського призначення, що перебувають у запасі на території Новомиргородської міської ради Кіровоградської області (Панчівська сільська рада), кадастровий номер земельної ділянки: 3523885800:02:000:5870.

27. Затвердити проект землеустрою щодо відведення земельної ділянки у власність громадянину Рвачову Сергію Володимировичу площею 2,0000 га для ведення особистого селянського господарства, яка знаходиться за адресою: Новомиргородська міська рада Кіровоградської області (Панчівська сільська рада).

Передати громадянину Рвачову Сергію Володимировичу, жителю м. Кропивницький (пров. Середній, 42/55) в приватну власність земельну ділянку площею 2,0000 га пасовищ, для ведення особистого селянського господарства, за рахунок земель сільськогосподарського призначення, що перебувають у запасі на території Новомиргородської міської ради Кіровоградської області (Панчівська сільська рада), кадастровий номер земельної ділянки: 3523885800:02:000:5877.

28. Затвердити проект землеустрою щодо відведення земельної ділянки у власність громадянину Сиваку Володимирі Івановичу площею 1,0000 га для ведення особистого селянського господарства, яка знаходиться за адресою: Новомиргородська міська рада Кіровоградської області (Коробчинська сільська рада).

Передати громадянину Сиваку Володимирі Івановичу, жителю с. Коробчине (вул. Лісова, 20) в приватну власність земельну ділянку площею 1,0000 га під господарськими будівлями і дворами, для ведення особистого селянського господарства, за рахунок земель сільськогосподарського призначення, що перебувають у запасі на території Новомиргородської міської ради Кіровоградської області (Коробчинська сільська рада), кадастровий номер земельної ділянки: 3523883600:02:000:5667.

29. Затвердити проект землеустрою щодо відведення земельної ділянки у власність громадянину Сиваку Дем'яну Івановичу площею 1,0000 га для ведення особистого селянського господарства, яка знаходиться за адресою: Новомиргородська міська рада Кіровоградської області (Коробчинська сільська рада).

Передати громадянину Сиваку Дем'яну Івановичу, жителю с. Коробчине (вул. Лісова, 20) в приватну власність земельну ділянку площею 1,0000 га під господарськими будівлями і дворами, для ведення особистого селянського господарства, за рахунок земель сільськогосподарського призначення, що перебувають у запасі на території Новомиргородської міської ради Кіровоградської області (Коробчинська сільська рада), кадастровий номер земельної ділянки: 3523883600:02:000:5662.

30. Затвердити проект землеустрою щодо відведення земельної ділянки у власність громадянину Багмету Володимирі Володимировичу площею 1,0000 га для ведення особистого селянського господарства, яка знаходиться за адресою: Новомиргородська міська рада Кіровоградської області (Коробчинська сільська рада).

Передати громадянину Багмету Володимиру Володимировичу, жителю с. Коробчине (вул. Щаслива, 9) в приватну власність земельну ділянку площею 1,0000 га пасовищ, для ведення особистого селянського господарства, за рахунок земель сільськогосподарського призначення, що перебувають у запасі на території Новомиргородської міської ради Кіровоградської області (Коробчинська сільська рада), кадастровий номер земельної ділянки: 3523883600:02:001:5683.

31. Затвердити проект землеустрою щодо відведення земельної ділянки у власність громадянці Маржан Марії Аврамівні площею 0,6024 га для ведення особистого селянського господарства, яка знаходиться за адресою: Новомиргородська міська рада Кіровоградської області (Листопадівська сільська рада).

Передати громадянці Маржан Марії Аврамівні, жительці с. Листопадове в приватну власність земельну ділянку площею 0,6024 га ріллі, для ведення особистого селянського господарства, за рахунок земель сільськогосподарського призначення, що перебувають у запасі на території Новомиргородської міської ради Кіровоградської області (Листопадівська сільська рада), кадастровий номер земельної ділянки: 3523884000:02:002:0319.

32. Затвердити проект землеустрою щодо відведення земельної ділянки у власність громадянці Задорожній Валентині Іванівні площею 2,0000 га для ведення особистого селянського господарства, яка знаходиться за адресою: Новомиргородська міська рада Кіровоградської області (Костянтинівська сільська рада).

Передати громадянці Задорожній Валентині Іванівні, жительці м. Новомиргород (пров. Привокзальний, 4) в приватну власність земельну ділянку площею 2,0000 га ріллі, для ведення особистого селянського господарства, за рахунок земель сільськогосподарського призначення, що перебувають у запасі на території Новомиргородської міської ради Кіровоградської області (Костянтинівська сільська рада), кадастровий номер земельної ділянки: 3523810100:02:143:5124.

33. Затвердити проект землеустрою щодо відведення земельної ділянки у власність громадянці Галушко Тетяні Анатоліївні площею 2,0000 га для ведення особистого селянського господарства, яка знаходиться за адресою: Новомиргородська міська рада Кіровоградської області (Канізька сільська рада).

Передати громадянці Галушко Тетяні Анатоліївні, жительці м. Новомиргород (вул. А. Гурічева, 37 кв. 36) в приватну власність земельну ділянку площею 2,0000 га ріллі, для ведення особистого селянського господарства, за рахунок земель сільськогосподарського призначення, що перебувають у запасі на території Новомиргородської міської ради Кіровоградської області (Канізька сільська рада), кадастровий номер земельної ділянки: 3523883200:03:000:0043.



34. Затвердити проект землеустрою щодо відведення земельної ділянки у власність громадянину Почці Олександру Олександровичу площею 1,5900 га для ведення особистого селянського господарства, яка знаходиться за адресою: Новомиргородська міська рада Кіровоградської області (Канізька сільська рада).

Передати громадянину Почці Олександру Олександровичу, жителю м. Кропивницький (бул. Студентський, 19 кім. 27) в приватну власність земельну ділянку площею 1,5900 га ріллі, для ведення особистого селянського господарства, за рахунок земель сільськогосподарського призначення, що перебувають у запасі на території Новомиргородської міської ради Кіровоградської області (Канізька сільська рада), кадастровий номер земельної ділянки: 3523883200:02:000:1102.

35. Затвердити проект землеустрою щодо відведення земельної ділянки у власність громадянину Бухинику Миколі Сергійовичу площею 2,0000 га для ведення особистого селянського господарства, яка знаходиться за адресою: Новомиргородська міська рада Кіровоградської області (Туріянська сільська рада).

Передати громадянину Бухинику Миколі Сергійовичу, жителю м. Новомиргород (вул. Білоглинська, 75а) в приватну власність земельну ділянку площею 2,0000 га ріллі, для ведення особистого селянського господарства, за рахунок земель сільськогосподарського призначення, що перебувають у запасі на території Новомиргородської міської ради Кіровоградської області (Туріянська сільська рада), кадастровий номер земельної ділянки: 3523887600:02:000:0027.

36. Затвердити проект землеустрою щодо відведення земельної ділянки у власність громадянину Шадурі Андрію Віталійовичу площею 2,0000 га для ведення особистого селянського господарства, яка знаходиться за адресою: Новомиргородська міська рада Кіровоградської області (Коробчинська сільська рада).

Передати громадянину Шадурі Андрію Віталійовичу, жителю м. Київ (вул. Північна, 12 кв. 100) в приватну власність земельну ділянку площею 2,0000 га пасовищ, для ведення особистого селянського господарства, за рахунок земель сільськогосподарського призначення, що перебувають у запасі на території Новомиргородської міської ради Кіровоградської області (Коробчинська сільська рада), кадастровий номер земельної ділянки: 3523883600:02:000:5659.

37. Затвердити проект землеустрою щодо відведення земельної ділянки у власність громадянці Жанталай Ірині Володимирівні площею 1,9439 га для ведення особистого селянського господарства, яка знаходиться за адресою: Новомиргородська міська рада Кіровоградської області (Панчівська сільська рада).

Передати громадянці Жанталай Ірині Володимирівні, жительці с. Панчеве (вул. Солдатська, 67) в приватну власність земельну ділянку площею 1,9439 га пасовищ, для ведення особистого селянського господарства, за рахунок земель сільськогосподарського призначення, що перебувають у запасі на території Новомиргородської міської ради Кіровоградської області (Панчівська сільська рада), кадастровий номер земельної ділянки: 3523885800:02:000:0363.

38. Затвердити проект землеустрою щодо відведення земельної ділянки у власність громадянці Петровій Ларисі Василівні площею 2,0000 га для ведення особистого селянського господарства, яка знаходиться за адресою: Новомиргородська міська рада Кіровоградської області (Капітанівська селищна рада).

Передати громадянці Петровій Ларисі Василівні, жительці м. Новомиргород (вул. Оболенського, 50/16) в приватну власність земельну ділянку площею 2,0000 га ріллі, для ведення особистого селянського господарства, за рахунок земель сільськогосподарського призначення, що перебувають у запасі на території Новомиргородської міської ради Кіровоградської області (Капітанівська селищна рада), кадастровий номер земельної ділянки: 3523855400:03:001:0001.

39. Затвердити проект землеустрою щодо відведення земельної ділянки у власність громадянину Рябку Миколі Івановичу площею 2,0000 га для ведення особистого селянського господарства, яка знаходиться за адресою: Новомиргородська міська рада Кіровоградської області (Йосипівська сільська рада).

Передати громадянину Рябку Миколі Івановичу, жителю с. Стримівка Олександрівського району Кіровоградської області в приватну власність земельну ділянку площею 2,0000 га пасовищ, для ведення особистого селянського господарства, за рахунок земель сільськогосподарського призначення, що перебувають у запасі на території Новомиргородської міської ради Кіровоградської області (Йосипівська сільська рада), кадастровий номер земельної ділянки: 3523882500:02:000:0031.

40. Затвердити проект землеустрою щодо відведення земельної ділянки у власність громадянину Петрову Юрію Григоровичу площею 1,5015 га для ведення особистого селянського господарства, яка знаходиться за адресою: Новомиргородська міська рада Кіровоградської області (Капітанівська селищна рада).

Передати громадянину Петрову Юрію Григоровичу, жителю м. Новомиргород (вул. Черняхівського, 29) в приватну власність земельну ділянку площею 1,5015 га ріллі, для ведення особистого селянського господарства, за рахунок земель сільськогосподарського призначення, що перебувають у запасі на території Новомиргородської міської ради Кіровоградської області (Капітанівська селищна рада), кадастровий номер земельної ділянки: 3523855400:02:001:0002.

41. Затвердити проект землеустрою щодо відведення земельної ділянки у власність громадянину Гуламову Абдулкаріму Курбаналійовичу площею 2,0000 га для ведення особистого селянського господарства, яка знаходиться за адресою: Новомиргородська міська рада Кіровоградської області (Рубаномостівська сільська рада).

Передати громадянину Гуламову Абдулкаріму Курбаналійовичу, жителю м. Обухів Київська область (вул. Київська, 176 кв. 95) в приватну власність земельну ділянку площею 2,0000 га пасовищ, для ведення особистого селянського господарства, за рахунок земель сільськогосподарського призначення, що перебувають у запасі на території Новомиргородської міської ради Кіровоградської області (Рубаномостівська сільська рада), кадастровий номер земельної ділянки: 3523886800:02:000:0213.

42. Затвердити проект землеустрою щодо відведення земельної ділянки у власність громадянину Сільченку Михайлу Петровичу площею 0,7000 га для ведення особистого селянського господарства, яка знаходиться за адресою: Новомиргородська міська рада Кіровоградської області (Листопадівська сільська рада).

Передати громадянину Сільченку Михайлу Петровичу, жителю м. Новомиргород (вул. Дудченка, 62) в приватну власність земельну ділянку площею 0,7000 га ріллі, для ведення особистого селянського господарства, за рахунок земель сільськогосподарського призначення, що перебувають у запасі на території Новомиргородської міської ради Кіровоградської області (Листопадівська сільська рада), кадастровий номер земельної ділянки: 3523884000:02:001:0264.

43. Затвердити проект землеустрою щодо відведення земельної ділянки у власність громадянину Путникову Володимиру Михайловичу площею 1,4595 га для ведення особистого селянського господарства, яка знаходиться за адресою: Новомиргородська міська рада Кіровоградської області (Листопадівська сільська рада).

Передати громадянину Путникову Володимиру Михайловичу, жителю м. Новомиргород (вул. Степана Кожум'яки, 34) в приватну власність земельну ділянку площею 1,4595 га пасовищ, для ведення особистого селянського господарства, за рахунок земель сільськогосподарського призначення, що перебувають у запасі на території Новомиргородської міської ради Кіровоградської області (Листопадівська сільська рада), кадастровий номер земельної ділянки: 3523884000:02:001:0273.

44. Затвердити проект землеустрою щодо відведення земельної ділянки у власність громадянці Макаді Ганні Михайлівні площею 2,0000 га для ведення особистого селянського господарства, яка знаходиться за адресою: Новомиргородська міська рада Кіровоградської області (Оситнянська сільська рада).

Передати громадянці Макаді Ганні Михайлівні, жительці з тимчасовою реєстрацією місця проживання в м. Кропивницький (вул. Преображенська, б. 44, кв. 1) в приватну власність земельну ділянку площею 2,0000 га пасовищ, для ведення особистого селянського господарства, за рахунок земель сільськогосподарського призначення, що перебувають у запасі на території Новомиргородської міської ради Кіровоградської області (Оситнянська сільська рада), кадастровий номер земельної ділянки: 3523885600:02:000:0165.

45. Затвердити проект землеустрою щодо відведення земельної ділянки у власність громадянину Бабаку Вадиму Михайловичу площею 1,0000 га для ведення особистого селянського господарства, яка знаходиться за адресою: Новомиргородська міська рада Кіровоградської області (с. Рубаний Міст).

Передати громадянину Бабаку Вадиму Михайловичу, жителю с. Рубаний Міст (вул. Незалежності, 146) в приватну власність земельну ділянку площею 1,0000 га ріллі, для ведення особистого селянського господарства, за рахунок земель сільськогосподарського призначення, що перебувають у запасі на території Новомиргородської міської ради Кіровоградської області (с. Рубаний Міст), кадастровий номер земельної ділянки: 3523886800:51:000:0019.

46. Затвердити проект землеустрою щодо відведення земельної ділянки у власність громадянину Безпалому Ігорю Володимировичу площею 2,0000 га для ведення особистого селянського господарства, яка знаходиться за адресою: Новомиргородська міська рада Кіровоградської області (Рубаномостівська сільська рада).

Передати громадянину Безпалому Ігорю Володимировичу, жителю с. Рубаний Міст (вул. Незалежності, 30) в приватну власність земельну ділянку площею 2,0000 га пасовищ, для ведення особистого селянського господарства, за рахунок земель сільськогосподарського призначення, що перебувають у запасі на території Новомиргородської міської ради Кіровоградської області (Рубаномостівська сільська рада), кадастровий номер земельної ділянки: 3523886800:51:000:0037.

47. Затвердити проект землеустрою щодо відведення земельної ділянки у власність громадянину Безпалому Віктору Володимировичу площею 1,5000 га для ведення особистого селянського господарства, яка знаходиться за адресою: Новомиргородська міська рада Кіровоградської області (Рубаномостівська сільська рада).

Передати громадянину Безпалому Віктору Володимировичу, жителю с. Рубаний Міст (вул. Незалежності, 30) в приватну власність земельну ділянку площею 1,5000 га пасовищ, для ведення особистого селянського господарства, за рахунок земель сільськогосподарського призначення, що перебувають у запасі на території Новомиргородської міської ради Кіровоградської області (Рубаномостівська сільська рада), кадастровий номер земельної ділянки: 3523886800:51:000:0048.

48. Затвердити проект землеустрою щодо відведення земельної ділянки у власність громадянину Ліщині Олександру Олексійовичу площею 2,0000 га для ведення особистого селянського господарства, яка знаходиться за адресою: Новомиргородська міська рада Кіровоградської області (Коробчинська сільська рада).

Передати громадянину Ліщині Олександру Олексійовичу, жителю с. В. Гуляки Фастівського району Київської області (вул. Дачна, 18) в приватну власність земельну ділянку площею 2,0000 га ріллі, для ведення особистого селянського господарства, за рахунок земель сільськогосподарського призначення, що перебувають у запасі на території Новомиргородської міської ради Кіровоградської області (Коробчинська сільська рада), кадастровий номер земельної ділянки: 3523883600:02:000:0032.

49. Затвердити проект землеустрою щодо відведення земельної ділянки у власність громадянину Лошмарадзе Георгію Олександровичу площею 2,0000 га для ведення особистого селянського господарства, яка знаходиться за адресою: Новомиргородська міська рада Кіровоградської області (Коробчинська сільська рада).

Передати громадянину Лошмарадзе Георгію Олександровичу, жителю с. Олександрівка Маловисківського району Кіровоградської області (вул. Правди, 29) в приватну власність земельну ділянку площею 2,0000 га ріллі, для ведення особистого селянського господарства, за рахунок земель сільськогосподарського призначення, що перебувають у запасі на території Новомиргородської міської ради Кіровоградської області (Коробчинська сільська рада), кадастровий номер земельної ділянки: 3523883600:02:000:0030.

50. Затвердити проект землеустрою щодо відведення земельної ділянки у власність громадянину Шарандаку Віталію Васильовичу площею 2,0000 га для ведення особистого селянського господарства, яка знаходиться за адресою: Новомиргородська міська рада Кіровоградської області (Коробчинська сільська рада).

Передати громадянину Шарандаку Віталію Васильовичу, жителю с. Криничне Устинівського району Кіровоградської області в приватну власність земельну ділянку площею 2,0000 га ріллі, для ведення особистого селянського господарства, за рахунок земель сільськогосподарського призначення, що перебувають у запасі на території Новомиргородської міської ради Кіровоградської області (Коробчинська сільська рада), кадастровий номер земельної ділянки: 3523883600:02:000:0029.

51. Затвердити проект землеустрою щодо відведення земельної ділянки у власність громадянину Сукачу Ярославу Володимировичу площею 2,0000 га для ведення особистого селянського господарства, яка знаходиться за адресою: Новомиргородська міська рада Кіровоградської області (Коробчинська сільська рада).

Передати громадянину Сукачу Ярославу Володимировичу, жителю с. Рубаний Міст (вул. Незалежності, 174) в приватну власність земельну ділянку площею 2,0000 га ріллі, для ведення особистого селянського господарства, за рахунок земель сільськогосподарського призначення, що перебувають у запасі на території Новомиргородської міської ради Кіровоградської області (Коробчинська сільська рада), кадастровий номер земельної ділянки: 3523883600:02:000:0031.

52. Затвердити проект землеустрою щодо відведення земельної ділянки у власність громадянину Морозу Андрію Григоровичу площею 2,0000 га для ведення особистого селянського господарства, яка знаходиться за адресою: Новомиргородська міська рада Кіровоградської області (Листопадівська сільська рада).

Передати громадянину Морозу Андрію Григоровичу, жителю м. Кропивницький (вул. Юрія Коваленка, 23 корп. 3 кв. 56) в приватну власність земельну ділянку площею 2,0000 га пасовищ, для ведення особистого селянського господарства, за рахунок земель сільськогосподарського призначення, що перебувають у запасі на території Новомиргородської міської ради Кіровоградської області (Листопадівська сільська рада), кадастровий номер земельної ділянки: 3523884000:02:002:0295.

53. Затвердити проект землеустрою щодо відведення земельної ділянки у власність громадянці Діжур Ользі Василівні площею 1,3684 га для ведення особистого селянського господарства, яка знаходиться за адресою: Новомиргородська міська рада Кіровоградської області (с. Андріївка пров. Шевченка, б/н).

Передати громадянці Діжур Ользі Василівні, жительці м. Новомиргород (вул. Бродських, 5а) в приватну власність земельну ділянку площею 1,3684 га ріллі, для ведення особистого селянського господарства, за рахунок земель сільськогосподарського призначення, що перебувають у запасі на території Новомиргородської міської ради Кіровоградської області (с. Андріївка пров. Шевченка, б/н), кадастровий номер земельної ділянки: 3523884000:02:001:0271.

54. Затвердити проект землеустрою щодо відведення земельної ділянки у власність громадянці Білій Катерині Володимирівні площею 0,6700 га для ведення особистого селянського господарства, яка знаходиться за адресою: Новомиргородська міська рада Кіровоградської області (с. Костянтинівка вул. Степова, б/н).

Передати громадянці Білій Катерині Володимирівні, жительці с. Костянтинівка (вул. Степова, 10) в приватну власність земельну ділянку площею 0,6700 га ріллі, для ведення особистого селянського господарства, за рахунок земель сільськогосподарського призначення, що перебувають у запасі на території Новомиргородської міської ради Кіровоградської області (с. Костянтинівка вул. Степова, б/н), кадастровий номер земельної ділянки: 3523883400:02:000:0068.

55. Затвердити проект землеустрою щодо відведення земельної ділянки у власність громадянці Косянковій Ірині Георгіївні площею 1,2000 га для ведення особистого селянського господарства, яка знаходиться за адресою: Новомиргородська міська рада Кіровоградської області (Панчівська сільська рада).

Передати громадянці Косянковій Ірині Георгіївні, жительці с. Панчеве в приватну власність земельну ділянку площею 1,2000 га пасовищ, для ведення особистого селянського господарства, за рахунок земель сільськогосподарського призначення, що перебувають у запасі на території Новомиргородської міської ради Кіровоградської області (Панчівська сільська рада), кадастровий номер земельної ділянки: 3523885800:02:000:0358.

56. Затвердити проект землеустрою щодо відведення земельної ділянки у власність громадянину Подурцю Леоніду Олександровичу площею 0,6454 га для ведення особистого селянського господарства, яка знаходиться за адресою: Новомиргородська міська рада Кіровоградської області (Кам'янська сільська рада).

Передати громадянину Подурцю Леоніду Олександровичу, жителю с. Кам'янка (вул. Центральна, 44) в приватну власність земельну ділянку площею 0,6454 га під господарськими будівлями і дворами, для ведення особистого селянського господарства, за рахунок земель сільськогосподарського призначення, що перебувають у користуванні на території Новомиргородської міської ради Кіровоградської області (Кам'янська сільська рада), кадастровий номер земельної ділянки: 3523882900:02:000:4022.

Припинити право оренди земельної ділянки площею 0,6454 га від 18.09.2015 року, право оренди на який зареєстроване 20.10.2015 року за №25424001.

57. Контроль за виконанням даного рішення покласти на комісію з питань землеустрою, екології та надкористування.

Міський голова



І.Забажан



УКРАЇНА

## Р І Ш Е Н Н Я

п'ятої сесії восьмого скликання Новомиргородської міської ради  
Кіровоградської області

від "16" квітня 2021 року

№ 201

м. Новомиргород

**Про затвердження проектів  
землеустрою та передачу  
у власність земельних ділянок громадянам  
для ведення фермерського господарства**

Розглянувши заяви громадян про затвердження проектів землеустрою щодо відведення земельних ділянок та передачу земельних ділянок у власність, керуючись статтею 26 Закону України "Про місцеве самоврядування в Україні", статтями 12, 81, 118, 121, 125 Земельного кодексу України,

### СЕСІЯ МІСЬКОЇ РАДИ

#### В И Р І Ш И Л А:

1. Затвердити проект землеустрою щодо відведення земельної ділянки у власність громадянину Фертюку Леоніду Ігоровичу площею 5,4031 га для ведення фермерського господарства, яка знаходиться за адресою: Новомиргородська міська рада Новоукраїнського району Кіровоградської області (Канізька сільська рада).

Передати громадянину Фертюку Леоніду Ігоровичу, жителю с. Панчеве (вул. Чапаєва, 15) в приватну власність земельну ділянку площею 5,4031 га ріллі, для ведення фермерського господарства, за рахунок земель сільськогосподарського призначення, що перебувають у запасі на території Новомиргородської міської ради Новоукраїнського району Кіровоградської області (Канізька сільська рада), кадастровий номер земельної ділянки: 3523883200:02:000:3356.

2. Затвердити проект землеустрою щодо відведення земельної ділянки у власність громадянці Власенко Аллі Іллінічні площею 5,3537 га для ведення фермерського господарства, яка знаходиться за адресою: Новомиргородська міська рада Новоукраїнського району Кіровоградської області (Канізька сільська рада).

Передати громадянці Власенко Аллі Іллінічні, жительці с. Панчеве в приватну власність земельну ділянку площею 5,3537 га ріллі, для ведення фермерського господарства, за рахунок земель сільськогосподарського призначення, що перебувають у запасі на території Новомиргородської міської ради Новоукраїнського району Кіровоградської області (Канізька сільська рада), кадастровий номер земельної ділянки: 3523883200:02:000:3359.



3. Затвердити проект землеустрою щодо відведення земельної ділянки у власність громадянину Лазаренку Сергію Валерійовичу площею 5,3405 га для ведення фермерського господарства, яка знаходиться за адресою: Новомиргородська міська рада Новоукраїнського району Кіровоградської області (Канізька сільська рада).

Передати громадянину Лазаренку Сергію Валерійовичу, жителю смт. Нове Кіровоградської області (вул. Металургів, 14, кв. 60) в приватну власність земельну ділянку площею 5,3405 га ріллі, для ведення фермерського господарства, за рахунок земель сільськогосподарського призначення, що перебувають у запасі на території Новомиргородської міської ради Новоукраїнського району Кіровоградської області (Канізька сільська рада), кадастровий номер земельної ділянки: 3523883200:02:000:3355.

4. Затвердити проект землеустрою щодо відведення земельної ділянки у власність громадянці Церуш Любові Євгеніївні площею 5,4240 га для ведення фермерського господарства, яка знаходиться за адресою: Новомиргородська міська рада Новоукраїнського району Кіровоградської області (Канізька сільська рада).

Передати громадянці Церуш Любові Євгеніївні, жительці с. Панчеве (вул. Шкільна, 7) в приватну власність земельну ділянку площею 5,4240 га ріллі, для ведення фермерського господарства, за рахунок земель сільськогосподарського призначення, що перебувають у запасі на території Новомиргородської міської ради Новоукраїнського району Кіровоградської області (Канізька сільська рада), кадастровий номер земельної ділянки: 3523883200:02:000:3357.

5. Затвердити проект землеустрою щодо відведення земельної ділянки у власність громадянці Лазаренко Анні Сергіївні площею 5,3994 га для ведення фермерського господарства, яка знаходиться за адресою: Новомиргородська міська рада Новоукраїнського району Кіровоградської області (Канізька сільська рада).

Передати громадянці Лазаренко Анні Сергіївні, жительці смт. Нове Кіровоградської області (вул. Металургів, 14, кв. 60) в приватну власність земельну ділянку площею 5,3994 га ріллі, для ведення фермерського господарства, за рахунок земель сільськогосподарського призначення, що перебувають у запасі на території Новомиргородської міської ради Новоукраїнського району Кіровоградської області (Канізька сільська рада), кадастровий номер земельної ділянки: 3523883200:02:000:3358.

6. Контроль за виконанням даного рішення покласти на комісію з питань землеустрою, екології та надрокористування.

Міський голова



І.Забжан



УКРАЇНА

## Р І Ш Е Н Н Я

**п'ятої сесії восьмого скликання Новомиргородської міської ради  
Кіровоградської області**

від "16" квітня 2021 року

№ 202

м. Новомиргород

**Про надання дозволу на виготовлення  
технічної документації із землеустрою  
щодо встановлення (відновлення) меж  
земельної ділянки в натурі (на місцевості)**

Розглянувши заяву громадян про надання дозволу на виготовлення технічної документації із землеустрою щодо встановлення (відновлення) меж земельної ділянки в натурі (на місцевості), керуючись статтею 26 Закону України "Про місцеве самоврядування в Україні", статтями 12, 81, 118, 125 Земельного кодексу України,

### СЕСІЯ МІСЬКОЇ РАДИ

#### ВИРІШИЛА:

1. Надати громадянці Чорній Валентині Василівні, жительці м. Новомиргород (вул. Левшиих, 17) дозвіл на виготовлення технічної документації із землеустрою щодо встановлення (відновлення) меж земельної ділянки в натурі (на місцевості) загальною площею 0,1000 га, забудованих земель під житловою забудовою одно- та двоповерховою, для будівництва та обслуговування жилого будинку, господарських будівель та споруд (присадибна ділянка), яка розташована за адресою: м. Новомиргород, вул. Левшиних, 17, за рахунок земель житлової та громадської забудови, що перебувають у запасі на території Новомиргородської міської ради.
2. Надати громадянці Піддубній Світлані Олексіївні, жительці м. Новомиргород (вул. Матросова, 60) дозвіл на виготовлення технічної документації із землеустрою щодо встановлення (відновлення) меж земельної ділянки в натурі (на місцевості) загальною площею 0,1000 га, забудованих земель під житловою забудовою одно- та двоповерховою, для будівництва та обслуговування жилого будинку, господарських будівель та споруд (присадибна ділянка), яка розташована за адресою: м. Новомиргород, вул. Левшиних, 15 за рахунок земель житлової та громадської забудови, що перебувають у запасі на території Новомиргородської міської ради.

3. Надати громадянці Ковальчук Валентині Семенівні, жительці м. Новомиргород (вул. Салгана, 24) дозвіл на виготовлення технічної документації із землеустрою щодо встановлення (відновлення) меж земельної ділянки в натурі (на місцевості) загальною площею 0,1000 га, забудованих земель під житловою забудовою одно- та двоповерховою, для будівництва та обслуговування жилого будинку, господарських будівель та споруд (присадибна ділянка), яка розташована за адресою: м. Новомиргород, вул. Салганна, 24, за рахунок земель житлової та громадської забудови, що перебувають у запасі на території Новомиргородської міської ради.

4. Надати громадянину Сторчеусу Миколі Олександровичу, жителю м. Новомиргород (вул. Карпенка-Карого, 15) дозвіл на виготовлення технічної документації із землеустрою щодо встановлення (відновлення) меж земельної ділянки в натурі (на місцевості) загальною площею 0,1000 га, забудованих земель під житловою забудовою одно- та двоповерховою, для будівництва та обслуговування жилого будинку, господарських будівель та споруд (присадибна ділянка), яка розташована за адресою: м. Новомиргород, вул. Карпенка-Карого, 15 за рахунок земель житлової та громадської забудови, що перебувають у запасі на території Новомиргородської міської ради.

6. Надати громадянці Щегловій Світлані Геннадіївні, жительці м. Новомиргород (вул. Горького, 58) дозвіл на виготовлення технічної документації із землеустрою щодо встановлення (відновлення) меж земельної ділянки в натурі (на місцевості) загальною площею 0,1000 га, забудованих земель під житловою забудовою одно- та двоповерховою, для будівництва та обслуговування жилого будинку, господарських будівель та споруд (присадибна ділянка), яка розташована за адресою: м. Новомиргород, вул. Горького, 58, за рахунок земель житлової та громадської забудови, що перебувають у запасі на території Новомиргородської міської ради.

6. Надати громадянину Філімонову Віктору Дмитровичу, жителю м. Новомиргород (вул. Горького, 32) дозвіл на виготовлення технічної документації із землеустрою щодо встановлення (відновлення) меж земельної ділянки в натурі (на місцевості) загальною площею 0,1000 га, забудованих земель під житловою забудовою одно - та двоповерховою, для будівництва та обслуговування жилого будинку, господарських будівель та споруд (присадибна ділянка), яка розташована за адресою: м. Новомиргород, вул. Горького, 32, за рахунок земель житлової та громадської забудови, що перебувають у запасі на території Новомиргородської міської ради.

7. Надати громадянину Голець Василю Анатолійовичу, жителю м. Новомиргород (вул. Аерофлотська, 4а) дозвіл на виготовлення технічної документації із землеустрою щодо встановлення (відновлення) меж земельної ділянки в натурі (на місцевості) загальною площею 0,0871 га, забудованих земель під житловою забудовою одно- та двоповерховою, для будівництва та обслуговування жилого будинку, господарських будівель та споруд (присадибна ділянка), яка розташована за адресою: м. Новомиргород, вул. Аерофлотська, 4а, за рахунок земель житлової та громадської забудови, що перебувають у запасі на території Новомиргородської міської ради.

8. Надати громадянці Сніцар Тетяні Борисівні, жительці м. Новомиргород (вул. Карпенка-Карого, 49/27) дозвіл на виготовлення технічної документації із землеустрою щодо встановлення (відновлення) меж земельної ділянки в натурі (на місцевості) загальною площею 0,1000 га, забудованих земель під житловою забудовою одно- та двоповерховою, для будівництва та обслуговування жилого будинку, господарських будівель та споруд (присадибна ділянка), яка розташована за адресою: м. Новомиргород, вул. Карпенка – Карого, 49/27, за рахунок земель житлової та громадської забудови, що перебувають у запасі на території Новомиргородської міської ради.

9. Надати громадянці Озеран Валентині Володимирівні, жителю м. Новомиргород (вул. Шолом – Алейхема, 10) дозвіл на виготовлення технічної документації із землеустрою щодо встановлення (відновлення) меж земельної ділянки в натурі (на місцевості) загальною площею 0,1000 га, забудованих земель під житловою забудовою одно- та двоповерховою, для будівництва та обслуговування жилого будинку, господарських будівель та споруд (присадибна ділянка), яка розташована за адресою: м. Новомиргород, вул. Шолом – Алейхема, 10, за рахунок земель житлової та громадської забудови, що перебувають у запасі на території Новомиргородської міської ради.

10. Надати громадянці Ракуленко Любові Іполитівні, жительці м. Новомиргород (пров. Павлушенків, 12) дозвіл на виготовлення технічної документації із землеустрою щодо встановлення (відновлення) меж земельної ділянки в натурі (на місцевості) загальною площею 0,0600 га, забудованих земель під житловою забудовою одно- та двоповерховою, для будівництва та обслуговування жилого будинку, господарських будівель та споруд (присадибна ділянка), яка розташована за адресою: м. Новомиргород, пров. Павлушенків, 12 за рахунок земель житлової та громадської забудови, що перебувають у запасі на території Новомиргородської міської ради.

11. Надати громадянці Поляковій Ганні Миколаївні, жительці м. Новомиргород (пров. Богдана Хмельницького, 5) дозвіл на виготовлення технічної документації із землеустрою щодо встановлення (відновлення) меж земельної ділянки в натурі (на місцевості) загальною площею 0,0613 га, забудованих земель під житловою забудовою одно- та двоповерховою, для будівництва та обслуговування жилого будинку, господарських будівель та споруд (присадибна ділянка), яка розташована за адресою: м. Новомиргород, пров. Богдана Хмельницького, за рахунок земель житлової та громадської забудови, що перебувають у запасі на території Новомиргородської міської ради.

12. Надати громадянці Христенко Тетяні Сергіївні, жительці с. Копанки Маловисківського району Кіровоградської області дозвіл на виготовлення технічної документації із землеустрою щодо встановлення (відновлення) меж земельної ділянки в натурі (на місцевості) загальною площею 0,1000 га, забудованих земель під житловою забудовою одно- та двоповерховою, для будівництва та обслуговування жилого будинку, господарських будівель та споруд (присадибна ділянка), яка розташована за адресою: м. Новомиргород, пров. Калиновий, 10 за рахунок земель житлової та громадської забудови, що перебувають у запасі на території Новомиргородської міської ради.

13. Надати громадянину Потапову Володимирі Павловичу, жителю м. Новомиргород (вул. Глінки, 10) дозвіл на виготовлення технічної документації із землеустрою щодо встановлення (відновлення) меж земельної ділянки в натурі (на місцевості) загальною площею 0,1000 га, забудованих земель під житловою забудовою одно- та двоповерховою, для будівництва та обслуговування жилого будинку, господарських будівель та споруд (присадибна ділянка), яка розташована за адресою: м. Новомиргород, вул. Глінки, 10 за рахунок земель житлової та громадської забудови, що перебувають у запасі на території Новомиргородської міської ради.

14. Надати громадянці Большаковій Валентині Вікторівні, жительці м. Новомиргород (вул. Гайова, 12) дозвіл на виготовлення технічної документації із землеустрою щодо встановлення (відновлення) меж земельної ділянки в натурі (на місцевості) загальною площею 0,1000 га, забудованих земель під житловою забудовою одно- та двоповерховою, для будівництва та обслуговування жилого будинку, господарських будівель та споруд (присадибна ділянка), яка розташована за адресою: м. Новомиргород, вул. Гайова, 12 за рахунок земель житлової та громадської забудови, що перебувають у запасі на території Новомиргородської міської ради.


15. Надати громадянці Марчук Тетяні Петрівні, жительці м. Новомиргород (пров. Шевченка, 12) дозвіл на виготовлення технічної документації із землеустрою щодо встановлення (відновлення) меж земельної ділянки в натурі (на місцевості) загальною площею 0,1000 га, забудованих земель під житловою забудовою одно- та двоповерховою, для будівництва та обслуговування жилого будинку, господарських будівель та споруд (присадибна ділянка), яка розташована за адресою: м. Новомиргород, пров. Шевченка, 12 за рахунок земель житлової та громадської забудови, що перебувають у запасі на території Новомиргородської міської ради.

16. Надати громадянці Лукич Валентині Іванівні, жительці м. Новомиргород (вул. Хутірська, 8) дозвіл на виготовлення технічної документації із землеустрою щодо встановлення (відновлення) меж земельної ділянки в натурі (на місцевості) загальною площею 0,1000 га, забудованих земель під житловою забудовою одно- та двоповерховою, для будівництва та обслуговування жилого будинку, господарських будівель та споруд (присадибна ділянка), яка розташована за адресою: м. Новомиргород, вул. Хутірська, 8 за рахунок земель житлової та громадської забудови, що перебувають у запасі на території Новомиргородської міської ради.

17. Якщо при встановленні меж земельної ділянки будуть виявлені розбіжності в даних земельної ділянки, то фактичний остаточний розмір земельної ділянки буде затверджено сесією міської ради додатково.

18. Контроль за виконанням даного рішення покласти на комісію з питань землеустрою, екології та надрокористування.

Міський голова



І.Забажан



УКРАЇНА

## Р І Ш Е Н Н Я

п'ятої сесії восьмого скликання Новомиргородської міської ради  
Кіровоградської області

від "16" квітня 2021 року

№ 203

м. Новомиргород

**Про надання дозволу на розробку  
проектів землеустрою щодо відведення  
земельних ділянок в приватну власність  
громадянам для ведення фермерського господарства**

Розглянувши заяву громадян про надання дозволу на розробку проектів землеустрою щодо відведення земельних ділянок в приватну власність, керуючись статтею 26 Закону України «Про місцеве самоврядування в Україні», статтями 12, 81, 118, 121, 125 Земельного кодексу України,

### СЕСІЯ МІСЬКОЇ РАДИ

#### ВИРІШИЛА:

1. Надати громадянину Бреурошу Сергію Володимировичу, жителю смт. Капітанівка (вул. Покровська, 58), дозвіл на розробку проекту землеустрою щодо відведення земельної ділянки в приватну власність площею 3,655 умовних кадастрових гектарів, для ведення фермерського господарства, за рахунок земель сільськогосподарського призначення комунальної власності, що перебувають у користуванні, на території Новомиргородської міської ради Новоукраїнського району Кіровоградської області.
2. Надати громадянину Бабенку Олександрю Григоровичу, жителю с. Листопадове, дозвіл на розробку проекту землеустрою щодо відведення земельної ділянки в приватну власність орієнтовною площею 3,655 умовних кадастрових гектарів, для ведення фермерського господарства, за рахунок земель сільськогосподарського призначення комунальної власності, що перебувають у користуванні, на території Новомиргородської міської ради Новоукраїнського району Кіровоградської області.

3. Надати громадянину Бреурошу Володимиру Степановичу, жителю смт. Капітанівка (вул. Воровського, 58), дозвіл на розробку проекту землеустрою щодо відведення земельної ділянки в приватну власність площею 3,655 умовних кадастрових гектарів, для ведення фермерського господарства, за рахунок земель сільськогосподарського призначення комунальної власності, що перебувають у користуванні, на території Новомиргородської міської ради Новоукраїнського району Кіровоградської області.
4. Надати громадянці Бабенко Каріні Олександрівні, жительці с. Листопадове (вул. Соборна, 43), дозвіл на розробку проекту землеустрою щодо відведення земельної ділянки в приватну власність орієнтовною площею 3,655 умовних кадастрових гектарів, для ведення фермерського господарства, за рахунок земель сільськогосподарського призначення комунальної власності, що перебувають у користуванні, на території Новомиргородської міської ради Новоукраїнського району Кіровоградської області.
5. Надати громадянці Терещенко Валентині Павлівні, жительці с. Андріївка, дозвіл на розробку проекту землеустрою щодо відведення земельної ділянки в приватну власність орієнтовною площею 3,655 умовних кадастрових гектарів, для ведення фермерського господарства, за рахунок земель сільськогосподарського призначення комунальної власності, що перебувають у користуванні, на території Новомиргородської міської ради Новоукраїнського району Кіровоградської області.
6. Надати громадянину Терещенку Вячеславу Олександровичу, жителю м. Новомиргород (вул. Горького, 59), дозвіл на розробку проекту землеустрою щодо відведення земельної ділянки в приватну власність орієнтовною площею 3,655 умовних кадастрових гектарів, для ведення фермерського господарства, за рахунок земель сільськогосподарського призначення комунальної власності, що перебувають у користуванні, на території Новомиргородської міської ради Новоукраїнського району Кіровоградської області.
7. Надати громадянці Бабенко Надії Миколаївні, жительці с. Листопадове, дозвіл на розробку проекту землеустрою щодо відведення земельної ділянки в приватну власність орієнтовною площею 3,655 умовних кадастрових гектарів, для ведення фермерського господарства, за рахунок земель сільськогосподарського призначення комунальної власності, що перебувають у користуванні, на території Новомиргородської міської ради Новоукраїнського району Кіровоградської області.



8. Надати громадянину Бабенку Григорію Анатолійовичу, жителю с. Листопадове, дозвіл на розробку проекту землеустрою щодо відведення земельної ділянки в приватну власність орієнтовною площею площею 3,655 умовних кадастрових гектарів, для ведення фермерського господарства, за рахунок земель сільськогосподарського призначення комунальної власності, що перебувають у користуванні, на території Новомиргородської міської ради Новоукраїнського району Кіровоградської області.

9. Якщо при встановленні меж земельної ділянки будуть виявлені розбіжності в даних земельної ділянки, то фактичний остаточний розмір земельної ділянки буде затверджено сесією міської ради додатково.

10. Контроль за виконанням даного рішення покласти на комісію з питань землеустрою, екології та надрокористування.

**Міський голова**



**І.Забажан**



УКРАЇНА

## Р І Ш Е Н Н Я

п'ятої сесії восьмого скликання Новомиргородської міської ради  
Кіровоградської області

від "16" квітня 2021 року

№ 204

м. Новомиргород

**Про надання дозволу на розробку  
проектів землеустрою щодо відведення  
земельних ділянок в приватну власність  
для ведення фермерського господарства  
членам ФГ "Гладишко І.Д."**

Розглянувши заяву голови Фермерського господарства "Гладишко І.Д." про надання дозволу на розробку проекту землеустрою щодо відведення земельних ділянок в приватну власність, керуючись статтею 26 Закону України «Про місцеве самоврядування в Україні», статтями 12, 81, 118, 121, 125 Земельного кодексу України,

### СЕСІЯ МІСЬКОЇ РАДИ

#### ВИРІШИЛА:

1. Надати громадянину Гладишку Івану Дмитровичу, жителю смт. Капітанівка (вул. Смілянська, 127), дозвіл на розробку проекту землеустрою щодо відведення земельної ділянки в приватну власність для ведення товарного сільськогосподарського виробництва в розмірі земельної частки (паю), визначеної для членів сільськогосподарських підприємств, розташованих на території Капітанівської селищної ради, за рахунок земель сільськогосподарського призначення комунальної власності, що перебувають у користуванні, на території Новомиргородської міської ради Новоукраїнського району Кіровоградської області.
2. Надати громадянці Свистуновій Катерині Юріївні, жительці м. Кропивницький (просп. Перемоги, 14 кв. 91), дозвіл на розробку проекту землеустрою щодо відведення земельної ділянки в приватну власність для ведення товарного сільськогосподарського виробництва в розмірі земельної частки (паю), визначеної для членів сільськогосподарських підприємств, розташованих на території Капітанівської селищної ради, за рахунок земель сільськогосподарського призначення комунальної власності, що перебувають у користуванні, на території Новомиргородської міської ради Новоукраїнського району Кіровоградської області.

3. Надати громадянці Березовській Анні Олександрівні, жительці с. Мартоноша (вул. Степова, 41), дозвіл на розробку проекту землеустрою щодо відведення земельної ділянки в приватну власність для ведення товарного сільськогосподарського виробництва в розмірі земельної частки (паю), визначеної для членів сільськогосподарських підприємств, розташованих на території Капітанівської селищної ради, за рахунок земель сільськогосподарського призначення комунальної власності, що перебувають у користуванні, на території Новомиргородської міської ради Новоукраїнського району Кіровоградської області.
4. Надати громадянці Березовській Раїсі Іванівні, жительці с. Мартоноша (вул. Перемоги, 71), дозвіл на розробку проекту землеустрою щодо відведення земельної ділянки в приватну власність для ведення товарного сільськогосподарського виробництва в розмірі земельної частки (паю), визначеної для членів сільськогосподарських підприємств, розташованих на території Капітанівської селищної ради, за рахунок земель сільськогосподарського призначення комунальної власності, що перебувають у користуванні, на території Новомиргородської міської ради Новоукраїнського району Кіровоградської області.
5. Надати громадянину Березовському Євгену Юрійовичу, жителю с. Мартоноша, дозвіл на розробку проекту землеустрою щодо відведення земельної ділянки в приватну власність для ведення товарного сільськогосподарського виробництва в розмірі земельної частки (паю), визначеної для членів сільськогосподарських підприємств, розташованих на території Капітанівської селищної ради, за рахунок земель сільськогосподарського призначення комунальної власності, що перебувають у користуванні, на території Новомиргородської міської ради Новоукраїнського району Кіровоградської області.
6. Надати громадянці Білопуп Анні Андріївні, жительці смт. Капітанівка (вул. Смілянська, 70), дозвіл на розробку проекту землеустрою щодо відведення земельної ділянки в приватну для ведення товарного сільськогосподарського виробництва в розмірі земельної частки (паю), визначеної для членів сільськогосподарських підприємств, розташованих на території Капітанівської селищної ради, за рахунок земель сільськогосподарського призначення комунальної власності, що перебувають у користуванні, на території Новомиргородської міської ради Новоукраїнського району Кіровоградської області.
7. Надати громадянці Гладишко Олександрі Макарівні, жительці смт. Капітанівка (вул. Смілянська, 127), дозвіл на розробку проекту землеустрою щодо відведення земельної ділянки в приватну власність для ведення товарного сільськогосподарського виробництва в розмірі земельної частки (паю), визначеної для членів сільськогосподарських підприємств, розташованих на території Капітанівської селищної ради, за рахунок земель сільськогосподарського призначення комунальної власності, що перебувають у користуванні, на території Новомиргородської міської ради Новоукраїнського району Кіровоградської області.

8. Надати громадянці Кізиль Ользі Борисівні, жительці м. Київ (вул. Борщагівська, 93), дозвіл на розробку проекту землеустрою щодо відведення земельної ділянки в приватну власність для ведення товарного сільськогосподарського виробництва в розмірі земельної частки (паю), визначеної для членів сільськогосподарських підприємств, розташованих на території Капітанівської селищної ради, за рахунок земель сільськогосподарського призначення комунальної власності, що перебувають у користуванні, на території Новомиргородської міської ради Новоукраїнського району Кіровоградської області.

9. Надати громадянці Гладишко Людмилі Іванівні, жительці смт. Капітанівка (вул. Смілянська, 70), дозвіл на розробку проекту землеустрою щодо відведення земельної ділянки в приватну власність для ведення товарного сільськогосподарського виробництва в розмірі земельної частки (паю), визначеної для членів сільськогосподарських підприємств, розташованих на території Капітанівської селищної ради, за рахунок земель сільськогосподарського призначення комунальної власності, що перебувають у користуванні, на території Новомиргородської міської ради Новоукраїнського району Кіровоградської області.

10. Надати громадянці Ніколаєвій Варварі Антонівні, жительці с. Мартоноша, дозвіл на розробку проекту землеустрою щодо відведення земельної ділянки в приватну власність для ведення товарного сільськогосподарського виробництва в розмірі земельної частки (паю), визначеної для членів сільськогосподарських підприємств, розташованих на території Капітанівської селищної ради, за рахунок земель сільськогосподарського призначення комунальної власності, що перебувають у користуванні, на території Новомиргородської міської ради Новоукраїнського району Кіровоградської області.

11. Якщо при встановленні меж земельної ділянки будуть виявлені розбіжності в даних земельної ділянки, то фактичний остаточний розмір земельної ділянки буде затверджено сесією міської ради додатково.

12. Контроль за виконанням даного рішення покласти на комісію з питань землеустрою, екології та надкористування.

Міський голова



І. Забажан



УКРАЇНА

## Р І Ш Е Н Н Я

**п'ятої сесії восьмого скликання Новомиргородської міської ради  
Кіровоградської області**

від "16" квітня 2021 року

№ 205

м. Новомиргород

### **Про надання дозволу на розробку проектів землеустрою щодо відведення земельних ділянок в приватну власність громадянам**

Розглянувши заяви громадян про надання дозволу на розробку проектів землеустрою щодо відведення земельних ділянок в приватну власність, керуючись статтею 26 Закону України «Про місцеве самоврядування в Україні», статтями 12, 81, 118, 121, 125 Земельного кодексу України,

### СЕСІЯ МІСЬКОЇ РАДИ

#### ВИРІШИЛА:

1. Надати дозвіл на розробку проекту землеустрою щодо відведення земельних ділянок в приватну власність таким громадянам для таких цілей:

1.1 Большаковій Валентині Вікторівні, жительці м. Новомиргород (вул. Гайова, 12), орієнтовною площею 0,0400 га ріллі, для ведення індивідуального садівництва, яка розташована за адресою: м. Новомиргород, вул. Гайова, 12, за рахунок земель сільськогосподарського призначення, що перебувають у запасі на території Новомиргородської міської ради Кіровоградської області.

1.2. Марчук Тетяні Петрівні, жительці м. Новомиргород (пров. Шевченка, 12), орієнтовною площею 0,0365 га ріллі, для ведення індивідуального садівництва, яка розташована за адресою: м. Новомиргород, пров. Шевченка, 12, за рахунок земель сільськогосподарського призначення, що перебувають у запасі на території Новомиргородської міської ради Кіровоградської області.

1.3. Христенко Тетяні Сергіївні, жительці с. Копанки Маловисківського району Кіровоградської області, орієнтовною площею 0,2945 га ріллі, для ведення особистого селянського господарства, яка розташована за адресою: м. Новомиргород, пров. Калиновий, 10, за рахунок земель сільськогосподарського призначення, що перебувають у запасі на території Новомиргородської міської ради Кіровоградської області.

1.4. В ороніній Галині Миколаївні, жительці м. Новомиргород (вул. Андрія Гурічева, буд. 37. кв. 23), орієнтовною площею 0,1000 га забудованих земель під житловою забудовою одно- та двоповерховою, для будівництва та обслуговування жилого будинку, господарських будівель та споруд (присадибна ділянка), яка розташована за адресою: м. Новомиргород, вул. Винниченка, 29, за рахунок земель житлової та громадської забудови, що перебувають у запасі на території Новомиргородської міської ради Кіровоградської області.

1.5. Садовніченко Любові Василівні, жительці м. Новомиргород (вул. Григорія Тайга, 1 кв. 14), орієнтовною площею 0,1000 га забудованих земель під житловою забудовою одно- та двоповерховою, для будівництва та обслуговування жилого будинку, господарських будівель та споруд (присадибна ділянка), яка розташована за адресою: м. Новомиргород, вул. Франка, 13, за рахунок земель житлової та громадської забудови, що перебувають у запасі на території Новомиргородської міської ради Кіровоградської області.

1.6. Сніцар Тетяні Борисівні, жительці м. Новомиргород (вул. Карпенка-Карого, 49/27,) орієнтовною площею 0,0890 га ріллі, для ведення індивідуального садівництва, яка розташована за адресою: м. Новомиргород, вул. Карпенка-Карого, 49/27, за рахунок земель сільськогосподарського призначення, що перебувають у запасі на території Новомиргородської міської ради Кіровоградської області.

1.7. Кушнірчуку Ярославу Вікторовичу, жителю м. Новомиргород (вул. Молодіжна, 17), орієнтовною площею 0,1000 га забудованих земель під житловою забудовою одно- та двоповерховою, для будівництва та обслуговування жилого будинку, господарських будівель та споруд (присадибна ділянка), яка розташована за адресою: м. Новомиргород, вул. Молодіжна, 11, за рахунок земель житлової та громадської забудови, що перебувають у запасі на території Новомиргородської міської ради Кіровоградської області.

1.8. Щегловій Світлані Геннадіївні, жительці м. Новомиргород (вул. Горького, 58) орієнтовною площею 0,0310 га ріллі, для ведення індивідуального садівництва, яка розташована за адресою: м. Новомиргород, вул. Горького, 58, за рахунок земель сільськогосподарського призначення, що перебувають у запасі на території Новомиргородської міської ради Кіровоградської області.

1.9. Сторчеусу Миколі Олександровичу, жителю м. Новомиргород (вул. Карпенка-Карого, 15), орієнтовною площею 0,0787 га ріллі, для ведення індивідуального садівництва, яка розташована за адресою: м. Новомиргород, вул. Карпенка-Карого, 15, за рахунок земель сільськогосподарського призначення, що перебувають у запасі на території Новомиргородської міської ради Кіровоградської області.

1.10. Кириченку Олександр Миколайовичу, який тимчасово перебуває в республіці Португалія, орієнтовною площею 0,1840 га ріллі, для ведення особистого селянського господарства, яка розташована за адресою: м. Новомиргород, вул. Матросова, 44, за рахунок земель сільськогосподарського призначення, що перебувають у запасі на території Новомиргородської міської ради Кіровоградської області.

1.11. Ковальчук Валентині Семенівні, жительці м. Новомиргород (вул. Салганна, 24), орієнтовною площею 0,0350 га ріллі, для індивідуального садівництва, яка розташована за адресою: м. Новомиргород, вул. Салганна, 24, за рахунок земель сільськогосподарського призначення, що перебувають у запасі на території Новомиргородської міської ради Кіровоградської області.

1.12. Піддубній Світлані Олексіївні, жительці м. Новомиргород (вул. Матросова, 60), орієнтовною площею 0,3414 га ріллі, для ведення особистого селянського господарства, яка розташована за адресою: м. Новомиргород, вул. Левшиних, 15, за рахунок земель сільськогосподарського призначення, що перебувають у запасі на території Новомиргородської міської ради Кіровоградської області.

1.13. Гетьман Валентині Омелянівні, жительці м. Новомиргород (вул. Соборності, 40), орієнтовною площею 0,2500 га забудованих земель під житловою забудовою одно- та двоповерховою, для будівництва та обслуговування жилого будинку, господарських будівель та споруд (присадибна ділянка), яка розташована за адресою: с. Мартоноша, вул. Перемоги, за рахунок земель житлової та громадської забудови, що перебувають у запасі на території Новомиргородської міської ради Кіровоградської області.

1.14. Мицулу Анатолію Володимировичу, жителю с. Панчеве (вул. Садова, 23), орієнтовною загальною площею 1,05 га, в тому числі:

- 0,2000 га забудованих земель під житловою забудовою одно- та двоповерховою, для будівництва та обслуговування жилого будинку, господарських будівель та споруд (присадибна ділянка), яка розташована за адресою: с. Панчеве, вул. Садова, 23, за рахунок земель житлової та громадської забудови, що перебувають у запасі на території Новомиргородської міської ради Кіровоградської області;

- 0,8500 га ріллі, для ведення особистого селянського господарства, яка розташована за адресою: с. Панчеве, вул. Садова, 23, за рахунок земель сільськогосподарського призначення, що перебувають у запасі на території Новомиргородської міської ради Кіровоградської області.

1.15. Коротнюку Володимир Василювичу, жителю м. Новомиргород (пров. Ірина Омельчук, 12), орієнтовною площею 0,1200 га ріллі, для індивідуального садівництва, яка розташована за адресою: м. Новомиргород, пров. Ірина Омельчук, 12, за рахунок земель сільськогосподарського призначення, що перебувають у запасі на території Новомиргородської міської ради Кіровоградської області.

1.16. Галайді Валентині Анатоліївні, жительці с. Листопадове (вул. Перемоги, 215), орієнтовною площею 0,4500 га ріллі, для ведення особистого селянського господарства, яка розташована за адресою: с. Андріївка, вул. Шевченка, 23, за рахунок земель сільськогосподарського призначення, що перебувають у запасі на території Новомиргородської міської ради Кіровоградської області.

1.17. Жижку Олександрю Олександровичу, жителю с. Турія (вул. Гончарівська, 37), орієнтовною загальною площею 0,90 га, в тому числі:

- 0,2500 га забудованих земель під житловою забудовою одно- та двоповерховою, для будівництва та обслуговування жилого будинку, господарських будівель та споруд (присадибна ділянка), яка розташована за адресою: с. Турія, вул. Гончарівська, 37, за рахунок земель житлової та громадської забудови, що перебувають у запасі на території Новомиргородської міської ради Кіровоградської області;

- 0,6500 га ріллі, для ведення особистого селянського господарства, яка розташована за адресою: с. Турія, вул. Гончарівська, 37, за рахунок земель сільськогосподарського призначення, що перебувають у запасі на території Новомиргородської міської ради Кіровоградської області.

1.18. Жижку Олександрю Семеновичу, жителю с. Турія (вул. Молодіжна, 6), орієнтовною загальною площею 0,54 га, в тому числі:

- 0,2400 га забудованих земель під житловою забудовою одно- та двоповерховою, для будівництва та обслуговування жилого будинку, господарських будівель та споруд (присадибна ділянка), яка розташована за адресою: с. Турія, вул. Молодіжна, 6, за рахунок земель житлової та громадської забудови, що перебувають у запасі на території Новомиргородської міської ради Кіровоградської області;

- 0,3000 га ріллі, для ведення особистого селянського господарства, яка розташована за адресою: с. Турія, вул. Молодіжна, 6, за рахунок земель сільськогосподарського призначення, що перебувають у запасі на території Новомиргородської міської ради Кіровоградської області.

1.19. Бондаренку Владиславу Андрійовичу, жителю с. Петроострів (вул. Центральна, 31), орієнтовною площею 2,00 га ріллі, для ведення особистого селянського господарства, яка розташована за адресою: с. Петроострів, вул. Перемоги, за рахунок земель сільськогосподарського призначення, що перебувають у запасі на території Новомиргородської міської ради Кіровоградської області.

1.20. Левенцову Миколі Миколайовичу, жителю с. Петроострів (вул. Сонячна, 69), орієнтовною площею 2,00 га ріллі, для ведення особистого селянського господарства, яка розташована за адресою: с. Петроострів, вул. Молодіжна, за рахунок земель сільськогосподарського призначення, що перебувають у запасі на території Новомиргородської міської ради Кіровоградської області.



1.21. Павленку Сергію Васильовичу, жителю с. Петроострів (вул. Бессарабська, 14), орієнтовною площею 2,00 га ріллі, для ведення особистого селянського господарства, яка розташована за адресою: с. Петроострів, вул. Бессарабська, за рахунок земель сільськогосподарського призначення, що перебувають у запасі на території Новомиргородської міської ради Кіровоградської області.

1.22. Лямін Ларисі Миколаївні, жительці с. Петроострів (вул. Пушкіна, 20), орієнтовною площею 2,00 га ріллі, для ведення особистого селянського господарства, яка розташована за адресою: с. Петроострів, вул. Бессарабська, за рахунок земель сільськогосподарського призначення, що перебувають у запасі на території Новомиргородської міської ради Кіровоградської області.

1.23. Коровіцькому Віталію Вікторовичу, жителю с. Петроострів (вул. Бузкова, 19), орієнтовною площею 2,00 га ріллі, для ведення особистого селянського господарства, яка розташована за адресою: с. Петроострів, вул. Бузкова, 19, за рахунок земель сільськогосподарського призначення, що перебувають у запасі на території Новомиргородської міської ради Кіровоградської області.

1.24. Кавуну Ростиславу Олеговичу, жителю м. Новомиргород (вул. Михайлівська, 22), орієнтовною площею 2,00 га пасовищ, для ведення особистого селянського господарства, за рахунок земель сільськогосподарського призначення комунальної власності, що перебувають у запасі на території Новомиргородської міської ради Кіровоградської області.

1.25. Войтову Володимирі Вікторовичу, жителю с. Петроострів (вул. Сонячна, 49), орієнтовною площею 2,00 га пасовищ, для ведення особистого селянського господарства, за рахунок земель сільськогосподарського призначення комунальної власності, що перебувають у запасі на території Новомиргородської міської ради Кіровоградської області.

1.26. Сисі Наталії Михайлівні, жительці с. Петроострів (вул. Молодіжна, 44), орієнтовною площею 2,00 га пасовищ, для ведення особистого селянського господарства, за рахунок земель сільськогосподарського призначення комунальної власності, що перебувають у запасі на території Новомиргородської міської ради Кіровоградської області.

1.27. Кучеренко Олені Миколаївні, жительці с. Петроострів (вул. Пушкіна, 24), орієнтовною площею 2,00 га пасовищ, для ведення особистого селянського господарства, за рахунок земель сільськогосподарського призначення комунальної власності, що перебувають у запасі на території Новомиргородської міської ради Кіровоградської області.

1.28. Войтову Анатолію Вікторовичу, жителю с. Петроострів (вул. Жовтнева, 10), орієнтовною площею 2,00 га пасовищ, для ведення особистого селянського господарства, за рахунок земель сільськогосподарського призначення комунальної власності, що перебувають у запасі на території Новомиргородської міської ради Кіровоградської області.

- 1.29. Швачка Інні Володимирівні, жительці м. Новомиргород (пров. Озерний, 7), орієнтовною площею 2,00 га пасовищ, для ведення особистого селянського господарства, за рахунок земель сільськогосподарського призначення комунальної власності, що перебувають у запасі на території Новомиргородської міської ради Кіровоградської області.
- 1.30. Завалко Надії Петрівні, жительці м. Новомиргород (вул. Матросова, 41), орієнтовною площею 2,00 га пасовищ, для ведення особистого селянського господарства, за рахунок земель сільськогосподарського призначення комунальної власності, що перебувають у запасі на території Новомиргородської міської ради Кіровоградської області.
- 1.31. Кавун Єлизаветі Олегівні, жительці м. Новомиргород (вул. Михайлівська, 22), орієнтовною площею 2,00 га пасовищ, для ведення особистого селянського господарства, за рахунок земель сільськогосподарського призначення комунальної власності, що перебувають у запасі на території Новомиргородської міської ради Кіровоградської області.
- 1.32. Ярмарковському Володимирі Миколайовичу, жителю м. Новомиргород (вул. Зої Космодем'янської, 21), орієнтовною площею 2,00 га пасовищ, для ведення особистого селянського господарства, за рахунок земель сільськогосподарського призначення комунальної власності, що перебувають у запасі на території Новомиргородської міської ради Кіровоградської області.
- 1.33. Міхненку Сергію Вікторовичу, жителю м. Новомиргород (вул. Іллінська, 21), орієнтовною площею 2,00 га пасовищ, для ведення особистого селянського господарства, за рахунок земель сільськогосподарського призначення комунальної власності, що перебувають у запасі на території Новомиргородської міської ради Кіровоградської області.
- 1.34. Зайцю Юрію Миколайовичу, жителю с. Петроострів (вул. Чкалова, 12), орієнтовною площею 2,00 га пасовищ, для ведення особистого селянського господарства, за рахунок земель сільськогосподарського призначення комунальної власності, що перебувають у запасі на території Новомиргородської міської ради Кіровоградської області.
- 1.35. Любарському Віталію Васильовичу, жителю с. Петроострів (вул. Центральна, 3), орієнтовною площею 2,00 га пасовищ, для ведення особистого селянського господарства, за рахунок земель сільськогосподарського призначення комунальної власності, що перебувають у запасі на території Новомиргородської міської ради Кіровоградської області.
- 1.36. Бондаренку Сергію Миколайовичу, жителю с. Петроострів (вул. Набережна, 7), орієнтовною площею 2,00 га пасовищ, для ведення особистого селянського господарства, за рахунок земель сільськогосподарського призначення комунальної власності, що перебувають у запасі на території Новомиргородської міської ради Кіровоградської області.

1.37. Заєць Наталії Миколаївні, жительці с. Петроострів (вул. Чкалова, 12), орієнтовною площею 2,00 га пасовищ, для ведення особистого селянського господарства, за рахунок земель сільськогосподарського призначення комунальної власності, що перебувають у запасі на території Новомиргородської міської ради Кіровоградської області.

1.38. Горбенку Андрію Дмитровичу, жителю с. Петроострів (вул. Перемоги, 38) орієнтовною площею 2,00 га садів, для ведення особистого селянського господарства, за рахунок земель сільськогосподарського призначення комунальної власності, що перебувають у запасі на території Новомиргородської міської ради Кіровоградської області.

1.39. Єпанчі Дмитру Миколайовичу, жителю с. Петроострів (вул. Бузкова, 18), орієнтовною площею 2,00 га ріллі, для ведення особистого селянського господарства, за рахунок земель сільськогосподарського призначення комунальної власності, що перебувають у запасі на території Новомиргородської міської ради Кіровоградської області.

1.40. Маринич Тетяні Володимирівні, жительці с. Петроострів (вул. Сонячна, 81), орієнтовною площею 2,00 га ріллі, для ведення особистого селянського господарства, за рахунок земель сільськогосподарського призначення комунальної власності, що перебувають у запасі на території Новомиргородської міської ради Кіровоградської області.

1.41. Мариничу Юрію Володимировичу, жителю с. Петроострів (вул. Сонячна, 81), дозвіл на розробку проекту землеустрою щодо відведення земельної ділянки в приватну власність орієнтовною площею 2,00 га ріллі, для ведення особистого селянського господарства, за рахунок земель сільськогосподарського призначення комунальної власності, що перебувають у запасі на території Новомиргородської міської ради Кіровоградської області.

1.42. Горбенку Дмитру Андрійовичу, жителю с. Петроострів (вул. Перемоги, 38), орієнтовною площею 2,00 га садів, для ведення особистого селянського господарства, за рахунок земель сільськогосподарського призначення комунальної власності, що перебувають у запасі на території Новомиргородської міської ради Кіровоградської області.

1.43. Курявій Олені Іванівні, жительці с. Петроострів (вул. Бузкова, 3), орієнтовною площею 2,00 га садів, для ведення особистого селянського господарства, за рахунок земель сільськогосподарського призначення комунальної власності, що перебувають у запасі на території Новомиргородської міської ради Кіровоградської області.

1.44. Заїць Тетяні Володимирівні, жительці с. Петроострів (вул. Центральна, 27), орієнтовною площею 2,00 га садів, для ведення особистого селянського господарства, за рахунок земель сільськогосподарського призначення комунальної власності, що перебувають у запасі на території Новомиргородської міської ради Кіровоградської області.

1.45. Савченко Вікі Іванівні, жительці с. Петроострів (вул. Сонячна, 45), орієнтовною площею 2,00 га садів, для ведення особистого селянського господарства, за рахунок земель сільськогосподарського призначення комунальної власності, що перебувають у запасі на території Новомиргородської міської ради Кіровоградської області.

1.46. Курявому Максиму Олександровичу, жителю с. Петроострів (вул. Бузкова, 25), орієнтовною площею 2,00 га садів, для ведення особистого селянського господарства, за рахунок земель сільськогосподарського призначення комунальної власності, що перебувають у запасі на території Новомиргородської міської ради Кіровоградської області.

1.47. Войтовій Раїсі Іллівні, жительці с. Петроострів (вул. Набережна, 12), орієнтовною площею 2,00 га садів, для ведення особистого селянського господарства, за рахунок земель сільськогосподарського призначення комунальної власності, що перебувають у запасі на території Новомиргородської міської ради Кіровоградської області.

1.48. Войтову Василю Олександровичу, жителю с. Петроострів (вул. Перемоги, 7), орієнтовною площею 2,00 га садів, для ведення особистого селянського господарства, за рахунок земель сільськогосподарського призначення комунальної власності, що перебувають у запасі на території Новомиргородської міської ради Кіровоградської області.

1.49. Коргану Миколі Васильовичу, жителю с. Петроострів (вул. Молодіжна, 41), орієнтовною площею 2,00 га ріллі, для ведення особистого селянського господарства, за рахунок земель сільськогосподарського призначення комунальної власності, що перебувають у запасі на території Новомиргородської міської ради Кіровоградської області.

1.50. Прибіш Наталії Семенівні, жительці с. Петроострів (вул. Соборна, 3), орієнтовною площею 2,00 га ріллі, для ведення особистого селянського господарства, за рахунок земель сільськогосподарського призначення комунальної власності, що перебувають у запасі на території Новомиргородської міської ради Кіровоградської області.

1.51. Гирману Анатолію Анатолійовичу, жителю с. Петроострів (вул. Молодіжна, 40), орієнтовною площею 2,00 га ріллі, для ведення особистого селянського господарства, за рахунок земель сільськогосподарського призначення комунальної власності, що перебувають у запасі на території Новомиргородської міської ради Кіровоградської області.

1.52. Гирман Вікторії Василівні, жительці с. Петроострів (вул. Молодіжна, 40), орієнтовною площею 2,00 га ріллі, для ведення особистого селянського господарства, за рахунок земель сільськогосподарського призначення комунальної власності, що перебувають у запасі на території Новомиргородської міської ради Кіровоградської області.

- 1.53. Донченку Миколі Івановичу, жителю с. Петроострів (вул. Сонячна, 71), орієнтовною площею 2,00 га ріллі, для ведення особистого селянського господарства, за рахунок земель сільськогосподарського призначення комунальної власності, що перебувають у запасі на території Новомиргородської міської ради Кіровоградської області.
- 1.54. Лігунову Олександрю Леонідовичу, жителю с. Петроострів (вул. Центральна, 32), орієнтовною площею 2,00 га пасовищ, для ведення особистого селянського господарства, за рахунок земель сільськогосподарського призначення комунальної власності, що перебувають у запасі на території Новомиргородської міської ради Кіровоградської області.
- 1.55. Гінцар Юлія Володимирівні, жительці с. Петроострів (вул. Сонячна, 4), орієнтовною площею 2,00 га ріллі, для ведення особистого селянського господарства, за рахунок земель сільськогосподарського призначення комунальної власності, що перебувають у запасі на території Новомиргородської міської ради Кіровоградської області.
- 1.56. Єпанчі Анні Володимирівні, жительці с. Петроострів (вул. Бузкова, 9), орієнтовною площею 2,00 га ріллі, для ведення особистого селянського господарства, за рахунок земель сільськогосподарського призначення комунальної власності, що перебувають у запасі на території Новомиргородської міської ради Кіровоградської області.
- 1.57. Заїць Тетяні Віталіївні, жительці с. Петроострів (вул. Молодіжна, 25), орієнтовною площею 2,00 га пасовищ, для ведення особистого селянського господарства, за рахунок земель сільськогосподарського призначення комунальної власності, що перебувають у запасі на території Новомиргородської міської ради Кіровоградської області.
- 1.58. Царан Анатолію Станіславовичу, жителю с. Петроострів (вул. Набережна, 8), орієнтовною площею 2,00 га пасовищ, для ведення особистого селянського господарства, за рахунок земель сільськогосподарського призначення комунальної власності, що перебувають у запасі на території Новомиргородської міської ради Кіровоградської області.
- 1.59. Рудник Олександрю Васильовичу, жителю с. Петроострів (вул. Набережна, 4), орієнтовною площею 2,00 га пасовищ, для ведення особистого селянського господарства, за рахунок земель сільськогосподарського призначення комунальної власності, що перебувають у запасі на території Новомиргородської міської ради Кіровоградської області.
- 1.60. Самойленку Олександрю Олександровичу, жителю с. Петроострів (вул. Набережна, 13), орієнтовною площею 2,00 га пасовищ, для ведення особистого селянського господарства, за рахунок земель сільськогосподарського призначення комунальної власності, що перебувають у запасі на території Новомиргородської міської ради Кіровоградської області.

1.61. Плескачу Олегу Миколайовичу, жителю с. Петроострів (вул. Молодіжна, 6), орієнтовною площею 2,00 га пасовищ, для ведення особистого селянського господарства, за рахунок земель сільськогосподарського призначення комунальної власності, що перебувають у запасі на території Новомиргородської міської ради Кіровоградської області.

1.62. Дяченку Адріану Андрійовичу, жителю с. Петроострів (вул. Сонячна, 30), орієнтовною площею 2,00 га пасовищ, для ведення особистого селянського господарства, за рахунок земель сільськогосподарського призначення комунальної власності, що перебувають у запасі на території Новомиргородської міської ради Кіровоградської області.

1.63. Кононенко Оксані Павлівні, жительці с. Петроострів (вул. Левбальська, 12), орієнтовною площею 1,20 га пасовищ, для ведення особистого селянського господарства, яка розташована за адресою: с. Петроострів, вул. Левбальська, за рахунок земель сільськогосподарського призначення, що перебувають у запасі на території Новомиргородської міської ради.

1.64. Гуль Тетяні Олегівні, жительці с. Турія (вул. Центральна, 27), орієнтовною площею 2,00 га пасовищ, для ведення особистого селянського господарства, за рахунок земель сільськогосподарського призначення комунальної власності, що перебувають у запасі на території Новомиргородської міської ради Кіровоградської області.

1.65. Грінці Тетяні Іванівні, жительці м. Кропивницький (вул. Глінки, 2-а, кв. 33), орієнтовною площею 2,00 га ріллі, для ведення особистого селянського господарства, за рахунок земель сільськогосподарського призначення комунальної власності, що перебувають у користуванні на території Новомиргородської міської ради Кіровоградської області.

1.66. Зіненко Світлані Григорівні, жительці м. Кропивницький (вул. Волкова, 9, кв. 20), орієнтовною площею 2,00 га ріллі, для ведення особистого селянського господарства, за рахунок земель сільськогосподарського призначення комунальної власності, що перебувають у користуванні на території Новомиргородської міської ради Кіровоградської області.

1.67. Сливинському Олександру Володимировичу, жителю м. Кропивницький (вул. Вокзальна, 9, кв. 110), орієнтовною площею 2,00 га ріллі, для ведення особистого селянського господарства, за рахунок земель сільськогосподарського призначення комунальної власності, що перебувають у користуванні на території Новомиргородської міської ради Кіровоградської області.

1.68. Гетьман Валентині Омелянівні, жительці м. Новомиргород (вул. Соборності, 40), орієнтовною площею 1,20 га пасовищ, для ведення особистого селянського господарства, за рахунок земель сільськогосподарського призначення комунальної власності, що перебувають у запасі на території Новомиргородської міської ради Кіровоградської області.

1.69. Муравйовій Ганні Антонівні, жительці с. Рубаний Міст (вул. Незалежності, 75), орієнтовною площею 2,00 га під сільськогосподарськими та іншими будівлями і дворами, для ведення особистого селянського господарства, яка розташована за адресою: с. Рубаний Міст, вул. Незалежності, за рахунок земель сільськогосподарського призначення, що перебувають у запасі на території Новомиргородської міської ради


1.70. Чорній Валентині Василівні, жительці м. Новомиргород (вул. Горького, 58), орієнтовною площею 0,0310 га ріллі, для ведення індивідуального садівництва, яка розташована за адресою: м. Новомиргород, вул. Горького, 58, за рахунок земель сільськогосподарського призначення, що перебувають у запасі на території Новомиргородської міської ради.

1.71. Самарському Яну Сергійовичу, жителю с. Пурпурівка (вул. Соборна, 13а), орієнтовною площею 1,7688 га ріллі, для ведення особистого селянського господарства, за рахунок земель сільськогосподарського призначення комунальної власності, що перебувають у запасі на території Новомиргородської міської ради Кіровоградської області.

2. Якщо при встановленні меж земельної ділянки будуть виявлені розбіжності в даних земельної ділянки, то фактичний остаточний розмір земельної ділянки буде затверджено сесією міської ради додатково.

3. Контроль за виконанням даного рішення покласти на комісію з питань землеустрою, екології та надрокористування.

Міський голова

The image shows the official seal of the city council of Novomyrhorod, Kirovograd region. The seal is circular and contains the text "МІСЬКА РАДА НОВОМИРГОРОДУ" and "КІРОВОГРАДСЬКА ОБЛАСТЬ". Overlaid on the seal is a handwritten signature in black ink.

І.Забажан



УКРАЇНА

## Р І Ш Е Н Н Я

п'ятої сесії восьмого скликання Новомиргородської міської ради  
Кіровоградської області

від "16" квітня 2021 року

№ 206

м. Новомиргород

### **Про відмову в наданні дозволу на розробку проекту землеустрою щодо відведення у власність земельної ділянки**

Розглянувши заяви громадян щодо надання дозволу на розроблення проекту землеустрою щодо відведення земельної ділянки у власність та додані до заяв графічні матеріали, керуючись статтями 12, 33, 92, 116, 118, 121, 122, 125, 126 Земельного кодексу України, керуючись пунктом 34 ст. 26 Закону України "Про місцеве самоврядування в Україні",

СЕСІЯ МІСЬКОЇ РАДИ

ВИРІШИЛА:

1. Відмовити громадянину Черноівану Руслану Олександровичу який зареєстрований за адресою: вул. Зоряна, 126, м. Новомиргород, в наданні дозволу на розробку проекту землеустрою щодо відведення земельної ділянки у власність, орієнтовною площею 2,00 га, за межами населеного пункту, з цільовим призначенням для ведення особистого селянського господарства, оскільки земельна ділянка, яка зазначена як бажане місце розташування, належить до земель державної власності, в комунальну власність Новомиргородської міської ради Кіровоградської області не передавалась, право комунальної власності на неї не зареєстровано, тому відповідно до статті 122 Земельного кодексу України, Новомиргородська міська рада Кіровоградської області не є розпорядником даної земельної ділянки.
2. Відмовити громадянину Негоді Олександрю Геннадійовичу, який зареєстрований за адресою: вул. Дружби, 2, м. Новомиргород, в наданні дозволу на розробку проекту землеустрою щодо відведення земельної ділянки у власність, для будівництва і обслуговування жилого будинку, господарських будівель і споруд (присадибна ділянка), орієнтовною площею 0,15 га, яка розташована за адресою: м. Новомиргород, в районі вул. Транспортна, в зв'язку з тим що місце розташування даної земельної ділянки не відповідає вимогам законів, прийнятих відповідно до них нормативно-правових актів, генеральних планів населених пунктів та іншої містобудівної документації, схем землеустрою і техніко-економічних обґрунтувань використання та охорони земель адміністративно-територіальних одиниць (частина 7 ст. 118 Земельного кодексу України).



3. Відмовити громадянину Коваленку Максиму Васильовичу, який зареєстрований за адресою: вул. Соборності, 161, м. Новомиргород, в наданні дозволу на розробку проекту землеустрою щодо відведення земельної ділянки у власність, для будівництва індивідуальних гаражів, орієнтовною площею 0,01 га, яка розташована за адресою: м. Новомиргород, в зв'язку з тим що місце розташування даної земельної ділянки не відповідає вимогам законів, прийнятих відповідно до них нормативно-правових актів, генеральних планів населених пунктів та іншої містобудівної документації, схем землеустрою і техніко-економічних обґрунтувань використання та охорони земель адміністративно-територіальних одиниць (частина 7 ст. 118 Земельного кодексу України).
4. Відмовити Німенку Олександрю Олександровичу, який зареєстрований за адресою: вул. Карпенка - Карого, 19, м. Новомиргород, в наданні дозволу на розробку проекту землеустрою щодо відведення земельної ділянки у власність, орієнтовною площею 2,00 га, для ведення особистого селянського господарства, за межами населених пунктів, на території Новомиргородської міської ради Кіровоградської області, у зв'язку з тим, що зазначена в графічних матеріалах, земельна ділянка, як бажане місце розташування, перебуває у власності іншої особи.
5. Відмовити Німенко Ірині Федорівні, яка зареєстрована за адресою: вул. Карпенка - Карого, 19, м. Новомиргород, в наданні дозволу на розробку проекту землеустрою щодо відведення земельної ділянки у власність, орієнтовною площею 0,1000 га, для будівництва і обслуговування жилого будинку, господарських будівель і споруд (присадибна ділянка), яка розташована за адресою: м. Новомиргород, вул. Карпенка – Карого, 37 у зв'язку з тим, що зазначена в графічних матеріалах, земельна ділянка, як бажане місце розташування, перебуває у користуванні іншої особи.
6. Контроль за виконанням даного рішення покласти на комісію з питань землеустрою, екології та надрокористування.

Міський голова



І.Забажан



УКРАЇНА

## Р І Ш Е Н Н Я

п'ятої сесії восьмого скликання Новомиргородської міської ради  
Кіровоградської області

від "16" квітня 2021 року

№ 207

м. Новомиргород

**Про надання дозволу на розробку  
проекту землеустрою щодо відведення  
земельної ділянки в оренду  
громадянам Уманець Олені Дмитрівні  
та Уманцю Юрію Миколайовичу**

Розглянувши клопотання громадян Уманець Олені Дмитрівни та Уманця Юрія Миколайовича про надання дозволу на розробку проекту землеустрою щодо відведення земельної ділянки в оренду, керуючись статтею 26 Закону України "Про місцеве самоврядування в Україні", статтями 12, 36, 93, 123, 124, 134 Земельного кодексу України,

### СЕСІЯ МІСЬКОЇ РАДИ

#### ВИРІШИЛА:

1. Надати громадянам Уманець Олені Дмитрівні та Уманцю Юрію Миколайовичу, дозвіл на розробку проекту землеустрою щодо відведення в оренду, терміном на десять років, земельної ділянки орієнтовною площею 0,016 га забудованих земель, для будівництва та обслуговування будівель торгівлі (КВЦПЗ 03.07), за рахунок земель житлової а громадської забудови, що перебувають у запасі за адресою: с. Коробчине, вул. Перспективна, 6, на території Новомиргородської міської ради, Новоукраїнського району, Кіровоградської області.
2. Якщо при встановленні меж земельної ділянки будуть виявлені розбіжності в даних земельної ділянки, то фактичний остаточний розмір земельної ділянки буде затверджено сесією міської ради додатково.
4. Контроль за виконанням даного рішення покласти на комісію з питань землеустрою, екології та надрокористування.

Міський голова



І.Забажан



УКРАЇНА

## Р І Ш Е Н Н Я

п'ятої сесії сьомого скликання Новомиргородської міської ради  
Кіровоградської області

від "16" квітня 2021 року

№ 208

м. Новомиргород

**Про надання дозволу на розробку  
проекту землеустрою щодо відведення  
земельних ділянок в оренду  
ТОВ «Прогрес»**

Розглянувши клопотання дирекції ТОВ «Прогрес» про надання дозволу на розробку проекту землеустрою щодо відведення земельних ділянок в оренду, керуючись статтею 26 Закону України "Про місцеве самоврядування в Україні", статтями 12, 36, 93, 123, 124, 134 Земельного кодексу України,

### СЕСІЯ МІСЬКОЇ РАДИ

#### ВИРІШИЛА:

1. Надати Товариству з обмеженою відповідальністю «Прогрес», дозвіл на розробку проекту землеустрою щодо відведення в оренду, терміном на сім років, земельної ділянки орієнтовною площею 2,5445 га під сільськогосподарськими та іншими господарськими будівлями і дворами, для ведення товарного сільськогосподарського виробництва (Код КВЦПЗ А. 01.01), за рахунок земель сільськогосподарського призначення комунальної власності, що перебувають у запасі на території Новомиргородської міської ради, Новоукраїнського району, Кіровоградської області (за межами населених пунктів).

2. Надати Товариству з обмеженою відповідальністю «Прогрес», дозвіл на розробку проекту землеустрою щодо відведення в оренду, терміном на сім років, земельної ділянки орієнтовною площею 0,7042 га під сільськогосподарськими та іншими господарськими будівлями і дворами, для ведення товарного сільськогосподарського виробництва (Код КВЦПЗ А. 01.01), за рахунок земель сільськогосподарського призначення комунальної власності, що перебувають у запасі на території Новомиргородської міської ради, Новоукраїнського району, Кіровоградської області (за межами населених пунктів).

3. Надати Товариству з обмеженою відповідальністю «Прогрес», дозвіл на розробку проекту землеустрою щодо відведення в оренду, терміном на сім років, земельної ділянки орієнтовною площею 0,9414 га під сільськогосподарськими та іншими господарськими будівлями і дворами, для ведення товарного сільськогосподарського виробництва (Код КВЦПЗ А. 01.01), за рахунок земель сільськогосподарського призначення комунальної власності, що перебувають у запасі на території Новомиргородської міської ради, Новоукраїнського району, Кіровоградської області (за межами населених пунктів).


4. Надати Товариству з обмеженою відповідальністю «Прогрес», дозвіл на розробку проекту землеустрою щодо відведення в оренду, терміном на сім років, земельної ділянки орієнтовною площею 8,6243 га під сільськогосподарськими та іншими господарськими будівлями і дворами, для ведення товарного сільськогосподарського виробництва (Код КВЦПЗ А. 01.01), за рахунок земель сільськогосподарського призначення комунальної власності, що перебувають у запасі на території Новомиргородської міської ради, Новоукраїнського району, Кіровоградської області (за межами населених пунктів).

5. Надати Товариству з обмеженою відповідальністю «Прогрес», дозвіл на розробку проекту землеустрою щодо відведення в оренду, терміном на сім років, земельної ділянки орієнтовною площею 11,3792 га під сільськогосподарськими та іншими господарськими будівлями і дворами, для ведення товарного сільськогосподарського виробництва (Код КВЦПЗ А. 01.01), за рахунок земель сільськогосподарського призначення комунальної власності, що перебувають у запасі на території Новомиргородської міської ради, Новоукраїнського району, Кіровоградської області (в межах с. Турія).

6. Якщо при встановленні меж земельної ділянки будуть виявлені розбіжності в даних земельної ділянки, то фактичний остаточний розмір земельної ділянки буде затверджено сесією міської ради додатково.

7. Контроль за виконанням даного рішення покласти на комісію з питань землеустрою, житлово-комунального господарства, розвитку підприємництва, навколишнього середовища та благоустрою.

**Міський голова**



**І.Забажан**



УКРАЇНА

## Р І Ш Е Н Н Я

п'ятої сесії восьмого скликання Новомиргородської міської ради  
Кіровоградської області

від "16" квітня 2021 року

№ 209

м. Новомиргород

### **Про надання в оренду земельної ділянки СТОВ "Правда"**

Розглянувши клопотання дирекції СТОВ "Правда" про затвердження проекту землеустрою щодо відведення та передачу земельної ділянки в оренду, керуючись статтею 26 Закону України «Про місцеве самоврядування в Україні, статтями 12, 93, 122, 124, 125, 134 Земельного Кодексу України, статтею 16 Закону України «Про оренду землі»,

### СЕСІЯ МІСЬКОЇ РАДИ

### В И Р І Ш И Л А:

1. Затвердити проект землеустрою щодо відведення в оренду терміном на 49 років Сільськогосподарському товариству з обмеженою відповідальністю "Правда" земельної ділянки площею 0,3890 га, для ведення товарного сільськогосподарського виробництва, яка знаходиться за адресою: с. Мартоноша, вул. Степова, 36-ж.

2. Передати Сільськогосподарському товариству з обмеженою відповідальністю "Правда" в оренду, терміном на сорок дев'ять років земельну ділянку площею 0,3890 га земель під сільськогосподарськими та іншими господарськими будівлями і дворами, для ведення товарного сільськогосподарського виробництва, (код КВЦПЗ 01.01), за рахунок земель сільськогосподарського призначення, що перебувають у запасі на території Новомиргородської міської ради за адресою: с. Мартоноша, вул. Степова, 36-ж, кадастровий номер земельної ділянки 3523884400:02:001:5240.

3. Встановити орендну плату в розмірі 4,00 % від нормативної грошової оцінки земельної ділянки.

4. Контроль за виконанням даного рішення покласти на комісію з питань землеустрою, екології та надрокористування.

Міський голова

І.Забажан



УКРАЇНА

## Р І Ш Е Н Н Я

п'ятої сесії восьмого скликання Новомиргородської міської ради  
Кіровоградської області

від "16" квітня 2021 року

№ 210

м. Новомиргород

### Про надання в оренду земельної ділянки ФГ "Юрія"

Розглянувши клопотання голови ФГ "Юрія" Свистунова Ю.В. про затвердження проекту землеустрою щодо відведення та передачу земельної ділянки в оренду, керуючись статтею 26 Закону України «Про місцеве самоврядування в Україні, статтями 12, 93, 122, 124, 125, 134 Земельного Кодексу України, статтею 16 Закону України «Про оренду землі»,

### СЕСІЯ МІСЬКОЇ РАДИ

### В И Р І Ш И Л А:

1. Затвердити проект землеустрою щодо відведення в оренду терміном на 49 років Фермерському господарству "Юрія" земельної ділянки площею 0,1269 га, для ведення товарного сільськогосподарського виробництва, яка знаходиться за адресою: смт. Капітанівка, вул. Смілянська, 132.

2. Передати Фермерському господарству "Юрія" в оренду, терміном на сорок дев'ять років земельну ділянку площею 0,1269 га земель під сільськогосподарськими та іншими господарськими будівлями і дворами, для ведення товарного сільськогосподарського виробництва, (код КВЦПЗ 01.01), за рахунок земель сільськогосподарського призначення, що перебувають у запасі на території Новомиргородської міської ради за адресою: смт. Капітанівка, Смілянська, 132, кадастровий номер земельної ділянки 3523855400:50:014:0028.

3. Встановити орендну плату в розмірі 10,00 % від нормативної грошової оцінки земельної ділянки.

4. Контроль за виконанням даного рішення покласти на комісію з питань землеустрою, екології та надрокористування.

Міський голова

І.Забажан



УКРАЇНА

## Р І Ш Е Н Н Я

п'ятої сесії восьмого скликання Новомиргородської міської ради  
Кіровоградської області

від "16" квітня 2021 року

м. Новомиргород

№ 211

### Про надання в оренду земельної ділянки громадянину Федорову Миколі Васильовичу

Розглянувши клопотання громадянина Федорова Миколи Васильовича про передачу земельної ділянки в оренду, керуючись статтею 26 Закону України «Про місцеве самоврядування в Україні, статтями 12, 93, 122, 124, 125, 134 Земельного Кодексу України, статтею 16 Закону України «Про оренду землі»,

### СЕСІЯ МІСЬКОЇ РАДИ

### В И Р І Ш И Л А:

1. Затвердити технічну документацію із землеустрою щодо встановлення (відновлення) меж земельної ділянки в натурі (на місцевості) площею 0,1000 га для будівництва та обслуговування житлового будинку, господарських будівель та споруд (присадибна ділянка), яка знаходиться за адресою: м. Новомиргород, вул. Новосільська, 22/21.
2. Передати громадянину Федорову Миколі Васильовичу в оренду, терміном на сорок дев'ять років земельну ділянку площею 0,1000 га під житловою забудовою одно – та двоповерховою, для будівництва та обслуговування жилого будинку, господарських будівель і споруд (присадибна ділянка), (код КВЦПЗ 02.01), за рахунок земель житлової та громадської забудови, що перебувають у запасі на території Новомиргородської міської ради за адресою: м. Новомиргород, вул. Новосільська, 22/21, кадастровий номер земельної ділянки 3523810100:50:193:0050.
3. Встановити розмір орендної плати на рівні земельного податку.
4. Контроль за виконанням даного рішення покласти на комісію з питань землеустрою, екології та надкористування.

Міський голова

І.Забажан



УКРАЇНА

## Р І Ш Е Н Н Я

п'ятої сесії восьмого скликання Новомиргородської міської ради  
Кіровоградської області

від "16" квітня 2021 року

№ 212

м. Новомиргород

### **Про надання в оренду земельної ділянки громадянці Яценко Катерині Василівні**

Розглянувши клопотання громадянки Яценко Катерини Василівни про передачу земельної ділянки в оренду, керуючись статтею 26 Закону України «Про місцеве самоврядування в Україні, статтями 12, 93, 122, 124, 125, 134 Земельного Кодексу України, статтею 16 Закону України «Про оренду землі»,

### СЕСІЯ МІСЬКОЇ РАДИ

#### В И Р І Ш И Л А:

1. Передати громадянці Яценко Катерині Трохимівні в оренду, терміном на сорок дев'ять років земельну ділянку площею 0,8053 га, ріллі, для ведення особистого селянського господарства (код КВЦПЗ 01.03), за рахунок земель сільськогосподарського призначення, що перебувають у запасі на території Новомиргородської міської ради за адресою: с. Рубаний Міст, вул. Незалежності, 203, кадастровий номер земельної ділянки 3523886800:51:000:0040.

2. Встановити розмір орендної плати на рівні земельного податку.

3. Контроль за виконанням даного рішення покласти на комісію з питань землеустрою, екології та надрокористування.

Міський голова

І.Забажан





УКРАЇНА

## Р І Ш Е Н Н Я

п'ятої сесії восьмого скликання Новомиргородської міської ради  
Кіровоградської області

від "16" квітня 2021 року

№ 213

м. Новомиргород

### Про надання в оренду земельної ділянки громадянину Чорномору Віктору Петровичу

Розглянувши клопотання громадянина Чорномора Віктора Петровича про передачу земельної ділянки в оренду, керуючись статтею 26 Закону України «Про місцеве самоврядування в Україні, статтями 12, 93, 122, 124, 125, 134 Земельного Кодексу України, статтею 16 Закону України «Про оренду землі»,

### СЕСІЯ МІСЬКОЇ РАДИ

### В И Р І Ш И Л А:

1. Передати громадянину Чорномору Віктору Петровичу в оренду, терміном на сорок дев'ять років земельну ділянку площею 0,2500 га під житловою забудовою одно – та двоповерховою, для будівництва та обслуговування жилого будинку, господарських будівель і споруд (присадибна ділянка), (код КВЦПЗ 02.01), за рахунок земель житлової та громадської забудови, що перебувають у запасі на території Новомиргородської міської ради за адресою: с. Кам'янка, вул. Центральна, 134 кадастровий номер земельної ділянки 3523882900:51:000:0003.

3. Встановити розмір орендної плати на рівні земельного податку.

4. Контроль за виконанням даного рішення покласти на комісію з питань землеустрою, екології та надкористування.

Міський голова



І. Забажан



УКРАЇНА

## Р І Ш Е Н Н Я

### п'ятої сесії восьмого скликання Новомиргородської міської ради Кіровоградської області

від "16" квітня 2021 року

№ 214

м. Новомиргород

#### **Про затвердження технічної документації з нормативної грошової оцінки земель села Розлива та села Кам'януватка**

Розглянувши технічну документацію з нормативній грошової оцінки земель сіл Розлива та Кам'януватка, розроблену Кропивницькою філією ДП «Черкаський науково – дослідний та проектний інститут землеустрою», висновки державної експертизи землевпорядної документації від 07 грудня 2020 року №5400-20 та від 07 грудня 2020 року №5399-20, керуючись статтею 201 Земельного кодексу України, статтями 15, 18, 20 Закону України «про оцінку земель», Постановою Кабінету Міністрів України №213 від 23.03.1995 року «Про методику нормативної грошової оцінки земель населених пунктів», пунктом 34 частини першої статті 26 Закону України «Про місцеве самоврядування в Україні,

### **СЕСІЯ МІСЬКОЇ РАДИ**

#### **ВИРІШИЛА:**

1. Затвердити технічну документацію з нормативної грошової оцінки земель села Розлива та села Кам'януватка Йосипівської сільської ради Новомиргородського району Кіровоградської області.
2. Середня (базова) нормативна грошова оцінка 1 кв. м. земель на території сіл Розлива та Кам'януватка згідно технічної документації з нормативної грошової оцінки становить:  
  
село Розлива – 49,18 грн.;  
  
село Кам'януватка – 55,72 грн.
3. Ввести в дію дане рішення з 01.01.2021 року.
4. Дане рішення оприлюднити на офіційному веб-сайті Новомиргородської міської ради згідно вимог чинного законодавства.


5. Нормативна грошова оцінка земель населених пунктів села Розлива та села Кам'януватка Новомиргородської міської ради Новоукраїнського району Кіровоградської області підлягає щорічній індексації відповідно вимог чинного законодавства.

6. Внести зміни до договорів оренди землі, які були раніше укладені, у зв'язку з введенням в дію нормативної грошової оцінки населених пунктів Новомиргородської міської ради (у тому числі села Розлива та села Кам'януватка) Новоукраїнського району Кіровоградської області в частині орендної плати ляхом укладання додаткових угод.

7. Вважати таким, що втратило чинність рішення Йосипівської сільської ради Новомиргородського району Кіровоградської області №125 від 26 грудня 2012 року "Про затвердження технічної документації з нормативної грошової оцінки земель сіл Йосипівка, Розлива, Кам'януватка та Захита Йосипівської сільської ради Новомиргородського району Кіровоградської області" в частині затвердження нормативної грошової оцінки та середньої базової вартості одного квадратного метра земель по селах Розлива та Кам'януватка.

8. Контроль за виконанням даного рішення покласти на комісію з питань землеустрою, екології та надрокористування.

Міський голова



І.Забажан



УКРАЇНА

## Р І Ш Е Н Н Я

п'ятої сесії восьмого скликання Новомиргородської міської ради  
Кіровоградської області

від "16" квітня 2021 року

№ 215

м. Новомиргород

**Про затвердження проекту  
землеустрою та зміну цільового  
призначення земельної ділянки  
громадянину Щербині Олександрю Івановичу**

Розглянувши клопотання громадянина Щербини Олександра Івановича про затвердження проекту землеустрою щодо відведення земельної ділянки та зміну її цільового призначення, керуючись статтею 26 Закону України «Про місцеве самоврядування в Україні», статтею 50 Закону України «Про землеустрій» та статтею 20 Земельного кодексу України,

### СЕСІЯ МІСЬКОЇ РАДИ

#### В И Р І Ш И Л А:

1. Затвердити проект землеустрою щодо зміни цільового призначення земельної ділянки громадянину Щербині Олександрю Івановичу, площею 0,1866 га (кадастровий номер: 3523810100:50:095:0015), за адресою: вул. Поповкіна, 10/15, м. Новомиргород, Новомиргородського району, Кіровоградської області.

2. Змінити цільове призначення земельної ділянки площею 0,1866 га (кадастровий номер: 3523810100:50:095:0015), яка перебуває в приватній власності громадянина Щербини Олександра Івановича, з КВЦПЗ А. 01.03 - для ведення особистого селянського господарства на КВЦПЗ В. 02.01 - для будівництва і обслуговування житлового будинку, господарських будівель і споруд, яка розташована за адресою: вул. Поповкіна, 10/15, м. Новомиргород, Новомиргородського району, Кіровоградської області.

3. Визначити склад угідь: малоповерхова забудова (код КВЗУ 007.01), категорія земель – землі житлової та громадської забудови.

4. Контроль за виконанням даного рішення покласти на комісію з питань землеустрою, екології та надрокористування.

Міський голова



І.Забажан



УКРАЇНА

## Р І Ш Е Н Н Я

п'ятої сесії восьмого скликання Новомиргородської міської ради  
Кіровоградської області

від "16" квітня 2021 року

№ 216

м. Новомиргород

### Про розгляд заяви Кіровоградської обласної спілки споживчих товариств

Розглянувши клопотання голови Правління Кіровоградської обласної спілки споживчих товариств Петрушевського П.Г., керуючись пунктом 28 частини 1 статті 26 Закону України «Про місцеве самоврядування в Україні»,

### СЕСІЯ МІСЬКОЇ РАДИ

### В И Р І Ш И Л А:

1. Встановити Кіровоградській обласній спілці споживчих товариств плату за використання земельної ділянки загальною площею 2,4897 га, яка розташована за адресою: м. Новомиргород, вул. Горького, 2 в розмірі 1,0% від нормативної грошової оцінки земельної ділянки.
2. Контроль за виконанням даного рішення покласти на комісію з питань землеустрою, екології та надрокористування.

Міський голова



І.Забажан



УКРАЇНА

## Р І Ш Е Н Н Я

п'ятої сесії восьмого скликання Новомиргородської міської ради  
Кіровоградської області

від "16" квітня 2021 року

№ 217

м. Новомиргород

**Про припинення права  
оренди земельної ділянки  
громадянкою Русенко Аделіною Юріівною**

Розглянувши клопотання громадянки Русенко Аделіни Юріївни про припинення права оренди земельної ділянки, керуючись статтею 26 Закону України «Про місцеве самоврядування в Україні, статтями 12, 122, 141 Земельного Кодексу України, статтями 31, 32 Закону України «Про оренду землі», статтями 651, 653, 654 Цивільного кодексу України,

### СЕСІЯ МІСЬКОЇ РАДИ

#### ВИРІШИЛА:

1. Припинити право оренди земельної ділянки площею 0,1000 га (кадастровий номер: 3523810100:50:099:0060), для будівництва і обслуговування житлового будинку, господарських будівель і споруд (присадибна ділянка) за адресою: вул. Соборності, 96/40, м. Новомиргород, надане громадянці Русенко Аделіні Юріївні, посвідчене договором оренди землі від 22 вересня 2016 року, із змінами (право оренди зареєстровано 07 червня 2017 року за №31790785), за згодою сторін.

2. Укласти угоду про розірвання договору оренди в частині припинення права оренди земельної ділянки площею 0,1000 га (кадастровий номер: 3523810100:50:099:0060) та забезпечити її реєстрацію відповідно до чинного законодавства України.

3. Віднести земельну ділянку площею 0,1000 га (кадастровий номер: 3523810100:50:099:0060) до земель комунальної власності Новомиргородської міської ради не наданих у власність і користування.

4. Контроль за виконанням даного рішення покласти на комісію з питань землеустрою, екології та надрокористування.

Міський голова



І. Забажан



УКРАЇНА

## Р І Ш Е Н Н Я

п'ятої сесії восьмого скликання Новомиргородської міської ради  
Кіровоградської області

від "16" квітня 2021 року

№ 218

м. Новомиргород

### Про передачу в приватну власність земельної ділянки громадянці Русенко Аделіні Юріївні

Розглянувши заяву громадянки Русенко Аделіни Юріївни про передачу земельної ділянки у власність, керуючись статтею 26 Закону України "Про місцеве самоврядування в Україні", статтями 12, 81, 118, 121, 125 Земельного кодексу України,

### СЕСІЯ МІСЬКОЇ РАДИ

#### В И Р І Ш И Л А:

1. Передати громадянці Русенко Аделіні Юріївні, жительці м. Новомиргород (вул. Садова, 26) в приватну власність земельну ділянку площею 0,010 га під житловою забудовою одно – та двоповерховою, для будівництва та обслуговування жилого будинку, господарських будівель і споруд (присадибна ділянка), яка розташована за адресою: м. Новомиргород, вул. Соборності, 96/40 за рахунок земель житлової та громадської забудови, що перебувають у запасі на території Новомиргородської міської ради, кадастровий номер земельної ділянки: 3523810100:50:099:0060.

3. Контроль за виконанням даного рішення покласти на комісію з питань землеустрою, екології та надрокористування.

Міський голова



І.Забажан





УКРАЇНА

## Р І Ш Е Н Н Я

**п'ятої сесії восьмого скликання Новомиргородської міської ради  
Кіровоградської області**

від "16" квітня 2021 року

№ 219

м. Новомиргород

**Про внесення змін  
до рішення сесії міської ради  
від 02 жовтня 2020 року №3062**

Розглянувши заяву громадянки Осіпової Світлани Іллівни, керуючись статтею 26 Закону України "Про місцеве самоврядування в Україні", статтями 12, 81, 118, 125 Земельного кодексу України,

**СЕСІЯ МІСЬКОЇ РАДИ**

**ВИРІШИЛА:**

1. Внести зміни до рішення сесії міської ради від 02 жовтня 2020 року №3062 «Про надання дозволу на розробку проекту землеустрою щодо відведення земельної ділянки в приватну власність громадянці Осіповій Світлані Іллівні», виклавши пункт 1 рішення в наступній редакції:

"1. Надати громадянці Осіповій Світлані Іллівні, жительці м. Новомиргород (вул. Мала Виноградівська, 20а), дозвіл на розробку проекту землеустрою щодо відведення земельної ділянки в приватну власність орієнтовною площею 0,2500 га ріллі, для ведення особистого селянського господарства, яка розташована за адресою: м. Новомиргород, вул. Мала Виноградівська, 20а, Новомиргородського району Кіровоградської області, за рахунок земель сільськогосподарського призначення, що перебувають у запасі на території Новомиргородської міської ради."

2. Контроль за виконанням даного рішення покласти на комісію з питань землеустрою, житлово-комунального господарства, розвитку підприємництва, навколишнього середовища та благоустрою.

Міський голова



**І.Забажан**



УКРАЇНА  
**Р І Ш Е Н Н Я**

**п'ятої сесії восьмого скликання Новомиргородської міської ради  
Кіровоградської області**

від "16" квітня 2021 року

№ 220

м. Новомиргород

**Про внесення змін до рішення  
сесії Рубаномостівської сільської ради  
від 15 жовтня 2020 року №481**

Розглянувши заяву громадянки Безпалої Олександри Іванівни, керуючись статтею 26 Закону України "Про місцеве самоврядування в Україні", статтями 12, 81, 118, 125 Земельного кодексу України,

**СЕСІЯ МІСЬКОЇ РАДИ**

**ВИРІШИЛА:**

1. Внести зміни до рішення сесії Рубаномостівської сільської ради від 15 жовтня 2020 року №481 "Про надання дозволу на розробку проекту землеустрою, щодо відведення земельної ділянки в приватну власність гр. Безпалій О.І.", виклавши підпункт 1.1 пункту 1 рішення в наступній редакції:

"1.1 – 0,25 га для будівництва та обслуговування житлового будинку, господарських будівель та споруд, яка розташована за адресою: с. Рубаний Міст, вул. Кудряна, 9, за рахунок земель житлової та громадської забудови, що не надані у власність та користування на території Рубаномостівської сільської ради."

2. Контроль за виконанням даного рішення покласти на комісію з питань землеустрою, екології та надрокористування.

Міський голова



І.Забажан



УКРАЇНА  
**Р І Ш Е Н Н Я**

**п'ятої сесії восьмого скликання Новомиргородської міської ради  
Кіровоградської області**

від "16" квітня 2021 року

№ 221

м. Новомиргород

**Про внесення змін до рішення  
сесії Панчівської сільської ради  
від 19 листопада 2020 року №1014**

Розглянувши заяву громадянина Яриша Юрія Анатолійовича, в зв'язку з заміною кадастрового номера земельної ділянки з технічних причин, керуючись статтею 26 Закону України "Про місцеве самоврядування в Україні", статтями 12, 81, 118, 125 Земельного кодексу України,

**СЕСІЯ МІСЬКОЇ РАДИ**

**ВИРІШИЛА:**

1. Внести наступні зміни до рішення сесії Панчівської сільської ради від 19 листопада 2020 року №1014 "Про затвердження проекту землеустрою щодо відведення земельної ділянки у власність гр. Яриш Ю.А.":

кадастровий номер земельної ділянки "3523885800:02:000:0272" замінити на кадастровий номер "3523885800:000:0272".

2. Контроль за виконанням даного рішення покласти на комісію з питань землеустрою, екології та надрокористування.

Міський голова



**І.Забажан**