

Відповідно до ст. 21 Закону України «Про регулювання містобудівної діяльності» та «Порядку проведення громадських слухань щодо врахування громадських інтересів під час розроблення проектів містобудівної документації на місцевому рівні», затвердженого Постановою Кабінету Міністрів України № 555 від 25.05.2011р., Новомиргородська міська рада повідомляє про початок процедури громадських слухань **16.10. 2018** року щодо врахування громадських інтересів під час розроблення проекту «Детальний план території, обмеженої пров. Тобілевичів, вул.Євгена Присяжного, Соборності та річкою Велика Вись в м. Новомиргород Кіровоградської області»

Детальний план території виконано відповідно до рішення Новомиргородської міської ради № 1049 від 03.07.2018 року «Про розроблення детального плану території, обмеженої провулком Тобілевичів, вулицями Євгенія Присяжного, Соборності та річкою Велика Вись в м.Новомиргороді Кіровоградської області» Детальним планом передбачається будівництво гаражів , модульних котелень та об'єктів торгівлі. Розрахунковий етап реалізації проекту – 3 роки.

Мета проекту детального плану території – формування планувальної структури і функціонального призначення території, визначення просторової композиції та параметрів забудови, визначення всіх планувальних обмежень використання цієї території. Замовник проекту – виконком Новомиргородської міської ради. Для ознайомлення з матеріалами детального плану можна звернутись до відділу містобудування, житлово-комунального господарства та земельних питань апарату виконавчого комітету Новомиргородської міської ради.

.Процедура розгляду та врахування пропозицій громадськості триватиме до **05 листопада 2018 року**. Пропозиції надаються громадянами за адресою : 26001 м. Новомиргород, вул.Соборності , буд.№ 227/7 у письмовому вигляді із зазначенням прізвища, ім'я та по батькові, місця проживання, особистим підписом і повинні містити обґрунтування з урахуванням вимог законодавства, будівельних норм, державних стандартів та правил.

Пропозиції до детального плану території мають право подавати - повнолітні фізичні особи, які проживають на території, щодо якої розроблено проект детального планування.

- юридичні особи , об'єкти нерухомого майна яких розташовані на відповідній території проекту детального планування;

- власники та користувачі земельних ділянок, розташованих на території, щодо якої розроблено проект детального планування та суміжних з ним територіях;

- представники органів самоорганізації населення, діяльність яких поширюється на відповідну територію;











- народні депутати України, депутати відповідних місцевих рад.

Відповідальним за організацією розгляду пропозицій громадськості до вказаного проекту є секретар Новомиргородської міської ради – Францішко А.А.

Проектний план поєднаний з планом червоних ліній  
М 1:500



УМОВНІ ПОЗНАЧЕННЯ:

Існуючі		Проектні			
	Червоні лінії		Червоні лінії		Санітарно-захисна зона
	Будівлі та споруди (згідно експлікації)		Будівлі та споруди (згідно експлікації)		Ділянка площею 0.0228 га
	Зелені зони		Зелені зони		
	Дороги		Дороги		