



НОВОМИРГОРОДСЬКА МІСЬКА РАДА  
КІРОВОГРАДСЬКОЇ ОБЛАСТІ  
8 СЕСІЯ VIII СКЛИКАННЯ

Р І Ш Е Н Н Я

від «09» липня 2021р.

№ 287

**Про встановлення ставок та пільг із сплати земельного податку на 2022 рік на території Новомиргородської міської ради**

Керуючись пунктом 284.1 статті 284 Податкового кодексу України та пунктом 24 частини першої статті 26 Закону України «Про місцеве самоврядування в Україні»,-

Новомиргородська міська рада  
ВИРІШИЛА:

1. Установити на території Новомиргородської міської ради:
  - 1.1 ставки земельного податку згідно з додатком 1;
  - 1.2 пільги для фізичних та юридичних осіб, надані відповідно до пункту 284.1 статті 284 Податкового кодексу України, за переліком згідно з додатком 2.
2. Платники земельного податку:  
власники земельних ділянок, земельних часток (паїв);  
землекористувачі.
3. Об'єкти оподаткування:  
земельні ділянки, які перебувають у власності або користуванні;  
земельні частки (паї), які перебувають у власності.
4. База оподаткування:  
нормативна грошова оцінка земельних ділянок з урахуванням коефіцієнта індексації, визначеного відповідно до порядку, встановленого Податковим кодексом України;  
площа земельних ділянок, нормативну грошову оцінку яких не проведено.

5. Порядок обчислення податку визначено пунктами 286.1-286.7 статті 286 Податкового кодексу України.

6. Податковий період для сплати земельного податку.

Базовим податковим (звітним) періодом для плати за землю є календарний рік.

Базовий податковий (звітний) рік починається 1 січня і закінчується 31 грудня того ж року (для новостворених підприємств та організацій, а також у зв'язку із набуттям права власності та/або користування на нові земельні ділянки може бути меншим 12 місяців).

7. Строк та порядок сплати земельного податку визначено пунктами 287.1-287.10 статті 287 Податкового кодексу України.

8. Строк та порядок подання звітності про обчислення і сплату податку визначено статтею 286 Податкового кодексу України.


9. Оприлюднити рішення в засобах масової інформації.

10. Контроль за виконанням рішення покласти на комісію з питань бюджету, фінансів, цін, господарської діяльності та інвестицій.

11. Рішення Новомиргородської міської ради від 03 липня 2020 року № 2004 «Про встановлення ставок та пільг із сплати земельного податку на 2021 рік на території Новомиргородської міської ради» визнати таким, що втратило чинність.

12. Рішення набирає чинності з 01 січня 2022 року.

**Міський голова**

The image shows a circular official seal of the city council, partially obscured by a large, stylized handwritten signature in black ink.

**Ігор ЗАБАЖАН**

Додаток 1  
до рішення про встановлення ставок та пільг із  
сплати земельного податку на 2022 рік на території  
Новомиргородської міської ради

### ЗАТВЕРДЖЕНО

рішення Новомиргородської міської ради  
«Про встановлення та пільг із сплати земельного податку  
на 2022 рік на території Новомиргородської міської ради»

від «09» липня 2021 року № 287

### СТАВКИ

земельного податку на території Новомиргородської міської ради

Ставки встановлюються на 2022 рік та вводяться в дію з 01 січня 2022 року.

Адміністративно-територіальні одиниці або населені пункти, або території на які поширюється дія рішення ради:

Код області	Код району	Код згідно з КОАТУУ	Найменування адміністративно-територіальної одиниці або населеного пункту, або території об'єднаної територіальної громади
35	35238	3523810100	Новомиргородська міська рада
			в т.ч.
		3523810100	м.Новомиргород
			селище міського типу, села, підпорядковані Новомиргородській міській раді :
		3523810101	с. Бирзулове
		3523810102	с. Лікареве
		3523855400	снт. Капітанівка

		3523855401	с.Прищепівка
		3523855402	с.Рівне
		3523880401	с.Шпакове
		3523880402	с.Бровкове
		3523880403	с.Пенькине
		3523881301	с.Дібрівка
		3523881302	с.Бурти
		3523881303	с.Василівка
		3523881304	с.Зелене
		3523881801	с. Миролобівка
		3523881803	с. Моргуунівка
		3523882501	с. Йосипівка
		3523882502	с. Защита
		3523882503	с. Кам'януватка
		3523882504	с. Розлива
		3523882901	с. Кам'янка
		3523883201	с. Каніж
		3523883401	с.Костянтинівка
		3523883403	с. Ганнівка
		3523883601	с. Коробчине
		3523883603	с. Миколаївка
		3523883605	с. Сухолітівка
		3523884001	с. Листопадове

		3523884002	с. Андріївка
		3523884401	с. Мартоноша
		3523884402	с. Котівка
		3523884601	с. Мар'ївка
		3523885201	с. Оситняжка
		3523885202	с. Берегове
		3523885203	с. Писарівка
		3523885601	с.Оситна
		3523885801	с. Панчеве
		3523886001	с. Петроострів
		3523886002	с.Лев-Балка
		3523886003	с. Мостове
		3523886501	с. Пурпурівка
		3523886503	с. Іванівка
		3523886504	с. Мар'янопіль
		3523886801	с.Рубаний Міст
		3523886803	с. Троянове
		3523886805	с. Щербатівка
		3523887301	с. Тишківка
		3523887601	с. Турія

Вид цільового призначення земель		Ставки податку (відсотків нормативної грошової оцінки)			
		за земельні ділянки, нормативну грошову оцінку яких проведено (незалежно від місцезнаходження) (відсотків нормативної грошової оцінки)		за земельні ділянки за межами населених пунктів або в межах населених пунктів, нормативну грошову оцінку яких не проведено (відсотків нормативної грошової оцінки площі ріллі по Кіровоградській області)	
код	найменування	для юридичних осіб	для фізичних осіб	для юридичних осіб	для фізичних осіб
01	Землі сільськогосподарського призначення				
01.01	Для ведення товарного сільськогосподарського виробництва	1,00	1,00	1,00	1,00
01.02	Для ведення фермерського господарства	1,00	1,00	1,00	1,00
01.03	Для ведення особистого селянського господарства	1,00	1,00	1,00	1,00
01.04	Для ведення підсобного сільського господарства	1,00	1,00	1,00	1,00
01.05	Для індивідуального садівництва	0,30	0,30	0,30	0,30
01.06	Для колективного садівництва	0,30	0,30	0,30	0,30
01.07	Для городництва				
01.08	Для сінокосіння і випасання худоби <sup>4</sup>	1,00	1,00	1,00	1,00
01.09	Для дослідних і навчальних цілей	1,00	1,00	1,00	1,00
01.10	Для пропаганди передового досвіду ведення сільського господарства	1,00	1,00	1,00	1,00
01.11	Для надання послуг у сільському господарстві	1,00	1,00	1,00	1,00
01.12	Для розміщення інфраструктури оптових ринків сільськогосподарської продукції	1,00	1,00	1,00	1,00

Вид цільового призначення земель		Ставки податку (відсотків нормативної грошової оцінки)			
		за земельні ділянки, нормативну грошову оцінку яких проведено (незалежно від місцезнаходження) (відсотків нормативної грошової оцінки)		за земельні ділянки за межами населених пунктів або в межах населених пунктів, нормативну грошову оцінку яких не проведено (відсотків нормативної грошової оцінки площі ріллі по Кіровоградській області)	
код	найменування	для юридичних осіб	для фізичних осіб	для юридичних осіб	для фізичних осіб
01.13	Для іншого сільськогосподарського призначення	1,00	1,00	1,00	1,00
01.14	Для цілей підрозділів 01.01-01.13 та для збереження та використання земель природно-заповідного фонду	1,00	1,00	1,00	1,00
02	Землі житлової забудови				
02.01	Для будівництва і обслуговування житлового будинку, господарських будівель і споруд (присадибна ділянка)	0,03	0,03	0,03	0,03
02.02	Для колективного житлового будівництва	0,03	0,03	0,03	0,03
02.03	Для будівництва і обслуговування багатоквартирного житлового будинку	0,03	0,03	0,03	0,03
02.04	Для будівництва і обслуговування будівель тимчасового проживання	0,03	0,03	0,03	0,03
02.05	Для будівництва індивідуальних гаражів	0,03	0,03	0,03	0,03
02.06	Для колективного гаражного будівництва	0,06	0,06	0,06	0,06
02.07	Для іншої житлової забудови	0,03	0,03	0,03	0,03
02.08	Для цілей підрозділів 02.01-02.07 та для збереження та використання земель природно-заповідного фонду	0,03	0,03	0,03	0,03
02.09	Для будівництва і обслуговування паркінгів та	1,00	1,00	1,00	1,00

Вид цільового призначення земель		Ставки податку (відсотків нормативної грошової оцінки)			
		за земельні ділянки, нормативну грошову оцінку яких проведено (незалежно від місцезнаходження) (відсотків нормативної грошової оцінки)		за земельні ділянки за межами населених пунктів або в межах населених пунктів, нормативну грошову оцінку яких не проведено (відсотків нормативної грошової оцінки площі ріллі по Кіровоградській області)	
код	найменування	для юридичних осіб	для фізичних осіб	для юридичних осіб	для фізичних осіб
	автостоянок на землях житлової та громадської забудови				
02.10	Для будівництва і обслуговування багатоквартирного житлового будинку з об'єктами торгово-розважальної та ринкової інфраструктури	0,06	0,06	0,06	0,06
03	Землі громадської забудови				
03.01	Для будівництва та обслуговування будівель органів державної влади та місцевого самоврядування	1,00	1,00	1,00	1,00
03.02	Для будівництва та обслуговування будівель закладів освіти	1,00	1,00	1,00	1,00
03.03	Для будівництва та обслуговування будівель закладів охорони здоров'я та соціальної допомоги	1,00	1,00	1,00	1,00
03.04	Для будівництва та обслуговування будівель громадських та релігійних організацій	1,00	1,00	1,00	1,00
03.05	Для будівництва та обслуговування будівель закладів культурно-просвітницького обслуговування	1,00	1,00	1,00	1,00
03.06	Для будівництва та обслуговування будівель екстериторіальних організацій та органів	1,00	1,00	1,00	1,00
03.07	Для будівництва та обслуговування будівель торгівлі	1,00	1,00	1,00	1,00



Вид цільового призначення земель		Ставки податку (відсотків нормативної грошової оцінки)			
		за земельні ділянки, нормативну грошову оцінку яких проведено (незалежно від місцезнаходження) (відсотків нормативної грошової оцінки)		за земельні ділянки за межами населених пунктів або в межах населених пунктів, нормативну грошову оцінку яких не проведено (відсотків нормативної грошової оцінки площі ріллі по Кіровоградській області)	
код	найменування	для юридичних осіб	для фізичних осіб	для юридичних осіб	для фізичних осіб
03.08	Для будівництва та обслуговування об'єктів туристичної інфраструктури та закладів громадського харчування	1,00	1,00	1,00	1,00
03.09	Для будівництва та обслуговування будівель кредитно-фінансових установ	1,00	1,00	1,00	1,00
03.10	Для будівництва та обслуговування будівель ринкової інфраструктури	1,00	1,00	1,00	1,00
03.11	Для будівництва та обслуговування будівель і споруд закладів науки	1,00	1,00	1,00	1,00
03.12	Для будівництва та обслуговування будівель закладів комунального обслуговування	1,00	1,00	1,00	1,00
03.13	Для будівництва та обслуговування будівель закладів побутового обслуговування	1,00	1,00	1,00	1,00
03.14	Для розміщення та постійної діяльності органів ДСНС	1,00	1,00	1,00	1,00
03.15	Для будівництва та обслуговування інших будівель громадської забудови	1,00	1,00	1,00	1,00
03.16	Для цілей підрозділів 03.01-03.15 та для збереження та використання земель природно-заповідного фонду	1,00	1,00	1,00	1,00

Вид цільового призначення земель		Ставки податку (відсотків нормативної грошової оцінки)			
		за земельні ділянки, нормативну грошову оцінку яких проведено (незалежно від місцезнаходження) (відсотків нормативної грошової оцінки)		за земельні ділянки за межами населених пунктів або в межах населених пунктів, нормативну грошову оцінку яких не проведено (відсотків нормативної грошової оцінки площі ріллі по Кіровоградській області)	
код	найменування	для юридичних осіб	для фізичних осіб	для юридичних осіб	для фізичних осіб
03.17	Для розміщення та експлуатації закладів з обслуговування відвідувачів об'єктів рекреаційного призначення	1,00	1,00	1,00	1,00
04	Землі природно-заповідного фонду				
04.01	Для збереження та використання біосферних заповідників	1,00	1,00	1,00	1,00
04.02	Для збереження та використання природних заповідників	1,00	1,00	1,00	1,00
04.03	Для збереження та використання національних природних парків	1,00	1,00	1,00	1,00
04.04	Для збереження та використання ботанічних садів	-	-	-	-
04.05	Для збереження та використання зоологічних парків	-	-	-	-
04.06	Для збереження та використання дендрологічних парків	-	-	-	-
04.07	Для збереження та використання парків - пам'яток садово-паркового мистецтва	1,00	1,00	1,00	1,00
04.08	Для збереження та використання заказників	1,00	1,00	1,00	1,00
04.09	Для збереження та використання заповідних урочищ	1,00	1,00	1,00	1,00
04.10	Для збереження та використання пам'яток природи	1,00	1,00	1,00	1,00

Вид цільового призначення земель		Ставки податку (відсотків нормативної грошової оцінки)			
		за земельні ділянки, нормативну грошову оцінку яких проведено (незалежно від місцезнаходження) (відсотків нормативної грошової оцінки)		за земельні ділянки за межами населених пунктів або в межах населених пунктів, нормативну грошову оцінку яких не проведено (відсотків нормативної грошової оцінки площі ріллі по Кіровоградській області)	
код	найменування	для юридичних осіб	для фізичних осіб	для юридичних осіб	для фізичних осіб
04.11	Для збереження та використання регіональних ландшафтних парків	1,00	1,00	1,00	1,00
05	Землі іншого природоохоронного призначення				
06	Землі оздоровчого призначення (землі, що мають природні лікувальні властивості, які використовуються або можуть використовуватися для профілактики захворювань і лікування людей)				
06.01	Для будівництва і обслуговування санаторно-оздоровчих закладів	1,00	1,00	1,00	1,00
06.02	Для розробки родовищ природних лікувальних ресурсів	1,00	1,00	1,00	1,00
06.03	Для інших оздоровчих цілей	1,00	1,00	1,00	1,00
06.04	Для цілей підрозділів 06.01-06.03 та для збереження та використання земель природно-заповідного фонду	1,00	1,00	1,00	1,00
07	Землі рекреаційного призначення				
07.01	Для будівництва та обслуговування об'єктів рекреаційного призначення	1,00	1,00	1,00	1,00
07.02	Для будівництва та обслуговування об'єктів фізичної культури і спорту	1,00	1,00	1,00	1,00
07.03	Для індивідуального дачного будівництва	0,030	0,030	0,030	0,030

Вид цільового призначення земель		Ставки податку (відсотків нормативної грошової оцінки)			
		за земельні ділянки, нормативну грошову оцінку яких проведено (незалежно від місцезнаходження) (відсотків нормативної грошової оцінки)		за земельні ділянки за межами населених пунктів або в межах населених пунктів, нормативну грошову оцінку яких не проведено (відсотків нормативної грошової оцінки площі ріллі по Кіровоградській області)	
код	найменування	для юридичних осіб	для фізичних осіб	для юридичних осіб	для фізичних осіб
07.04	Для колективного дачного будівництва	0,030	0,030	0,030	0,030
07.05	Для цілей підрозділів 07.01-07.04 та для збереження та використання земель природно-заповідного фонду	1,00	1,00	1,00	1,00
08	Землі історико-культурного призначення				
08.01	Для забезпечення охорони об'єктів культурної спадщини	0,03	0,03	0,03	0,03
08.02	Для розміщення та обслуговування музейних закладів	0,03	0,03	0,03	0,03
08.03	Для іншого історико-культурного призначення	0,03	0,03	0,03	0,03
08.04	Для цілей підрозділів 08.01-08.03 та для збереження та використання земель природно-заповідного фонду	0,03	0,03	0,03	0,03
09	Землі лісогосподарського призначення				
09.01	Для ведення лісового господарства і пов'язаних з ним послуг	0,1	0,1	0,1	0,1
09.02	Для іншого лісогосподарського призначення	0,1	0,1	0,1	0,1
09.03	Для цілей підрозділів 09.01-09.02 та для збереження та використання земель природно-заповідного фонду	0,1	0,1	0,1	0,1
10	Землі водного фонду				
10.01	Для експлуатації та догляду за водними об'єктами	1,00	1,00	1,00	1,00

Вид цільового призначення земель		Ставки податку (відсотків нормативної грошової оцінки)			
		за земельні ділянки, нормативну грошову оцінку яких проведено (незалежно від місцезнаходження) (відсотків нормативної грошової оцінки)	за земельні ділянки за межами населених пунктів або в межах населених пунктів, нормативну грошову оцінку яких не проведено (відсотків нормативної грошової оцінки площі ріллі по Кіровоградській області)		
код	найменування	для юридичних осіб	для фізичних осіб	для юридичних осіб	для фізичних осіб
10.02	Для облаштування та догляду за прибережними захисними смугами	1,00	1,00	1,00	1,00
10.03	Для експлуатації та догляду за смугами відведення	1,00	1,00	1,00	1,00
10.04	Для експлуатації та догляду за гідротехнічними, іншими водогосподарськими спорудами і каналами	1,00	1,00	1,00	1,00
10.05	Для догляду за береговими смугами водних шляхів	1,00	1,00	1,00	1,00
10.06	Для сінокосіння	1,00	1,00	1,00	1,00
10.07	Для рибогосподарських потреб	1,00	1,00	1,00	1,00
10.08	Для культурно-оздоровчих потреб, рекреаційних, спортивних і туристичних цілей	1,00	1,00	1,00	1,00
10.09	Для проведення науково-дослідних робіт	-	-	-	-
10.10	Для будівництва та експлуатації гідротехнічних, гідрометричних та лінійних споруд	1,00	1,00	1,00	1,00
10.11	Для будівництва та експлуатації санаторіїв та інших лікувально-оздоровчих закладів у межах прибережних захисних смуг морів, морських заток і лиманів	1,00	1,00	1,00	1,00
10.12	Для цілей підрозділів 10.01-10.11 та для збереження та використання земель природно-заповідного фонду	1,00	1,00	1,00	1,00
11	Землі промисловості				

Вид цільового призначення земель		Ставки податку (відсотків нормативної грошової оцінки)			
		за земельні ділянки, нормативну грошову оцінку яких проведено (незалежно від місцезнаходження) (відсотків нормативної грошової оцінки)		за земельні ділянки за межами населених пунктів або в межах населених пунктів, нормативну грошову оцінку яких не проведено (відсотків нормативної грошової оцінки площі ріллі по Кіровоградській області)	
код	найменування	для юридичних осіб	для фізичних осіб	для юридичних осіб	для фізичних осіб
11.01	Для розміщення та експлуатації основних, підсобних і допоміжних будівель та споруд підприємствами, що пов'язані з користуванням надрами	1,00	1,00	1,00	1,00
11.02	Для розміщення та експлуатації основних, підсобних і допоміжних будівель та споруд підприємств переробної, машинобудівної та іншої промисловості	1,00	1,00	1,00	1,00
11.03	Для розміщення та експлуатації основних, підсобних і допоміжних будівель та споруд будівельних організацій та підприємств	1,00	1,00	1,00	1,00
11.04	Для розміщення та експлуатації основних, підсобних і допоміжних будівель та споруд технічної інфраструктури (виробництва та розподілення газу, постачання пари та гарячої води, збирання, очищення та розподілення води)	1,00	1,00	1,00	1,00
11.05	Для цілей підрозділів 11.01-11.04 та для збереження та використання земель природно-заповідного фонду	1,00	1,00	1,00	1,00
12	Землі транспорту				
12.01	Для розміщення та експлуатації будівель і споруд	2,00	2,00	2,00	2,00

Вид цільового призначення земель		Ставки податку (відсотків нормативної грошової оцінки)			
		за земельні ділянки, нормативну грошову оцінку яких проведено (незалежно від місцезнаходження) (відсотків нормативної грошової оцінки)		за земельні ділянки за межами населених пунктів або в межах населених пунктів, нормативну грошову оцінку яких не проведено (відсотків нормативної грошової оцінки площі ріллі по Кіровоградській області)	
код	найменування	для юридичних осіб	для фізичних осіб	для юридичних осіб	для фізичних осіб
	залізничного транспорту				
12.02	Для розміщення та експлуатації будівель і споруд морського транспорту	-	-	-	-
12.03	Для розміщення та експлуатації будівель і споруд річкового транспорту	-	-	-	-
12.04	Для розміщення та експлуатації будівель і споруд автомобільного транспорту та дорожнього господарства	1,00	1,00	1,00	1,00
12.05	Для розміщення та експлуатації будівель і споруд авіаційного транспорту	-	-	-	-
12.06	Для розміщення та експлуатації об'єктів трубопровідного транспорту	2,00	2,00	2,00	2,00
12.07	Для розміщення та експлуатації будівель і споруд міського електротранспорту	-	-	-	-
12.08	Для розміщення та експлуатації будівель і споруд додаткових транспортних послуг та допоміжних операцій	3,00	3,00	3,00	3,00
12.09	Для розміщення та експлуатації будівель і споруд іншого наземного транспорту	2,00	2,00	2,00	2,00


Вид цільового призначення земель		Ставки податку (відсотків нормативної грошової оцінки)			
		за земельні ділянки, нормативну грошову оцінку яких проведено (незалежно від місцезнаходження) (відсотків нормативної грошової оцінки)		за земельні ділянки за межами населених пунктів або в межах населених пунктів, нормативну грошову оцінку яких не проведено (відсотків нормативної грошової оцінки площі ріллі по Кіровоградській області)	
код	найменування	для юридичних осіб	для фізичних осіб	для юридичних осіб	для фізичних осіб
12.10	Для цілей підрозділів 12.01-12.09 та для збереження та використання земель природно-заповідного фонду	1,00	1,00	1,00	1,00
12.11	Для розміщення та експлуатації об'єктів дорожнього сервісу	3,00	3,00	3,00	3,00
13	Землі зв'язку				
13.01	Для розміщення та експлуатації об'єктів і споруд телекомунікацій	1,00	1,00	1,00	1,00
13.02	Для розміщення та експлуатації будівель та споруд об'єктів поштового зв'язку	1,00	1,00	1,00	1,00
13.03	Для розміщення та експлуатації інших технічних засобів зв'язку	1,00	1,00	1,00	1,00
13.04	Для цілей підрозділів 13.01-13.03, 13.05 та для збереження та використання земель природно-заповідного фонду	1,00	1,00	1,00	1,00
13.05	Для розміщення та постійної діяльності Державної служби спеціального зв'язку та захисту інформації України	1,00	1,00	1,00	1,00
14	Землі енергетики				



Вид цільового призначення земель		Ставки податку (відсотків нормативної грошової оцінки)			
		за земельні ділянки, нормативну грошову оцінку яких проведено (незалежно від місцезнаходження) (відсотків нормативної грошової оцінки)		за земельні ділянки за межами населених пунктів або в межах населених пунктів, нормативну грошову оцінку яких не проведено (відсотків нормативної грошової оцінки площі ріллі по Кіровоградській області)	
код	найменування	для юридичних осіб	для фізичних осіб	для юридичних осіб	для фізичних осіб
14.01	Для розміщення, будівництва, експлуатації та обслуговування будівель і споруд об'єктів енергогенеруючих підприємств, установ і організацій	1,00	1,00	1,00	1,00
14.02	Для розміщення, будівництва, експлуатації та обслуговування будівель і споруд об'єктів передачі електричної та теплової енергії	1,00	1,00	1,00	1,00
14.03	Для цілей підрозділів 14.01-14.02 та для збереження та використання земель природно-заповідного фонду	1,00	1,00	1,00	1,00
15	Землі оборони				
15.01	Для розміщення та постійної діяльності Збройних Сил України	0,00	0,00	0,00	0,00
15.02	Для розміщення та постійної діяльності Національної гвардії України	0,00	0,00	0,00	0,00
15.03	Для розміщення та постійної діяльності Державної прикордонної служби України	0,00	0,00	0,00	0,00
15.04	Для розміщення та постійної діяльності Служби безпеки України	0,00	0,00	0,00	0,00
15.05	Для розміщення та постійної діяльності Державної спеціальної служби транспорту	0,00	0,00	0,00	0,00
15.06	Для розміщення та постійної діяльності Служби зовнішньої розвідки України	0,00	0,00	0,00	0,00

Вид цільового призначення земель		Ставки податку (відсотків нормативної грошової оцінки)			
		за земельні ділянки, нормативну грошову оцінку яких проведено (незалежно від місцезнаходження) (відсотків нормативної грошової оцінки)		за земельні ділянки за межами населених пунктів або в межах населених пунктів, нормативну грошову оцінку яких не проведено (відсотків нормативної грошової оцінки площі ріллі по Кіровоградській області)	
код	найменування	для юридичних осіб	для фізичних осіб	для юридичних осіб	для фізичних осіб
15.07	Для розміщення та постійної діяльності інших, створених відповідно до законів України, військових формувань	0,00	0,00	0,00	0,00
15.08	Для цілей підрозділів 15.01-15.07, 15.09, 15.10 та для збереження та використання земель природно-заповідного фонду	0,00	0,00	0,00	0,00
15.09	Для розміщення структурних підрозділів апарату МВС, територіальних органів, закладів, установ і підприємств, що належать до сфери управління МВС	0,00	0,00	0,00	0,00
15.10	Для розміщення та постійної діяльності Національної поліції України, її територіальних органів, підприємств, установ та організацій, що належать до сфери управління Національної поліції	0,00	0,00	0,00	0,00
16	Землі запасу	1,00	1,00	1,00	1,00
17	Землі резервного фонду	1,00	1,00	1,00	1,00
18	Землі загального користування	1,00	1,00	1,00	1,00
19	Для цілей підрозділів 16-18 та для збереження та використання земель природно-заповідного фонду	1,00	1,00	1,00	1,00

Секретар міської ради



Олександр ЛАЗАРОВ

Додаток 2  
до рішення «Про встановлення ставок  
та пільг із сплати земельного податку  
на 2022 рік на території Новомиргородської  
міської ради»

### ЗАТВЕРДЖЕНО

рішення Новомиргородської міської ради  
«Про встановлення ставок та пільг із сплати  
земельного податку на 2022 рік на території  
Новомиргородської міської ради»

від «07» липня 2021 року № 287

### ПЕРЕЛІК

пільг для фізичних та юридичних осіб, наданих  
відповідно до пункту 284.1 статті 284 Податкового  
кодексу України, із сплати земельного податку  
на території Новомиргородської міської ради  
на 2022 рік

Пільги встановлюються на 2022 рік та вводяться в дію з 01 січня 2022 року.

Адміністративно-територіальні одиниці або населені пункти, або території  
об'єднаних територіальних громад, на які поширюється дія рішення ради:

Код області	Код району	Код згідно з КОАТУУ	Найменування адміністративно - територіальної одиниці або населеного пункту, або території об'єднаної територіальної громади
35	35238	3523810100	Новомиргородська міська рада
			в т.ч.
		3523810100	м.Новомиргород
			села, підпорядковані Новомиргородській міській раді :
		3523810101	с. Бирзулове
		3523810102	с.Лікареве
		3523855400	смт.Капітанівка
		3523855401	с.Прищепівка
		3523855402	с.Рівне
		3523880401	с.Шпакове
		3523880402	с.Бровкове
		3523880403	с.Пенькине


		3523881301	с.Дібрівка
		3523881302	с.Бурти
		3523881303	с.Василівка
		3523881304	с.Зелене
		3523881801	с. Миролюбівка
		3523881803	с. Моргуунівка
		3523882501	с. Йосипівка
		3523882502	с. Защита
		3523882503	с. Кам'януватка
		3523882504	с. Розлива
		3523882901	с. Кам'янка
		3523883201	с. Каніж
		3523883401	с.Костянтинівка
		3523883403	с. Ганнівка
		3523883601	с. Коробчине
		3523883603	с. Миколаївка
		3523883605	с. Сухолітівка
		3523884001	с. Листопадове
		3523884002	с. Андріївка
		3523884401	с. Мартоноша
		3523884402	с. Котівка
		3523884601	с. Мар'ївка
		3523885201	с. Оситняжка
		3523885202	с. Берегове
		3523885203	с. Писарівка
		3523885601	с.Оситна
		3523885801	с. Панчеве
		3523886001	с. Петроострів
		3523886002	с.Лев-Балка
		3523886003	с. Мостове
		3523886501	с. Пурпурівка
		3523886503	с. Іванівка
		3523886504	с. Мар'янопіль
		3523886801	с.Рубаний Міст
		3523886803	с. Троянове
		3523886805	с. Щербатівка

		3523887301	с. Тишківка
		3523887601	с. Турія

Група платників, категорія/цільове призначення земельних ділянок	Розмір пільги (відсотків суми податкового зобов'язання на рік), %
Органи державної влади, органи місцевого самоврядування	100
Заклади, установи та організації, які фінансуються з державного та місцевих бюджетів	100
Заклади охорони здоров'я, які здійснюють господарську некомерційну діяльність, спрямовану на досягнення соціальних та інших результатів без мети одержання прибутку	100
Комунальні підприємства, засновані Новомиргородською міською радою Кіровоградської області	100
Благодійні організації, створені відповідно до закону, діяльність яких не передбачає одержання прибутків	100
Заповідники, у тому числі історико-культурні, заказники (крім мисливських), парки державної та комунальної власності, регіональні ландшафтні парки, пам'ятки природи, заповідні урочища та парки-пам'ятки садово-паркового мистецтва	100

Пільги щодо сплати земельного податку для фізичних осіб визначено пунктами 281.1-281.4 статті 281 Податкового Кодексу України.

Секретар міської ради



Олександр ЛАЗАРЄВ