



УКРАЇНА

## Р І Ш Е Н Н Я

### десятої сесії сьомого скликання Новомиргородської міської ради Кіровоградської області

від 26 вересня 2016 року

№ 303

м. Новомиргород

#### **Про затвердження розпоряджень Новомиргородського міського голови прийнятих в міжсесійний період**

Керуючись ст.26 Закону України «Про місцеве самоврядування в Україні»,


#### **СЕСІЯ МІСЬКОЇ РАДИ ВИРІШИЛА:**

1. Затвердити розпорядження Новомиргородського міського голови № 239 від 12 липня 2016 року «Про внесення змін до розподілу видатків загального фонду міського бюджету на 2016 рік».
2. Затвердити розпорядження Новомиргородського міського голови № 244 від 14 липня 2016 року «Про внесення змін до розподілу видатків загального фонду міського бюджету на 2016 рік».
3. Затвердити розпорядження Новомиргородського міського голови № 253 від 25 липня 2016 року «Про внесення змін до розподілу видатків загального та спеціального фонду міського бюджету на 2016 рік».
4. Затвердити розпорядження Новомиргородського міського голови № 256 від 27 липня 2016 року «Про внесення змін до розподілу видатків загального та спеціального фонду міського бюджету на 2016 рік».
5. Затвердити розпорядження Новомиргородського міського голови № 256 від 08 серпня 2016 року «Про внесення змін до розподілу видатків загального та спеціального фонду міського бюджету на 2016 рік».
6. Затвердити розпорядження Новомиргородського міського голови № 282 від 17 серпня 2016 року «Про внесення змін до розподілу видатків загального фонду міського бюджету на 2016 рік».
7. Затвердити розпорядження Новомиргородського міського голови № 294 від 22 серпня 2016 року «Про внесення змін до розподілу видатків загального фонду міського бюджету на 2016 рік».
8. Затвердити розпорядження Новомиргородського міського голови № 298 від 05 вересня 2016 року «Про повернення коштів батьківської плати».

9. Затвердити розпорядження Новомиргородського міського голови № 302 від 07 вересня 2016 року «Про внесення змін до розподілу доходів спеціального фонду та видатків загального та спеціального фондів міського бюджету 2016 рік».

10. Затвердити розпорядження Новомиргородського міського голови № 305 від 09 вересня 2016 року «Про внесення змін до розподілу видатків загального та спеціального фондів міського бюджету 2016 рік»

**Міський голова**



**І. Забажан**



УКРАЇНА  
**Р І Ш Е Н Н Я**

**десятої сесії сьомого скликання Новомиргородської міської ради  
Кіровоградської області**

від 26 вересня 2016 року

№ 304

м. Новомиргород

**Про затвердження рішень  
виконавчого комітету  
Новомиргородської міської ради**

Керуючись ст.26 Закону України « Про місцеве самоврядування в Україні»,

**СЕСІЯ МІСЬКОЇ РАДИ  
ВИРІШИЛА:**

1. Затвердити рішення виконавчого комітету Новомиргородської міської ради № 165 від 23 серпня 2016 року «Про надання Хименко І.О. одноразової грошової допомоги на лікування».

2. Затвердити рішення виконавчого комітету Новомиргородської міської ради № 164 від 23 серпня 2016 року «Про надання Павлову В.О. одноразової грошової допомоги на лікування».

3. Затвердити рішення виконавчого комітету Новомиргородської міської ради № 166 від 23 серпня 2016 року «Про надання Ткаченку О.В. одноразової грошової допомоги на лікування».

4. Затвердити рішення виконавчого комітету Новомиргородської міської ради № 196 від 23 серпня 2016 року «Про внесення змін до рішення виконавчого комітету №17 від 12 лютого 2016 року ».


5. Затвердити рішення виконавчого комітету Новомиргородської міської ради № 214 від 14 вересня 2016 року «Про надання Резнік В.В. одноразової грошової допомоги на лікування».

6. Затвердити рішення виконавчого комітету Новомиргородської міської ради № 244 від 14 вересня 2016 року «Про надання Назаренку І.В. одноразової грошової допомоги на лікування».

7. Затвердити рішення виконавчого комітету Новомиргородської міської ради № 244 від 14 вересня 2016 року «Про надання Пишосі М.В. одноразової грошової допомоги на лікування».

8. Затвердити рішення виконавчого комітету Новомиргородської міської ради № 245 від 14 вересня 2016 року «Про надання Шевелі Т.С. одноразової грошової допомоги на лікування».

Міський голова



І. Забажан



УКРАЇНА

## РІШЕННЯ

десятої сесії сьомого скликання Новомиргородської міської ради  
Кіровоградської області

від "26" вересня 2016  
року

№ 305

м. Новомиргород

**Про затвердження  
Програми посилення заходів з  
енергозбереження та  
створення належних умов при  
казначейському  
обслуговуванні  
розпорядників та  
одержувачів бюджетних  
коштів та інших клієнтів в  
Управлінні Державної  
казначейської служби  
України у  
Новомиргородському районі  
Кіровоградської області на  
2016 рік**

На підставі ст. 26 ч. 1 п. 23 Закону України «Про місцеве самоврядування в Україні»

**СЕСІЯ МІСЬКОЇ РАДИ  
ВИРІШИЛА:**

1. Затвердити Програму посилення заходів з енергозбереження та створення належних умов при казначейському обслуговуванні розпорядників та одержувачів бюджетних коштів та інших клієнтів в Управлінні Державної казначейської служби України у Новомиргородському районі Кіровоградської області на 2016 рік згідно з додатком (додаток додається).

2. Контроль за виконанням даного рішення покласти на постійну комісію міської ради з питань бюджету, фінансів, цін, побутового та торгівельного обслуговування, господарської діяльності.

Міський голова

І. Забажан

Додаток  
до рішення  
Новомиргородської міської  
ради  
№ 305 від „26„вересня  
2016р.

## **ПРОГРАМА**

**Посилення заходів з енергозбереження та створення належних умов при казначейському обслуговуванні розпорядників та одержувачів бюджетних коштів та інших клієнтів в Управлінні Державної казначейської служби України у Новомиргородському районі Кіровоградської області на 2016 рік**

### **Визначення проблеми, на розв'язання якої спрямована Програма**

Належне функціонування казначейської системи є запорукою виконання державного та місцевих бюджетів. Поліпшення механізму обслуговування бюджетного процесу за рахунок створення належних умов функціонування органів казначейства гарантуватиме комфортні умови та належний рівень обслуговування розпорядників та одержувачів бюджетних коштів та інших клієнтів, формування позитивної громадської думки щодо діяльності органів казначейської служби України.

Одним із пріоритетних напрямків роботи органів казначейської служби є забезпечення утримання будівлі у належному стані з дотриманням температурного режиму, що створить належні умови при обслуговуванні розпорядників бюджетних коштів.

### **Мета Програми.**

Метою Програми є забезпечення реалізації заходів з енергозбереження для створення належних умов при казначейському обслуговуванні розпорядників та одержувачів бюджетних коштів та інших клієнтів в Новомиргородському районі.

## **Обґрунтування шляхів і засобів розв'язання проблем, обсягів та джерел фінансування ; строки та етапи виконання Програми**

Виконання Програми дасть змогу розв'язати проблему виконання заходів з енергозбереження в УДКСУ в Новомиргородському районі та дотримання температурного режиму в приміщеннях.

Дія Програми розрахована на 2016 рік.

Фінансування Програми планується здійснити за рахунок бюджету міської ради.

Обсяг фінансових ресурсів є орієнтовним та визначатиметься з урахуванням наявного ресурсу бюджету.

Прогнозні обсяги та джерела фінансування наведені у Додатку 1 до Програми.

## **Напрями діяльності та заходи Програми**

Напрямами діяльності Програми є енергозбереження, створення належних умов при обслуговуванні розпорядників, одержувачів бюджетних коштів та інших клієнтів шляхом придбання металопластикових конструкцій, які необхідні для створення відповідного температурного режиму в Управлінні Казначейства.

## **Очікувані результати, ефективність виконання Програми**

Виконання заходів, визначених Програмою, сприятиме:

- створення комфортних умов для обслуговування клієнтів;
- сприяння дотриманню температурного режиму в приміщенні Управління Казначейства.

## **Координація та контроль за ходом виконання Програми**

Відповідальним виконавцем Програми є Управління Державної казначейської служби України в Новомиргородському районі Кіровоградської області.

Відповідальний виконавець Програми до 25 грудня 2016 року готує і подає Новомиргородській міській раді узагальнену інформацію про стан виконання заходів Програми.

Контроль за виконанням Програми здійснює Новомиргородська міська рада.

## Додаток 1

До програми посилення заходів з енергозбереження, створення належних умов для захисту інформації при казначейському обслуговуванні розпорядників та одержувачів бюджетних коштів та інших клієнтів у Новомиргородському районі Кіровоградської області на 2016 рік

### Прогнозні обсяги та джерела фінансування

**програми посилення заходів з енергозбереження та створення належних умов при казначейському обслуговуванні розпорядників та одержувачів бюджетних коштів та інших клієнтів в Управлінні Державної казначейської служби України у Новомиргородському районі на 2016 рік**

тис.грн.

<b>Обсяг коштів, які пропонується залучити На виконання Програми</b>	<b>Етапи виконання – 2016 рік</b>	<b>Всього витрат на виконання Програми</b>
Обсяг ресурсів всього	2,00	2,00
У тому числі: кошти міської ради	2,00	2,00

Додаток 2

До програми посилення заходів з енергозбереження, створення належних умов для захисту інформації при казначейському обслуговуванні розпорядників та одержувачів бюджетних коштів та інших клієнтів у Новомиргородському районі Кіровоградської області на 2016 рік

**Напрямки діяльності та перелік заходів**

**програми посилення заходів з енергозбереження та створення належних умов при казначейському обслуговуванні розпорядників та одержувачів бюджетних коштів та інших клієнтів в Управлінні Державної казначейської служби України у Новомиргородському районі на 2016 рік**

№ з/п	Назва напрямку діяльності	Перелік заходів Програми	Строк виконання заходу	Виконавці	Джерела фінансування	Орієнтовні обсяги (тис.грн.)	Очікуваний результат
1	Енергозбереження та належні умови при казначейському обслуговуванні розпорядників коштів	Придбання метало пластикових конструкцій	2016 рік	УДКСУ у Новомиргородському районі	Бюджет Новомиргородської міської ради	2,00	- створення комфортних умов для обслуговування клієнтів; -сприяння дотриманню температурного режиму в приміщенні Управління Казначейства.





УКРАЇНА

## Р І Ш Е Н Н Я

десятої сесії сьомого скликання Новомиргородської міської ради  
Кіровоградської області

від 26 вересня 2016 року

№ 306

м. Новомиргород

**Про нову редакцію рішення  
сесії Новомиргородської міської  
ради шостого скликання  
№ 2735 від 13 листопада 2015 року**

Керуючись п.32 ч.1 ст.43 Закону України « Про місцеве самоврядування в Україні», ст.7 Закону України «Про передачу об'єктів права державної та комунальної власності», взявши до уваги звернення Головного управління статистики у Кіровоградській області щодо прийняття до комунальної власності цілісного комплексу будівель, в якому раніше було розташовано відділ статистики у Новомиргородському районі Головного управління статистики у Кіровоградській області, та з метою забезпечення оформлення процесу передачі комплексу будівель у відповідності до вимог чинного законодавства,

### СЕСІЯ МІСЬКОЇ РАДИ ВИРІШИЛА:

1. Надати згоду на передачу комплексу будівель за адресою : Кіровоградська область, м. Новомиргород, вул. Соборності (Леніна),302; (згідно з технічним паспортом літ «А»,»Б»,»В» виготовленим Новомиргородською дільницею Кіровоградського обласного об'єднання бюро технічної інвентаризації ( Свідоцтво про право власності № 26 від 03.03.2006 року), які розміщені на земельній ділянці площею 1311,30 кв.м, кадастровий номер – 3523810100:50:021:0003 з державної власності у комунальну власність Новомиргородської міської ради. Загальна площа адміністративної будівлі-251,4 кв.м, гаража наземного – 93,0 кв.м.

2. У разі передачі комплексу будівель, які знаходяться за адресою: Кіровоградська область, м. Новомиргород, вул. Соборності (Леніна), 302 з державної у комунальну власність Новомиргородської міської ради використовувати їх виключно за цільовим призначенням, а саме для розміщення в ній структурних підрозділів Новомиргородської міської ради, без можливості подальшого її відчуження у приватну власність.

3. Контроль за виконанням даного рішення покласти на постійну комісію міської ради з питань землеустрою, житлово - комунального господарства, розвитку підприємництва, навколишнього середовища та благоустрою.

Міський голова

І. Забажан



УКРАЇНА  
**РІШЕННЯ**

**десятої сесії сьомого скликання Новомиргородської міської ради  
Кіровоградської області**

від "26" вересня 2016 року

№ 307

м. Новомиргород

**Про включення до об'єктів  
комунальної власності  
майна як безхазяйного**

Керуючись п.30 ч.1 ст.26 Закону України « Про місцеве самоврядування в Україні», та п.5.7 Порядку виявлення, обліку та зберігання безхазяйного майна, визначення спадщини відумерої та прийняття такого майна у комунальну власність територіальної громади м. Новомиргорода, затверджене рішенням № 218 від 08 липня 2016 року Новомиргородської міської ради .

**СЕСІЯ МІСЬКОЇ РАДИ  
ВИРІШИЛА:**

1. Надати згоду на включення до об'єктів комунальної власності майна як безхазяйного:
  - а) м. Новомиргород вул. Є. Присяжного 16 кв.1
  - б) м. Новомиргород вул. Перемоги,14
2. Зареєструвати будівлі як безхазяйне майно в Державному реєстрі речових прав на нерухоме майно та Реєстру прав власності на нерухоме майно, Державного реєстру Іпотек, Єдиного реєстру заборон відчуження об'єктів нерухомого майна щодо об'єкта нерухомого майна .

3. Контроль за виконанням даного рішення покласти на постійну комісію міської ради з питань землеустрою, житлово-комунального господарства, розвитку підприємництва, навколишнього середовища та благоустрою.

Міський голова

І.В. Забажан



УКРАЇНА

## Р І Ш Е Н Н Я

десятої сесії сьомого скликання Новомиргородської міської ради  
Кіровоградської області

від 26 вересня 2016 року

№ 308

м. Новомиргород

### **Про виключення з базової мережі закладів культури**


Відповідно до вимог статті 26 Закону України «Про місцеве самоврядування в Україні», на підставі погодження Міністерства культури України (лист № 103/9 2/46-16 від 27 липня 2016 року):

#### **СЕСІЯ МІСЬКОЇ РАДИ ВИРІШИЛА:**

1. Виключити з базової мережі закладів культури Лікарівський сільський клуб, Лікарівську сільську бібліотеку та Новомиргородський міський будинок культури .

2. Контроль покласти на комісію міської ради з питань освіти, культури, молодіжної політики та соціального захисту населення, охорони здоров'я, та розвитку фізичної культури та спорту.

Міський голова



І. Забажан



УКРАЇНА  
**Р І Ш Е Н Н Я**

**десятої сесії сьомого скликання Новомиргородської міської ради  
Кіровоградської області**

від 26 вересня 2016 року

№ 309

м. Новомиргород


**Про затвердження списків учнів  
за територіями обслуговування  
ЗОШ м.Новомиргорода**

Керуючись ст.26 Закону України «Про місцеве самоврядування в Україні» та наданими клопотаннями адміністрацій загальноосвітніх навчальних закладів міста,

**СЕСІЯ МІСЬКОЇ РАДИ  
ВИРІШИЛА:**

1. Затвердити списки учнів за територіями обслуговування загальноосвітніх навчальних закладів м. Новомиргорода (списки додаються).
2. Контроль за виконанням даного рішення покласти на постійну комісію міської ради з питань освіти, культури, молодіжної політики, соціального захисту населення, охорони здоров'я та розвитку фізичної культури і спорту.

Міський голова



І. Забажан



УКРАЇНА  
**Р І Ш Е Н Н Я**

**десятої сесії сьомого скликання Новомиргородської міської ради  
Кіровоградської області**

від 26 вересня 2016 року

№ 310

м. Новомиргород


**Про затвердження  
міської цільової програми  
«Шкільний автобус» на 2016 рік**

Керуючись ст.26 Закону України «Про місцеве самоврядування в Україні» та на виконання вимог Закону України “ Про освіту ”,

**СЕСІЯ МІСЬКОЇ РАДИ  
ВИРШИЛА:**

1. Затвердити міську цільову програму «Шкільний автобус» на 2016 рік (додається).
2. Контроль за виконанням даного рішення покласти на постійну комісію міської ради з питань освіти, культури, молодіжної політики, т соціального захисту населення, охорони здоров'я та розвитку фізичної культури і спорту.

**Міський голова**



**І. Забажан**



УКРАЇНА

## Р І Ш Е Н Н Я

десятої сесії сьомого скликання Новомиргородської міської ради  
Кіровоградської області

від 26 вересня 2016 року

№ 311

м. Новомиргород

### Про звільнення від батьківської плати за харчування

У відповідності до положень Законів України "Про дошкільну освіту", "Про забезпечення організаційно-правових умов соціального захисту дітей-сиріт та дітей, позбавлених батьківського піклування", Постанови Кабінету Міністрів України від 26.08.2002 N 1243 "Про невідкладні питання діяльності дошкільних та інтернатних навчальних закладів", згідно пункту 2 Порядку встановлення плати для батьків за перебування дітей у комунальних дошкільних навчальних закладах м. Новомиргород, та положень Закону України "Про місцеве самоврядування в Україні",

СЕСІЯ МІСЬКОЇ РАДИ  
ВИРІШИЛА

1.Звільнити, з 1 жовтня 2016 року, громадянку Бровар Ольгу Ігорівну від плати за харчування у ДНЗ № 1 "Теремок" її неповнолітньої доньки Бровар Катерини Ростиславівни, 2 листопада 2013 року народження, свідоцтво \_\_\_\_\_, дитини учасника бойових дій Бровара Ростислава Івановича (посвідчення серії \_\_\_\_\_, від 9 грудня 2015 року) на увесь період навчання у ДНЗ.

2.Контроль за виконанням рішення покласти на заступника міського голови з фінансово - економічних питань, головного бухгалтера - Кондратенко Л.Б.

Міський голова

І.Забажан



УКРАЇНА

## Р І Ш Е Н Н Я

десятої сесії сьомого скликання Новомиргородської міської ради  
Кіровоградської області

від 26 вересня 2016 року

№ 312

м. Новомиргород

### **Про звільнення від батьківської плати за харчування**


У відповідності до положень Законів України "Про дошкільну освіту", "Про забезпечення організаційно-правових умов соціального захисту дітей-сиріт та дітей, позбавлених батьківського піклування", Постанови Кабінету Міністрів України від 26.08.2002 N 1243 "Про невідкладні питання діяльності дошкільних та інтернатних навчальних закладів", згідно пункту 2 Порядку встановлення плати для батьків за перебування дітей у комунальних дошкільних навчальних закладах м. Новомиргород, та положень Закону України "Про місцеве самоврядування в Україні",

### **СЕСІЯ МІСЬКОЇ РАДИ ВИРІШИЛА:**

1. Зменшити, з 1 жовтня 2016 року, на 50%, громадянці Русенко Олені Анатоліївні, плату за харчування у ДНЗ № 1 "Теремок" її неповнолітнього сина – Русенка Михайла Олександровича, 26 листопада 2011 року народження, (свідоцтво \_\_\_\_\_), дитини з багатодітної сім'ї (посвідчення \_\_\_\_\_, від 30 серпня 2016 року, видане Управлінням соціального захисту населення Новомиргородської районної державної адміністрації).

2. Контроль за виконанням рішення покласти на заступника міського голови з фінансово - економічних питань, головного бухгалтера - Кондратенко Л.Б.

Міський голова



І. Забажан



УКРАЇНА

## Р І Ш Е Н Н Я

десятої сесії сьомого скликання Новомиргородської міської ради  
Кіровоградської області

від 26 вересня 2016 року

№ 313

м. Новомиргород

### **Про звільнення від батьківської плати за харчування**


У відповідності до положень Законів України "Про дошкільну освіту", "Про забезпечення організаційно-правових умов соціального захисту дітей-сиріт та дітей, позбавлених батьківського піклування", Постанови Кабінету Міністрів України від 26.08.2002 N 1243 "Про невідкладні питання діяльності дошкільних та інтернатних навчальних закладів", згідно пункту 2 Порядку встановлення плати для батьків за перебування дітей у комунальних дошкільних навчальних закладах м. Новомиргород, та положень Закону України "Про місцеве самоврядування в Україні",

СЕСІЯ МІСЬКОЇ РАДИ  
ВИРІШИЛА:

1.Звільнити, з 01. 10.2016 року, громадянку Лугову Яну Вікторівну, від плати за харчування у ДНЗ № 1 "Теремок" її неповнолітньої доньки Лугової Марії Ігорівни, 08.06.2014 року народження, (с. ....), дитини – інваліда, посвідчення серія ....., від 13.07.2016 року, на увесь період навчання у ДНЗ.

2.Контроль за виконанням рішення покласти на заступника міського голови з фінансово - економічних питань, головного бухгалтера - Кондратенко Л.Б.

Міський голова



І.Забажан





УКРАЇНА

## Р І Ш Е Н Н Я

десятої сесії сьомого скликання Новомиргородської міської ради  
Кіровоградської області

від 26 вересня 2016 року

№ 314

м. Новомиргород

### **Про звільнення від батьківської плати за харчування**

У відповідності до положень Законів України "Про дошкільну освіту", "Про забезпечення організаційно-правових умов соціального захисту дітей-сиріт та дітей, позбавлених батьківського піклування", Постанови Кабінету Міністрів України від 26.08.2002 N 1243 "Про невідкладні питання діяльності дошкільних та інтернатних навчальних закладів", згідно пункту 2 Порядку встановлення плати для батьків за перебування дітей у комунальних дошкільних навчальних закладах м. Новомиргород, та положень Закону України "Про місцеве самоврядування в Україні",

СЕСІЯ МІСЬКОЇ РАДИ  
ВИРІШИЛА:

1. Звільнити, з 1 жовтня 2016 року, громадянку Савіцьку Оксану Олександрівну від плати за харчування у ДНЗ № 2 "Волошка" її неповнолітнього сина Савіцького Євгенія Олександровича, 24 травня 2011 року народження, свідоцтво \_\_\_\_\_, дитини учасника бойових дій (посвідчення серія \_\_\_\_\_, від 7 вересня 2015 року), на увесь період навчання дитини у ДНЗ.

2. Контроль за виконанням рішення покласти заступника міського голови з фінансово - економічних питань, головного бухгалтера Кондратенко Л.Б.

Міський голова

І.Забажан



УКРАЇНА

## Р І Ш Е Н Н Я

десятої сесії сьомого скликання Новомиргородської міської ради  
Кіровоградської області

від 26 вересня 2016 року

№ 315

м. Новомиргород

### Про звільнення від батьківської плати за харчування

У відповідності до положень Законів України "Про дошкільну освіту", "Про забезпечення організаційно-правових умов соціального захисту дітей-сиріт та дітей, позбавлених батьківського піклування", Постанови Кабінету Міністрів України від 26.08.2002 N 1243 "Про невідкладні питання діяльності дошкільних та інтернатних навчальних закладів", згідно пункту 2 Порядку встановлення плати для батьків за перебування дітей у комунальних дошкільних навчальних закладах м. Новомиргород, та положень Закону України "Про місцеве самоврядування в Україні",

СЕСІЯ МІСЬКОЇ РАДИ  
ВИРШИЛА:

1.Зменшити, з 1 жовтня 2016 року, на 50% громадянці Козловській Віті Вікторівні, плату за харчування у ДНЗ № 3 "Сонечко" її неповнолітньої доньки – Козловської Мілани Вікторівни (30 квітня 2013 року народження, свідоцтво \_\_\_\_\_), неповнолітнього сина – Козловського Артура Вікторовича (7 липня 2010 року народження, свідоцтво \_\_\_\_\_), дітей з багатодітної сім'ї (посвідчення \_\_\_\_\_, видане УСЗН Новомиргородської РДА 10 червня 2016 року).

2.Контроль за виконанням рішення покласти на заступника міського голови з фінансово - економічних питань, головного бухгалтера - Кондратенко Л.Б.

Міський голова

І.Забажан



УКРАЇНА  
Р І Ш Е Н Н Я

десятої сесії сьомого скликання Новомиргородської міської ради  
Кіровоградської області

від 26 вересня 2016 року

№ 316

м. Новомиргород


**Про затвердження Положення про порядок  
надання в користування земельних ділянок  
під забудову на умовах суперфіцію**

З метою надання земельних ділянок під забудову на правах тимчасового користування (суперфіцій), керуючись частиною 2 статті 83, статтями 102, 121 Земельного кодексу України, главою 34 Цивільного кодексу України, пунктом 34 статті 26 Закону України «Про місцеве самоврядування в Україні»

СЕСІЯ МІСЬКОЇ РАДИ  
ВИРІШИЛА:

1. Затвердити Положення про порядок надання в користування земельних ділянок під забудову на умовах суперфіцію (додаток 1).
2. Затвердити типову форму договору суперфіцію (додаток 2).
3. Відділу містобудування, архітектури, житлово-комунального господарства та земельних питань апарату виконавчого комітету Новомиргородської міської ради оприлюднити дане рішення в місцевих засобах інформації.

Міський голова



І.Забажан

**ПОЛОЖЕННЯ**  
**про порядок надання в користування земельних ділянок**  
**під забудову на умовах суперфіцію**

Це Положення розроблене відповідно до Земельного кодексу України, Цивільного кодексу України, Закону України “Про місцеве самоврядування в Україні” та інших актів чинного законодавства України, визначає порядок оформлення, реалізації і припинення права на тимчасове користування чужою земельною ділянкою для забудови.

**Розділ 1. Загальні положення**

1.2. Суперфіцій – право користування чужою земельною ділянкою для забудови, яке виникає на підставі договору між власником земельної ділянки та особою, яка виявила бажання користуватися цією земельною ділянкою для будівництва промислових, побутових, соціально-культурних, житлових споруд.  
1.2 Об'єктами суперфіцію є земельні ділянки, які розташовані на території Новомиргородської міської ради, щодо яких можуть прийматись рішення про передачу їх в тимчасове користування для забудови відповідно до вимог чинного законодавства України.

Суб'єктами правовідносин щодо укладення договору суперфіцію є:

- Суперфіціар – Новомиргородська міська рада в межах повноважень, визначених законом.
- Суперфіціарії – громадяни та юридичні особи України, які виявили бажання отримати у користування земельну ділянку із земель територіальної громади Новомиргородської міської ради для забудови.

Відповідно до ст. 395 Цивільного кодексу України та ст. 102, 121 Земельного кодексу України власник земельної ділянки має право надати її в користування іншій особі для будівництва промислових, побутових, соціально-культурних, житлових та інших споруд і будівель(суперфіцій). Таке право виникає на підставі договору або заповіту на визначений або на невизначений термін.

1.3 Право користування чужою земельною ділянкою для забудови (суперфіцій) може відчужуватися або передаватися в порядку спадкування.

1.4 Право користування земельною ділянкою комунальної власності не може бути відчужено її землекористувачем іншим особам (крім випадків переходу права власності на будівлі та споруди), внесено до статутного капіталу, передано у заставу.

1.5 Громадяни України мають право на безоплатну передачу їм земельних ділянок із земель комунальної власності в таких розмірах:

- а) для будівництва і обслуговування жилого будинку, господарських будівель і споруд (присадибна ділянка) у селах - не більше 0,25 гектара, в селищах - не більше 0,15 гектара, в містах - не більше 0,10 гектара;
- б) для індивідуального дачного будівництва - не більше 0,10 гектара;
- в) для будівництва індивідуальних гаражів - не більше 0,01 гектара.
- г) для багатоповерхового житлового будівництва (багатоквартирного) – не більше 2,0 га.

1.6 Укладення договору суперфіцію – це процедура досягнення згоди сторін щодо умов договору суперфіцію, його підписання, нотаріального посвідчення (у випадках передбачених чинним законодавством) та державної реєстрації.

1.7 Уповноваженим органом міської ради, який забезпечує організацію підготовки проектів рішень Новомиргородської міської ради щодо надання дозволу на розробку документації із землеустрою щодо відведення земельних ділянок та укладення договорів суперфіцію відповідно до рішень, прийнятих міською радою, є відділ містобудування, архітектури, житлово-комунального господарства та земельних питань апарату виконавчого комітету Новомиргородської міської ради.

## **Розділ 2. Порядок укладення договору на право користування земельними ділянками, що перебувають у комунальній власності територіальної громади Новомиргородської міської ради (суперфіцію)**

2.1 В разі, якщо земельна ділянка вільна від забудови, продаж права користування даною земельною ділянкою для забудови здійснюється на конкурентних засадах у формі аукціону у випадках та порядку, встановлених главою 21 Земельного кодексу України. Право суперфіцію на земельні ділянки підлягають продажу окремими лотами на конкурентних засадах (земельних торгах), крім випадків:

- розташування на земельних ділянках об'єктів нерухомого майна (будівель, споруд), що перебувають у власності фізичних або юридичних осіб;
- використання земельних ділянок для потреб, пов'язаних з користуванням надрами, та спеціального водокористування відповідно до отриманих спеціальних дозволів (ліцензій);
- будівництва об'єктів, що в повному обсязі здійснюється за кошти державного та місцевих бюджетів;
- надання земельних ділянок державним та комунальним підприємствам, бюджетним установам, вищим навчальним закладам, а також господарським товариствам, у статутному капіталі яких державна або комунальна частка акцій (часток, паїв) перевищує 60 відсотків;
- надання земельних ділянок підприємствам, установам і громадським організаціям у сфері культури і мистецтв (у тому числі національним творчим спілкам та їх членам) під творчі майстерні;
- надання земельних ділянок в оренду для реконструкції кварталів застарілої забудови, для будівництва соціального та доступного житла, якщо конкурс на його будівництво вже проведено;
- надання земельної ділянки, викупленої для суспільних потреб чи примусово відчуженої з мотивів суспільної необхідності для забезпечення таких потреб;
- надання земельних ділянок державної або комунальної власності для потреб

приватного партнера в рамках державно-приватного партнерства відповідно до закону;

- надання земельної ділянки замість викупленої для суспільних потреб чи примусово відчуженої з мотивів суспільної необхідності та повернення такої земельної ділянки колишньому власнику чи його спадкоємцю ( правонаступнику), у разі якщо така потреба відпала;
- будівництва, обслуговування та ремонту об'єктів інженерної, транспортної, енергетичної інфраструктури, об'єктів зв'язку та дорожнього господарства (крім об'єктів дорожнього сервісу);
- створення озелених територій загального користування;
- будівництва об'єктів забезпечення життєдіяльності населених пунктів (сміттєпереробних об'єктів, очисних споруд, котельень, кладовищ, протиерозійних, протизсувних і протиселевих споруд);
- передачі громадянам земельних ділянок для ведення фермерського господарства, ведення особистого селянського господарства, ведення садівництва, будівництва та обслуговування жилого будинку, господарських будівель і споруд (присадибна ділянка), індивідуального дачного будівництва, будівництва індивідуальних гаражів, для сінокосіння і випасання худоби, для городництва;
- поновлення договорів оренди землі;
- передачі в оренду, концесію майнових комплексів або нерухомого майна, розташованого на земельних ділянках державної, комунальної власності;
- надання в оренду земельних ділянок індустриальних парків керуючим компаніям цих індустриальних парків.

2.2 Земельні торги не проводяться при наданні (передачі) земельних ділянок громадянам у випадках, передбачених статтями 34, 36, 121 цього Кодексу, державним та комунальним підприємствам у випадках передбаченими ст. 92 цього Кодексу, а також при передачі земель загального користування садівницькому товариству та дачному кооперативу.

Громадяни та юридичні особи, які виявили бажання отримати у користування земельну ділянку для будівництва об'єктів, визначених пунктом 1.5 цього Положення, звертаються із заявою про надання дозволу на розробку проекту землеустрою щодо відведення земельної ділянки для забудови (суперфіції). У клопотанні зазначається:

- орієнтовний розмір земельної ділянки (цільове призначення);
- вкопіювання із генерального плану, місце та схема розташування земельної ділянки, містобудівне обґрунтування (за необхідності).

### **Розділ 3. До клопотання про відведення земельної ділянки додаються:**

- графічні матеріали, на яких зазначене бажане місце розташування та розмір земельної ділянки;
- документи, що посвідчують право власності або право оренди нерухомого майна, розташованого на земельній ділянці
- копія документу, що посвідчує особу.

Клопотання реєструється в день його подання та надсилається Виконавцю, який діє відповідно до вимог чинного законодавства.

3.1 Заява розглядається на засіданні постійної комісії з питань землеустрою, житлово-комунального господарства, розвитку підприємництва, навколишнього середовища та благоустрою.

3.2 При позитивному висновку комісії уповноважений орган готує проект рішення Новомиргородської міської ради про надання дозволу на розробку проекту землеустрою щодо відведення земельної ділянки для забудови. Проект рішення передається для розгляду на пленарному засіданні Новомиргородської міської ради.

3.3 Проект землеустрою щодо відведення земельної ділянки для забудови на умовах тимчасового користування (суперфіцію) розробляється ліцензійною землевпорядною організацією у встановленому чинним законодавством порядку на замовлення заявника за його кошти.

У випадку, якщо замовником проекту землеустрою щодо відведення земельної ділянки є Новомиргородська міська рада, ліцензійна землевпорядна організація (виконавець робіт) визначається на конкурсній основі.

3.4 Після розробки проекту землеустрою щодо відведення земельної ділянки зацікавлена особа звертається до міської ради з клопотанням про затвердження проекту землеустрою та надання земельної ділянки для забудови на умовах суперфіцію.

3.5 На підставі розробленого проекту землеустрою щодо відведення земельної ділянки для забудови уповноважений орган готує проект рішення Новомиргородської міської ради про затвердження проекту землеустрою щодо відведення земельної ділянки для забудови та укладення договору суперфіцію, і подає його на розгляд чергового пленарного засідання Новомиргородської міської ради.

3.6 Уповноважений орган готує проект договору суперфіцію на підставі типової форми договору суперфіцію (додаток 1) і передає для узгодження:

- заступнику міського голови відповідно до розподілу обов'язків;
- юристу міської ради.

3.7 Договір суперфіцію для будівництва та обслуговування багатоповерхових житлових будинків, індивідуальних житлових будинків, господарських будівель та споруд укладається на безоплатній основі. Договір суперфіцію для будівництва об'єктів нерухомості для здійснення комерційної діяльності та промислової діяльності укладається на умовах здійснення оплати за користування земельною ділянкою. Істотними умовами договору є:

- відомості про земельну ділянку;
- мета надання земельної ділянки в користування;
- строк користування, який не може перевищувати 50 років;
- вид і обсяги будівництва;
- права та обов'язки сторін;
- умови припинення договору.

3.8 Укладений між сторонами договір суперфіцію подається заявником до органу, який здійснює державну реєстрацію. Договір вважається діючим з моменту його державної реєстрації.

3.9 Договір суперфіцію виготовляється в трьох примірниках, кожний з яких має однакову юридичну силу. Один з примірників знаходиться у Суперфіціара, другий – у Суперфіціарія, третій – в органі, який здійснив його державну реєстрацію. На вимогу однієї з сторін договору він може бути посвідчений

нотаріально.

3.10 Договір суперфіцію підписується міським головою або секретарем міської ради на підставі доручення, посвідченого нотаріально.

3.11 Державна реєстрація договорів суперфіцію проводиться у порядку, встановленому законом.

3.12 Передача об'єкта оренди Орендарю здійснюється Орендодавцем у строки та на умовах, що визначені у договорі суперфіцію, згідно з актом приймання-передачі.

3.13 У разі невиконання зобов'язань за договором суперфіцію сторони несуть відповідальність, передбачену чинним законодавством України.

Спори, пов'язані з використанням земельних ділянок на умовах суперфіцію, вирішуються в судовому порядку.

#### **Розділ 4. Припинення договору суперфіцію**

4.1 Право користування чужою земельною ділянкою для забудови (суперфіцій) припиняється в разі:

- 1) поєднання в одній особі власника земельної ділянки та землекористувача;
- 2) спливу строку, на який було надано право користування;
- 3) відчуження земельної ділянки приватної власності для суспільних потреб чи з мотивів суспільної необхідності;
- 4) прийняття уповноваженим органом виконавчої влади, органом місцевого самоврядування рішення про використання земельної ділянки державної чи комунальної власності для суспільних потреб;
- 5) невикористання земельної ділянки для забудови в разі користування чужою земельною ділянкою для забудови протягом трьох років;
- 6) припинення дії договору, укладеного в рамках державно-приватного партнерства (щодо договорів суперфіцію, укладених у рамках такого партнерства).

4.2 Право користування чужою земельною ділянкою припиняється також в інших випадках, передбачених законом.

Договір суперфіцію може бути розірваний за згодою сторін. На вимогу однієї із сторін договір суперфіцію може бути достроково розірваний на підставі рішення суду в порядку, встановленому законом.

Розірвання договору суперфіцію в односторонньому порядку не допускається, якщо інше не передбачено законом або договором.

4.3 У разі розірвання договору суперфіцію за погодженням сторін кожна сторона має право вимагати в іншої сторони відшкодування понесених збитків відповідно до закону.

Міський голова



І.Забажан



### Договір суперфіцію

м. Новомиргород

“ \_\_\_ ” \_\_\_\_\_ 20 р.

Новомиргородська міська рада в особі голови міської ради Забажана Ігоря Валерійовича, що діє на підставі \_\_\_\_\_, надалі «Суперфіціар» з одного боку, та \_\_\_\_\_, надалі «Суперфіціарій» (прізвище, ім'я по батькові фізичної особи, найменування юридичної особи) з другого, уклали цей Договір про нижченаведене:

#### Предмет договору

1. Суперфіціар надає, а Суперфіціарій приймає в строкове платне користування земельну ділянку для \_\_\_\_\_, яка знаходиться за адресою: \_\_\_\_\_ (цільове призначення) \_\_\_\_\_ відповідно до рішення \_\_\_\_\_ (місцезнаходження) Новомиргородської міської ради \_\_\_\_\_

2. Розташування та межі переданої в тимчасове користування земельної ділянки зазначені на плані (схемі) земельної ділянки, який є невід'ємною частиною договору.

3. Метою надання в користування земельної ділянки є здійснення Суперфіціарієм будівництва \_\_\_\_\_ (надалі – Об'єкти) згідно \_\_\_\_\_ Об'єкт Договору \_\_\_\_\_

4. В тимчасове користування передається земельна ділянка загальною площею \_\_\_\_\_, га за адресою: \_\_\_\_\_

5. Земельна ділянка перебуває в комунальній власності територіальної громади Новомиргородської міської ради.

6. Цільове призначення земельної ділянки \_\_\_\_\_

7. Земельна ділянка, яка передається в тимчасове користування, має (не має) недоліків, що можуть перешкоджати її ефективному використанню

\_\_\_\_\_ (перелік, характеристика і стан будинків, будівель, споруд та інших об'єктів)

8. Інші особливості об'єкта, які можуть вплинути на відносини сторін - \_\_\_\_\_

## Термін дії договору

9. Договір укладено терміном на 5 (п'ять) років. Після закінчення строку договору Суперфіціарій має право на його подовження на новий строк. У цьому разі Суперфіціарій повинен не пізніше ніж за 30 днів до закінчення строку дії Договору повідомити письмово Суперфіціара про намір продовжити його дію. Подовження терміну дії договору суперфіцію на новий строк здійснюється за умови прийняття міською радою відповідного рішення.

## Умови використання земельної ділянки

10. Земельна ділянка передається в оренду для – \_\_\_\_\_
11. Цільове призначення земельної ділянки – \_\_\_\_\_
12. Умови збереження стану об'єкта тимчасового користування – \_\_\_\_\_

## Умови і строки передачі земельної ділянки в користування

13. Передача земельної ділянки в користування здійснюється за проектом її відведення, на підставі цього Договору з додатками, що є його невід'ємною частиною. Сторони при встановленні меж земельної ділянки в натурі (на місцевості), що передається в користування Суперфіціарію, керуються межовими знаками, переданими Суперфіціарю на зберігання згідно акта визначення меж земельної ділянки в натурі. В разі їхньої відсутності межі земельної ділянки, що передається в користування Суперфіціарію, визначаються шляхом встановлення межових знаків з прив'язкою їх до пунктів державної геодезичної мережі, або пунктів міської полігонометрії.

14. Передача земельної ділянки в користування Суперфіціарію здійснюється у 5 (п'яти) денний строк після державної реєстрації цього Договору.

15. В момент передачі земельної ділянки в користування Суперфіціарію, Сторони підписують акт приймання - передачі земельної ділянки, що є невід'ємною частиною Договору.

16. Вказаний Договір набуває чинності після підписання його сторонами та державної реєстрації.

## Обмеження (обтяження) щодо використання земельної ділянки

17. Укладення відносно земельної ділянки Договору суперфіцію не припиняє права власності Суперфіціара, який вправі реалізовувати свої повноваження, щодо розпорядження земельною ділянкою у повному обсязі, але при цьому Суперфіціарій має переважне право набуття права власності на земельну ділянку у випадку її продажу або іншого відчуження Суперфіціаром.

## Права та обов'язки Сторін

18. Суперфіціар має право:

- вимагати від Суперфіціарія використання земельної ділянки за основним цільовим призначенням згідно з цим Договором;
- вимагати від Суперфіціарія при здійсненні будівництва об'єктів на земельній ділянці, наданій у користування, додержання державних стандартів, норм і правил;
- вимагати від Суперфіціарія дотримання режиму водоохоронних зон, прибережних захисних смуг, зон санітарної охорони, санітарно-захисних зон, зон особливого режиму використання земель та території, які особливо охороняються;
- вимагати відшкодування понесених збитків у разі погіршення корисних властивостей земельної ділянки, пов'язаних зі зміною її стану, окрім змін, що відбулися внаслідок будівництва та обслуговування об'єктів на земельній ділянці.

19. Суперфіціар зобов'язаний:

- передати земельну ділянку у користування Суперфіціарія у відповідності до акта

приймання-передачі у строк, передбачений п. 5.2 цього Договору, у стані, що відповідає умовам цього Договору;

- не вчиняти дій, які можуть перешкодити Суперфіціарію користуватися земельною ділянкою та здійснювати будівництво об'єктів, їх обслуговування, якщо такі дії Суперфіціарія є законними та не суперечать умовам Договору та законодавству України;

- попередити Суперфіціарія про особливі властивості та недоліки земельної ділянки, які в процесі її використання можуть спричинити екологічно небезпечні наслідки для довкілля або призвести до погіршення стану самого об'єкта Договору суперфіцію.

20. Суперфіціарій має право:

- вимагати від Суперфіціара надання в користування земельної ділянки після підписання цього Договору, його державної реєстрації, підписання акта приймання - передачі земельної ділянки;

- самостійно господарювати на земельній ділянці з дотриманням умов Договору суперфіцію,

- залучати на свій власний розсуд для виконання зобов'язань за даним Договором та для досягнення мети цього Договору третіх осіб;

- відчужувати право користування земельною ділянкою, яке падає йому за цим Договором;

- без згоди Суперфіціара проводити поліпшення земельної ділянки без зміни її основного цільового призначення;

- оформити право власності на земельну ділянку, на якій розміщені збудовані ним житловий будинок, господарські будівлі та споруди, відповідно до умов чинного законодавства України.

21. Суперфіціарій зобов'язаний:

- використовувати земельну ділянку відповідно до її основного цільового призначення;

- приступити до використання земельної ділянки в строки, встановлені цим Договором, після підписання акта приймання - передачі земельної ділянки;

- розпочати будівництво житлового будинку, господарських будівель та споруд протягом трьох років від дати набрання чинності цим Договором;

- при використанні земельної ділянки дотримуватись природоохоронних та екологічних норм, санітарних та протипожежних норм та правил;

- погодити у встановленому законодавством порядку проект будівництва на земельній ділянці;

- відшкодувати понесені Суперфіціаром збитки відповідно до законодавства України у разі погіршення корисних властивостей земельної ділянки, пов'язаних зі зміною її стану, окрім змін, що сталися внаслідок будівництва та експлуатації об'єктів на цій земельній ділянці.

### **Право власності на збудовані об'єкти**

22. Право власності на збудовані Суперфіціарієм об'єкти на земельній ділянці, відповідно до цього Договору, належить Суперфіціарію. Суперфіціарій має право володіти, користуватися і розпоряджатися зведеними ним будівлями та спорудами.

23. Ризик випадкового знищення або пошкодження земельної ділянки, наданої в користування Суперфіціарію чи її частини, несе Суперфіціарій.

24. У разі припинення дії цього Договору Суперфіціарій зберігає право власності на об'єкти, споруджені на земельній ділянці, переданій йому для забудови.

### **Зміна умов Договору і припинення його дії**

25. Зміни та доповнення, додатки до цього Договору є його невід'ємною частиною і мають юридичну силу у разі, якщо вони викладені у письмовій формі та підписані уповноваженими на те представниками Сторін.

26. Дія цього Договору припиняється у разі:

- поєднання в одній особі Суперфіціара та Суперфіціарія;

- відмови Суперфіціарія від права користування земельною ділянкою;

- невикористання земельної ділянки для забудови протягом трьох років підряд;

- у інших випадках, передбачених законодавством.

27. Договір може бути достроково розірваний:

- за взаємною згодою Сторін;

- за рішенням суду.

28. Припинення або розірвання Договору не звільняє Сторони від виконання своїх зобов'язань за цим Договором, не виконаних до його припинення або розірвання, а також від відповідальності за невиконання або неналежне виконання Сторонами своїх зобов'язань за Договором чи інше порушення умов даного Договору.

29. Перехід права власності на земельну ділянку до Третьої особи не є підставою для зміни умов, або розірвання Договору, не припиняє його дії і не впливає на обсяг прав Суперфіціарія щодо користування земельною ділянкою відповідно до умов даного Договору. Новий власник даної земельної ділянки, обтяженої суперфіцієм, не може на власний розсуд обмежити, змінити чи припинити цей Договір.

### **Відповідальність Сторін**

30. У випадку порушення своїх зобов'язань за цим Договором Сторони несуть відповідальність, визначену цим Договором та законодавством України. Порушенням зобов'язання є: невиконання або неналежне виконання зобов'язань, тобто виконання з порушенням умов, визначених змістом зобов'язання.

31. Збитки, завдані Стороні невиконанням, або неналежним виконанням цього Договору іншою Стороною, підлягають відшкодуванню останньою, у разі наявності її вини (винних дій чи бездіяльності), у повному обсязі.

32. Сторони не несуть відповідальності за порушення своїх зобов'язань за цим Договором, якщо воно сталося не з їхньої вини. Сторона вважається не винною, якщо вона доведе, що вжила всіх залежних від неї заходів для належного виконання зобов'язання.

33. Усі спори, що пов'язані з виконанням цього Договору вирішуються шляхом переговорів між Сторонами.

### **Правові наслідки припинення права користування земельною ділянкою**

34. У разі припинення права користування земельною ділянкою, на якій була споруджена будівля (споруда), власник земельної ділянки та власник цієї будівлі (споруди) визначають правові наслідки такого припинення.

У разі недосягнення домовленості між ними власник земельної ділянки має право вимагати від власника будівлі (споруди) її знесення та приведення земельної ділянки до стану, в якому вона була до надання її у користування.

35. Якщо знесення будівлі (споруди), що розміщена на земельній ділянці, заборонено законом (житлові будинки, пам'ятки історії та культури тощо) або є недоцільним у зв'язку з явним перевищенням вартості будівлі (споруди) порівняно з вартістю земельної ділянки, суд може з урахуванням підстав припинення права користування земельною ділянкою постановити рішення про викуп власником будівлі (споруди) земельної ділянки, на якій вона розміщена, або про викуп власником земельної ділянки будівлі (споруди), або визначити умови користування земельною ділянкою власником будівлі (споруди) на новий строк.

### **Невід'ємні частини Договору**

36. Цей договір набирає чинності з моменту його підписання та державної реєстрації.

37. Цей договір укладено у трьох примірниках, що мають однакову юридичну силу, один з яких знаходиться в Суперфіціара, другий – в Суперфіціарія, третій – в органі, який провів його державну реєстрацію \_\_\_\_\_.

(назва органу державної реєстрації за місцем розташування земельної ділянки)

38. Невід'ємними частинами договору є:

- план (схема) земельної ділянки;

- кадастровий план земельної ділянки з відображенням обмежень (обтяжень) у її використанні та встановлених земельних сервітутів;

- акт визначення меж земельної ділянки в натурі (на місцевості);
- акт приймання-передачі об'єкта оренди.

**Реквізити сторін**

Суперфіціар

---

---

---

---

---

Суперфіціарій

---

---

---

---

---

**Підписи сторін**

Суперфіціар

---

---

М.П.

Суперфіціарій

---

---

М.П. (за наявності)

**Міський голова**



**І.Забажан**



УКРАЇНА

**Р І Ш Е Н Н Я**

**десятої сесії сьомого скликання Новомиргородської міської ради  
Кіровоградської області**

від 26 вересня 2016 року

№ 317

м. Новомиргород

**Про надання дозволу на виготовлення  
технічної документації із землеустрою  
щодо встановлення (відновлення) меж земельних  
ділянок в натурі (на місцевості)**

Відповідно до ст. 26 Закону України “Про місцеве самоврядування в Україні”, ст. 12, 81, 118, 121, 125 Земельного кодексу України, розглянувши заяву громадянки Мартишевської Інни Миколаївни

**СЕСІЯ МІСЬКОЇ РАДИ  
В І Р І Ш И Л А:**

1. Надати жителям м.Новомиргород (вул. Соборності, 202/2), громадянці Мартишевській Інні Миколаївні дозвіл на виготовлення технічної документації із землеустрою щодо встановлення (відновлення) меж земельних ділянок в натурі (на місцевості) загальною площею 0,1827 га, в тому числі:
  - 0,1000 га для будівництва та обслуговування жилого будинку, господарських будівель та споруд (присадибна ділянка), яка розташована в м. Новомиргород, вул. Карпенка Карого, 24, Кіровоградської області, за рахунок земель житлової та громадської забудови, що перебувають у запасі на території Новомиргородської міської ради;
  - 0,0827 га для ведення особистого селянського господарства, яка розташована в м. Новомиргород, вул. Карпенка Карого, 24, Кіровоградської області, за рахунок земель сільськогосподарського призначення, що перебувають у запасі на території Новомиргородської міської ради.
2. Якщо при встановленні меж земельної ділянки будуть виявлені розбіжності в даних земельної ділянки, то фактичний остаточний розмір земельної ділянки буде затверджено сесією міської ради додатково.
3. Контроль за виконанням даного рішення покласти на комісію з питань землеустрою, житлово-комунального господарства, розвитку підприємництва, навколишнього середовища та благоустрою.

Міський голова

І.Забажан



УКРАЇНА  
Р І Ш Е Н Н Я

десятої сесії сьомого скликання Новомиргородської міської ради  
Кіровоградської області

від 26 вересня 2016 року

№ 318

м. Новомиргород

**Про нову редакцію рішення сесії  
Новомиргородської міської ради  
від 8 квітня 2015 року № 2539  
«Про надання дозволу на виготовлення  
технічної документації із землеустрою  
щодо встановлення (відновлення) меж земельної  
ділянки в натурі (на місцевості)»**

Відповідно до ст. 26 Закону України “Про місцеве самоврядування в Україні”, ст. 12, 81, 118, 121, 125 Земельного кодексу України, розглянувши заяву громадянки Бондаренко Раїси Іллівни та Бойко Антоніни Костянтинівни,

СЕСІЯ МІСЬКОЇ РАДИ  
В И Р І Ш И Л А:

Викласти рішення сесії Новомиргородської міської ради від 8 квітня 2015 року № 2539 в новій редакції:

1. Надати жителям м.Новомиргорода (вул. Соборності, 279), громадянці Бондаренко Раїсі Іллівні та жителям м.Новомиргорода (вул. Маяковського, 6), громадянці Бойко Антоніні Костянтинівні дозвіл на виготовлення технічної документації із землеустрою щодо встановлення (відновлення) меж земельної ділянки в натурі (на місцевості) в рівних долях по ½ частині загальною площею 0,1552 га, в тому числі:
  - 0,1000 га для будівництва та обслуговування жилого будинку, господарських будівель та споруд (присадибна ділянка), яка розташована в м. Новомиргород, вул. Маяковського, 6, Кіровоградської області, за рахунок земель житлової та громадської забудови, що перебувають у запасі на території Новомиргородської міської ради;
  - 0,0552 га для ведення особистого селянського господарства, яка розташована в м. Новомиргород, вул. Маяковського, 6, Кіровоградської області, за рахунок земель сільськогосподарського призначення, що перебувають у запасі на території Новомиргородської міської ради.

2. Якщо при встановленні меж земельної ділянки будуть виявлені розбіжності в даних земельної ділянки, що передається у власність згідно з цим рішенням то фактичний остаточний розмір земельної ділянки буде затверджено сесією міської ради додатково.
3. Контроль за виконанням даного рішення покласти на комісію з питань землеустрою, житлово-комунального господарства, розвитку підприємництва, навколишнього середовища та благоустрою.

**Міський голова**



**І.Забажан**





УКРАЇНА  
РІШЕННЯ

десятої сесії сьомого скликання Новомиргородської міської ради  
Кіровоградської області

від 26 вересня 2016 року

№ 319

м. Новомиргород


**Про затвердження проекту землеустрою  
щодо відведення земельної ділянки та  
надання КП «Комунальник – 2016»  
земельної ділянки в постійне користування**

Відповідно до ст. 12, 92, 125 Земельного кодексу України, ст. 26 Закону України “Про місцеве самоврядування в Україні” та заяви директора комунального підприємства «Комунальник – 2016» Шевченка Романа Олександровича

СЕСІЯ МІСЬКОЇ РАДИ  
В И Р І Ш И Л А:

1. Затвердити проект землеустрою щодо відведення земельної ділянки та надати комунальному підприємству «Комунальник – 2016» в постійне користування земельну ділянку загальною площею 0,7667 га для будівництва багатоквартирного житлового будинку, в тому числі: 0,7667 га забудованих земель під житловою забудовою з трьома і більше поверхами, яка розташована в м.Новомиргород, вул. Поповкіна, за рахунок земель житлової та громадської забудови, що перебувають у запасі на території Новомиргородської міської ради, кадастровий номер земельної ділянки 3523810100:50:085:0087.
2. Визначити склад угідь – як забудовані землі під житловою забудовою з трьома і більше поверхами, категорія земель – землі житлової та громадської забудови.
3. Контроль за виконанням даного рішення покласти на комісію з питань землеустрою, житлово-комунального господарства, розвитку підприємництва, навколишнього середовища та благоустрою.

Міський голова



І.Забажан



УКРАЇНА  
РІШЕННЯ

десятої сесії сьомого скликання Новомиргородської міської ради  
Кіровоградської області

від 26 вересня 2016 року

№ 320

м. Новомиргород

**Про затвердження проекту землеустрою щодо відведення земельної ділянки, технічної документації щодо встановлення (відновлення) меж земельних ділянок в натурі (на місцевості) та передачу в приватну власність земельних ділянок громадянці Зінзюрі Валентині Василівні**

Відповідно до ст. 12, 81, 118, 121, 125 Земельного кодексу України, ст. 26 Закону України “Про місцеве самоврядування в Україні” та заяви громадянки Зінзюри Валентини Василів

СЕСІЯ МІСЬКОЇ РАДИ  
В И Р І Ш И Л А:

1. Затвердити проект землеустрою щодо відведення земельної ділянки, технічну документацію щодо встановлення (відновлення) меж земельних ділянок в натурі (на місцевості) та передати в приватну власність громадянці Зінзюрі Валентині Василівні земельні ділянки загальною площею 0,8436 га, в тому числі:
  - 0,1000 га для будівництва та обслуговування жилого будинку, господарських будівель і споруд (присадибна ділянка), яка розташована в м.Новомиргород, вул. Мічуріна, 44, за рахунок земель житлової та громадської забудови, що перебувають у запасі на території Новомиргородської міської ради, кадастровий номер земельної ділянки 3523810100:50:116:0057;
  - 0,4136 га ріллі для ведення особистого селянського господарства, яка розташована в м.Новомиргород, вул. Мічуріна, 44, за рахунок земель сільськогосподарського призначення, що перебувають у запасі на території Новомиргородської міської ради, кадастровий номер земельної ділянки 3523810100:50:116:0056;
  - 0,3300 га ріллі для ведення особистого селянського господарства, яка розташована в м.Новомиргород, вул. Мічуріна, 44, за рахунок земель сільськогосподарського призначення, що перебувають у запасі на території Новомиргородської міської ради, кадастровий номер земельної ділянки 3523810100:50:116:0058.

2. Визначити склад угідь – як забудовані землі під житловою забудовою одно- та двоповерховою та рілля, категорія земель – землі житлової та громадської забудови та сільськогосподарського призначення.
3. Контроль за виконанням даного рішення покласти на комісію з питань землеустрою, житлово-комунального господарства, розвитку підприємництва, навколишнього середовища та благоустрою.

Міський голова



І.Забажан



УКРАЇНА  
РІШЕННЯ

десятої сесії сьомого скликання Новомиргородської міської ради  
Кіровоградської області

від 26 вересня 2016 року

№ 321

м. Новомиргород

Про затвердження проекту землеустрою  
щодо зміни цільового призначення  
земельної ділянки

Відповідно до ст. 12, 20, 81, 118, 120, ст. 26 Закону України “Про місцеве самоврядування в Україні”, розглянувши заяву громадян Кальницького Вадима Андрійовича і Кальницького Олега Андрійовича та проект землеустрою щодо зміни цільового призначення земельної ділянки

СЕСІЯ МІСЬКОЇ РАДИ  
В И Р І Ш И Л А:

1. Затвердити проект землеустрою щодо зміни цільового призначення земельної ділянки загальною площею 0,0330 га для розміщення та обслуговування магазину промислових товарів, яка належить громадянам Кальницькому Вадиму Андрійовичу і Кальницькому Олегу Андрійовичу в рівних долях по ½ частині та розташована в м.Новомиргород, вул. Євгенія Присяжного, 22.
2. Контроль за виконанням даного рішення покласти на комісію з питань землеустрою, житлово-комунального господарства, розвитку підприємництва, навколишнього середовища та благоустрою.

Міський голова

І.Забажан



УКРАЇНА  
Р І Ш Е Н Н Я

десятої сесії сьомого скликання Новомиргородської міської ради  
Кіровоградської області

від 26 вересня 2016 року

№ 322

м. Новомиргород


**Про затвердження проекту землеустрою  
щодо відведення земельної ділянки та  
надання КП «Новомиргородський міський ринок»  
земельної ділянки в постійне користування**

Відповідно до ст. 12, 92, 125 Земельного кодексу України, ст. 26 Закону України “Про місцеве самоврядування в Україні” та заяви директора комунального підприємства «Новомиргородський міський ринок» Бутенко Лариси Михайлівни,

СЕСІЯ МІСЬКОЇ РАДИ  
В И Р І Ш И Л А:

1. Затвердити проект землеустрою щодо відведення земельної ділянки та надати комунальному підприємству «Новомиргородський міський ринок» в постійне користування земельну ділянку загальною площею 0,0120 га для розміщення дитячого кафе, в тому числі: 0,0120 га забудованих земель, які використовуються в комерційних цілях, за рахунок земель громадського призначення, що перебувають у запасі на території Новомиргородської міської ради за адресою: м.Новомиргород, вул. Соборності, біля буд. № 103
2. Визначити склад угідь – як забудовані землі, які використовуються в комерційних цілях, категорія земель – землі громадського призначення.
3. Контроль за виконанням даного рішення покласти на комісію з питань землеустрою, житлово-комунального господарства, розвитку підприємництва, навколишнього середовища та благоустрою.

Міський голова



І.Забажан



УКРАЇНА  
Р І Ш Е Н Н Я

десятої сесії сьомого скликання Новомиргородської міської ради  
Кіровоградської області

від 26 вересня 2016 року

№ 323

м. Новомиргород

**Про затвердження проекту землеустрою  
щодо відведення земельної ділянки та  
надання КП «Новомиргородський міський ринок»  
земельної ділянки в постійне користування**

Відповідно до ст. 12, 81, 92, 125 Земельного кодексу України, ст. 26 Закону України “Про місцеве самоврядування в Україні” та заяви директора комунального підприємства «Новомиргородський міський ринок» Бутенко Лариси Михайлівни,

СЕСІЯ МІСЬКОЇ РАДИ  
В И Р І Ш И Л А:

1. Затвердити проект землеустрою щодо відведення земельної ділянки та надати комунальному підприємству «Новомиргородський міський ринок» в постійне користування земельну ділянку загальною площею 0,7418 га забудованих земель під житловою та громадською забудовою одно та двоповерховою для обслуговування будинку культури, за рахунок земель житлової та громадської забудови, що перебувають у запасі на території Новомиргородської міської ради за адресою: в м.Новомиргород, вул. В'ячеслава Чорновола, 45/14 А.
2. Визначити склад угідь – як забудовані землі під житловою забудовою одно- та двоповерховою, категорія земель – землі житлової та громадської забудови.
3. Контроль за виконанням даного рішення покласти на комісію з питань землеустрою, житлово-комунального господарства, розвитку підприємництва, навколишнього середовища та благоустрою.

Міський голова



І.Забажан



УКРАЇНА  
Р І Ш Е Н Н Я

десятої сесії сьомого скликання Новомиргородської міської ради  
Кіровоградської області

від 26 вересня 2016 року

№ 324

м. Новомиргород


**Про надання дозволу  
КП «Новомиргородський міський ринок»  
на укладання договору**

Відповідно до ст. 12 Земельного кодексу України, ст. 26 Закону України “Про місцеве самоврядування в Україні” та заяви директора комунального підприємства «Новомиргородський міський ринок» Бутенко Лариси Михайлівни,

**СЕСІЯ МІСЬКОЇ РАДИ  
В И Р І Ш И Л А:**

1. Надати дозвіл комунальному підприємству «Новомиргородський міський ринок» в особі директора Бутенко Лариси Михайлівни на укладання договору про спільну діяльність із приватним підприємством «Будівел» в особі директора Аванесяна Михайла Рафаєловича щодо спільної діяльності для будівництва та благоустрою земельної ділянки в м.Новомиргороді по вулиці Соборності, біля буд. №103.
2. Контроль за виконанням даного рішення покласти на комісію з питань землеустрою, житлово-комунального господарства, розвитку підприємництва, навколишнього середовища та благоустрою.

Міський голова



І.Забажан



УКРАЇНА  
Р І Ш Е Н Н Я

десятої сесії сьомого скликання Новомиргородської міської ради  
Кіровоградської області

від 26 вересня 2016 року

№ 325

м. Новомиргород

**Про затвердження проекту землеустрою  
щодо відведення земельних ділянок та  
передачу в приватну власність  
земельних ділянок громадянці  
Панасенко Людмилі Сергіївні**

Відповідно до ст. 12, 81, 118, 121, 125 Земельного кодексу України, ст. 26 Закону України “Про місцеве самоврядування в Україні” та заяви громадянки Панасенко Людмили Сергіївні

СЕСІЯ МІСЬКОЇ РАДИ  
В И Р І Ш И Л А:

1. Затвердити проект землеустрою щодо відведення земельних ділянок та передати в приватну власність громадянці Панасенко Людмилі Сергіївні земельні ділянки загальною площею 0,3800 га, в тому числі:
  - 0,1000 га для будівництва та обслуговування жилого будинку, господарських будівель і споруд (присадибна ділянка), яка розташована в м.Новомиргород, вул. Василя Капніста, 30, за рахунок земель житлової та громадської забудови, що перебувають у запасі на території Новомиргородської міської ради, кадастровий номер земельної ділянки 3523810100:50:119:0121;
  - 0,2800 га ріллі для ведення особистого селянського господарства, яка розташована в м.Новомиргород, вул. Василя Капніста, 30, за рахунок земель сільськогосподарського призначення, що перебувають у запасі на території Новомиргородської міської ради, кадастровий номер земельної ділянки 3523810100:50:119:0122.
2. Визначити склад угідь – як забудовані землі під житловою забудовою одно- та двоповерховою та рілля, категорія земель – землі житлової та громадської забудови та сільськогосподарського призначення.
3. Контроль за виконанням даного рішення покласти на комісію з питань землеустрою, житлово-комунального господарства, розвитку підприємництва, навколишнього середовища та благоустрою.

Міський голова

І.Забаян





УКРАЇНА  
Р І Ш Е Н Н Я

десятої сесії сьомого скликання Новомиргородської міської ради  
Кіровоградської області

від 26 вересня 2016 року

№ 326

м. Новомиргород

**Про затвердження технічної документації  
із землеустрою щодо встановлення (відновлення)  
меж земельної ділянки в натурі (на місцевості)  
та передачу в приватну власність земельної ділянки**

Відповідно до ст. 12, 81, 118, 121, 125 Земельного кодексу України, ст. 26 Закону України “Про місцеве самоврядування в Україні” та заяви громадянки Маринич Надії Миколаївни,

**СЕСІЯ МІСЬКОЇ РАДИ  
В И Р І Ш И Л А:**

1. Затвердити технічну документацію із землеустрою щодо встановлення (відновлення) меж земельної ділянки в натурі (на місцевості) та передати в приватну власність громадянці Маринич Надії Миколаївні земельну ділянку загальною площею 0,0602 га під житловою забудовою одно- та двоповерховою для будівництва та обслуговування жилого будинку, господарських будівель і споруд(присадибна ділянка), яка розташована в м.Новомиргород, вул. Дачна, 42, за рахунок земель житлової та громадської забудови, що перебувають у запасі на території Новомиргородської міської ради.
2. Контроль за виконанням даного рішення покласти на комісію з питань землеустрою, житлово-комунального господарства, розвитку підприємництва, навколишнього середовища та благоустрою.

Міський голова



І.Забажан



УКРАЇНА  
Р І Ш Е Н Н Я

десятої сесії сьомого скликання Новомиргородської міської ради  
Кіровоградської області

від 26 вересня 2016 року

№ 327

м. Новомиргород

**Про затвердження проекту землеустрою  
щодо відведення земельних ділянок та  
передачу в приватну власність земельних  
ділянок громадянці Вишневській  
Валентині Іванівні**

Відповідно до ст. 12, 81, 118, 121, 125 Земельного кодексу України, ст. 26 Закону України “Про місцеве самоврядування в Україні” та заяви громадянки Вишневської Валентини Іванівни,

СЕСІЯ МІСЬКОЇ РАДИ  
В И Р І Ш И Л А:

1. Затвердити проект землеустрою щодо відведення земельних ділянок та передати в приватну власність громадянці Вишневській Валентині Іванівні земельні ділянки загальною площею 0,3980 га, в тому числі:
  - 0,1000 га для будівництва та обслуговування жилого будинку, господарських будівель і споруд (присадибна ділянка), яка розташована в м.Новомиргород, вул. Оболенського, 88 за рахунок земель житлової та громадської забудови, що перебувають у запасі на території Новомиргородської міської ради, кадастровий номер земельної ділянки 3523810100:50:208:0053;
  - 0,1938 га ріллі для ведення особистого селянського господарства, яка розташована в м.Новомиргород, вул. Оболенського, 88, за рахунок земель сільськогосподарського призначення, що перебувають у запасі на території Новомиргородської міської ради, кадастровий номер земельної ділянки 3523810100:50:208:0052.
2. Визначити склад угідь – як забудовані землі під житловою забудовою одно- та двоповерховою та рілля, категорія земель – землі житлової та громадської забудови та сільськогосподарського призначення.
3. Контроль за виконанням даного рішення покласти на комісію з питань землеустрою, житлово-комунального господарства, розвитку підприємництва, навколишнього середовища та благоустрою.

Міський голова

І.Забаян



УКРАЇНА  
Р І Ш Е Н Н Я

десятої сесії сьомого скликання Новомиргородської міської ради  
Кіровоградської області

від 26 вересня 2016 року

№ 328

м. Новомиргород

**Про надання дозволу на розробку  
проекту землеустрою щодо розподілу  
земельної ділянки**

Відповідно до ст. 12, 81, 93, 118, 120, 124, 125, ст. 26 Закону України “Про місцеве самоврядування в Україні”, розглянувши заяву громадянки Русенко Аделіни Юріївни,

СЕСІЯ МІСЬКОЇ РАДИ  
В И Р І Ш И Л А:

1. Надати дозвіл громадянці Русенко Аделіні Юріївні на розробку проекту землеустрою щодо розподілу земельної ділянки загальною площею 0,2275 га, яка розташована в м.Новомиргород, вул. Соборності, 96/40, кадастровий номер земельної ділянки 3523810100:50:099:0012, в тому числі: 0,0300 га для комерційного використання в оренду терміном на 49 років; 0,1000 га для будівництва та обслуговування жилого будинку, господарських будівель і споруд (присадибна ділянка) та 0,0275 га для ведення садівництва.
2. В разі виявлення, при виготовленні проекту, розбіжностей між площами, вказаними у рішенні, остаточний розмір буде вказано при його затвердженні.
3. Контроль за виконанням даного рішення покласти на комісію з питань землеустрою, житлово-комунального господарства, розвитку підприємництва, навколишнього середовища та благоустрою.

Міський голова

І.Забажан



УКРАЇНА  
Р І Ш Е Н Н Я

десятої сесії сьомого скликання Новомиргородської міської ради  
Кіровоградської області

від 26 вересня 2016 року

№ 329

м. Новомиргород

**Про надання дозволу на переведення  
комплексу нежитлових приміщень  
в житлові**

Відповідно до ст. 12, 81, 118, 120, ст. 26 Закону України “Про місцеве самоврядування в Україні”, розглянувши заяву громадянки Русенко Аделіни Юріївни,

**СЕСІЯ МІСЬКОЇ РАДИ  
В И Р І Ш И Л А:**

1. Надати дозвіл громадянці Русенко Аделіні Юріївні на переведення комплексу нежитлових приміщень площею 600 кв. м., які розташовані в м.Новомиргород, вул. Соборності, 96/40 в житлові.
2. Контроль за виконанням даного рішення покласти на комісію з питань землеустрою, житлово-комунального господарства, розвитку підприємництва, навколишнього середовища та благоустрою.

Міський голова

І.Забажан



УКРАЇНА  
Р І Ш Е Н Н Я

десятої сесії сьомого скликання Новомиргородської міської ради  
Кіровоградської області

від 26 вересня 2016 року

№ 330

м. Новомиргород


**Про затвердження проекту землеустрою  
щодо відведення земельної ділянки та  
передачу в приватну власність земельної  
ділянки громадянці Путніковій Надії Миколаївні**

Відповідно до ст. 12, 81, 118, 121, 125 Земельного кодексу України, ст. 26 Закону України “Про місцеве самоврядування в Україні” та заяви громадянки Путнікової Надії Миколаївни,

СЕСІЯ МІСЬКОЇ РАДИ  
В И Р І Ш И Л А:

1. Затвердити проект землеустрою щодо відведення земельної ділянки та передати в приватну власність громадянці Путніковій Надії Миколаївні земельну ділянку загальною площею 0,0829 га для будівництва та обслуговування жилого будинку, господарських будівель і споруд(присадибна ділянка), яка розташована в м.Новомиргород, вул. Степова, 38, за рахунок земель житлової та громадської забудови, що перебувають у запасі на території Новомиргородської міської ради, кадастровий номер земельної ділянки 3523810100:50:071:0050.
2. Визначити склад угідь – як забудовані землі під житловою забудовою одно- та двоповерховою, категорія земель – землі житлової та громадської забудови.
3. Контроль за виконанням даного рішення покласти на комісію з питань землеустрою, житлово-комунального господарства, розвитку підприємництва, навколишнього середовища та благоустрою.

Міський голова



І.Забажан



УКРАЇНА  
РІШЕННЯ

десятої сесії сьомого скликання Новомиргородської міської ради  
Кіровоградської області

від 26 вересня 2016 року

№ 331

м. Новомиргород

**Про надання дозволу на виготовлення  
технічної документації із землеустрою  
щодо встановлення (відновлення) меж земельних  
ділянок в натурі (на місцевості)**

Відповідно до ст. 26 Закону України “Про місцеве самоврядування в Україні”, ст. 12, 81, 118, 121, 125 Земельного кодексу України, розглянувши заяву громадянина Чорного Віктора Володимировича,

**СЕСІЯ МІСЬКОЇ РАДИ  
В И Р І Ш И Л А:**

1. Надати жителю м.Новомиргород (вул. Шахтарська, 17), громадянину Чорному Віктору Володимировичу дозвіл на виготовлення технічної документації із землеустрою щодо встановлення (відновлення) меж земельних ділянок в натурі (на місцевості) загальною площею 0,8464 га, в тому числі:
  - 0,2500 га для будівництва та обслуговування жилого будинку, господарських будівель та споруд (присадибна ділянка), яка розташована в с.Бирзулове, вул. Чкалова, 21, Новомиргородського району Кіровоградської області, за рахунок земель житлової та громадської забудови, що перебувають у запасі на території Новомиргородської міської ради;
  - 0,5964 га для ведення особистого селянського господарства, яка розташована в с.Бирзулове, вул. Чкалова, 21, Кіровоградської області, за рахунок земель сільськогосподарського призначення, що перебувають у запасі на території Новомиргородської міської ради.
2. Якщо при встановленні меж земельної ділянки будуть виявлені розбіжності в даних земельної ділянки, то фактичний остаточний розмір земельної ділянки буде затверджено сесією міської ради додатково.
3. Контроль за виконанням даного рішення покласти на комісію з питань землеустрою, житлово-комунального господарства, розвитку підприємництва, навколишнього середовища та благоустрою.

Міський голова

І.Забажан



УКРАЇНА  
Р І Ш Е Н Н Я

десятої сесії сьомого скликання Новомиргородської міської ради  
Кіровоградської області

від 26 вересня 2016 року

№ 332

м. Новомиргород


**Про надання дозволу на розробку  
проекту землеустрою щодо відведення  
земельної ділянки в приватну власність  
громадянці Ковпан Оксані Петрівні**

Відповідно до ст. 26 Закону України “Про місцеве самоврядування в Україні”, ст. 12, 81, 118, 121, 125 Земельного кодексу України, розглянувши заяву громадянки Ковпан Оксани Петрівни,

СЕСІЯ МІСЬКОЇ РАДИ  
В И Р І Ш И Л А:

1. Надати жительці смт. Смоліно (вул. Козакова, 2, кв. 37), громадянці Ковпан Оксані Петрівні дозвіл на розробку проекту землеустрою щодо відведення земельної ділянки в приватну власність загальною площею 0,0600 га для будівництва та обслуговування жилого будинку, господарських будівель і споруд (присадибна ділянка), яка розташована в м. Новомиргород, вул. Гайова, 39, за рахунок земель житлової та громадської забудови, що перебувають у запасі на території Новомиргородської міської ради.
2. В разі виявлення, при виготовленні проекту, розбіжностей між площами, вказаними у рішенні, остаточний розмір буде вказано при його затвердженні.
3. Контроль за виконанням даного рішення покласти на комісію з питань землеустрою, житлово-комунального господарства, розвитку підприємництва, навколишнього середовища та благоустрою.

Міський голова



І. Забажан



УКРАЇНА  
Р І Ш Е Н Н Я

десятої сесії сьомого скликання Новомиргородської міської ради  
Кіровоградської області

від 26 вересня 2016 року

№ 334

м. Новомиргород

**Про надання дозволу на виготовлення  
технічної документації із землеустрою  
щодо встановлення(відновлення) меж земельної  
ділянки в натурі(на місцевості) громадянину  
Клименку Миколі Васильовичу**

Відповідно до ст. 26 Закону України “Про місцеве самоврядування в Україні”, ст. 12, 81, 118, 121, 125 Земельного кодексу України, розглянувши заяву громадянина Клименка Миколи Васильовича,

СЕСІЯ МІСЬКОЇ РАДИ  
В И Р І Ш И Л А:

1. Надати жителю м.Новомиргород (вул. Соборності, 210), громадянину Клименку Миколі Васильовичу, дозвіл на виготовлення технічної документації із землеустрою щодо встановлення (відновлення) меж земельної ділянки в натурі (на місцевості) загальною площею 0,0671 га забудованих земель під житловою забудовою одно- та двоповерховою для будівництва та обслуговування жилого будинку, господарських будівель і споруд (присадибна ділянка), яка розташована в м.Новомиргород, вул. Соборності, 210, Кіровоградської області, за рахунок земель житлової та громадської забудови, що перебувають у запасі на території Новомиргородської міської ради.
2. Якщо при встановленні меж земельної ділянки будуть виявлені розбіжності в даних земельної ділянки, то фактичний остаточний розмір земельної ділянки буде затверджено сесією міської ради додатково.
3. Контроль за виконанням даного рішення покласти на комісію з питань землеустрою, житлово-комунального господарства, розвитку підприємництва, навколишнього середовища та благоустрою.

Міський голова

І.Забажан





УКРАЇНА  
Р І Ш Е Н Н Я

десятої сесії сьомого скликання Новомиргородської міської ради  
Кіровоградської області

від 26 вересня 2016 року

№ 335

м. Новомиргород

**Про надання дозволу на виготовлення  
технічної документації із землеустрою  
щодо встановлення (відновлення) меж земельних  
ділянок в натурі (на місцевості)**

Відповідно до ст. 26 Закону України “Про місцеве самоврядування в Україні”, ст. 12, 81, 118, 121, 125 Земельного кодексу України, розглянувши заяву громадянки Барченкової Олени Петрівни,

СЕСІЯ МІСЬКОЇ РАДИ  
В И Р І Ш И Л А:

1. Надати жителям м.Новомиргород (вул. Механізаторів, 28), громадянці Барченковій Олені Петрівні дозвіл на виготовлення технічної документації із землеустрою щодо встановлення (відновлення) меж земельних ділянок в натурі (на місцевості) загальною площею 0,1529 га, в тому числі:
  - 0,1000 га для будівництва та обслуговування жилого будинку, господарських будівель та споруд (присадибна ділянка), яка розташована в м.Новомиргород, вул. Механізаторів, 28, Новомиргородського району Кіровоградської області, за рахунок земель житлової та громадської забудови, що перебувають у запасі на території Новомиргородської міської ради;
  - 0,0529 га для ведення особистого селянського господарства, яка розташована в м. Новомиргород, вул. Механізаторів, 28, Кіровоградської області, за рахунок земель сільськогосподарського призначення, що перебувають у запасі на території Новомиргородської міської ради.
2. Якщо при встановленні меж земельної ділянки будуть виявлені розбіжності в даних земельної ділянки, то фактичний остаточний розмір земельної ділянки буде затверджено сесією міської ради додатково.
3. Контроль за виконанням даного рішення покласти на комісію з питань землеустрою, житлово-комунального господарства, розвитку підприємництва, навколишнього середовища та благоустрою.

Міський голова

І.Забажан



УКРАЇНА  
Р І Ш Е Н Н Я

десятої сесії сьомого скликання Новомиргородської міської ради  
Кіровоградської області

від 26 вересня 2016 року

№ 336

м. Новомиргород

**Про затвердження проекту землеустрою  
щодо відведення земельних ділянок та  
передачу в приватну власність  
земельних ділянок громадянці  
Даніловій Наталії Миколаївні**

Відповідно до ст. 12, 81, 118, 121, 125 Земельного кодексу України, ст. 26 Закону України “Про місцеве самоврядування в Україні” та заяви громадянки Данілової Наталії Миколаївни,

**СЕСІЯ МІСЬКОЇ РАДИ  
В І Р І Ш И Л А:**

1. Затвердити проект землеустрою щодо відведення земельних ділянок та передати в приватну власність громадянці Даніловій Наталії Миколаївні земельні ділянки загальною площею 0,1530 га, в тому числі:
  - 0,1000 га для будівництва та обслуговування жилого будинку, господарських будівель і споруд (присадибна ділянка), яка розташована в м.Новомиргород, вул. Дудченка, 53/18, за рахунок земель житлової та громадської забудови, що перебувають у запасі на території Новомиргородської міської ради, кадастровий номер земельної ділянки 3523810100:50:004:0054;
  - 0,0530 га ріллі для ведення особистого селянського господарства, яка розташована в м.Новомиргород, вул. Дудченка, 53/18, за рахунок земель сільськогосподарського призначення, що перебувають у запасі на території Новомиргородської міської ради, кадастровий номер земельної ділянки 3523810100:50:004:0053.
2. Визначити склад угідь – як забудовані землі під житловою забудовою одно- та двоповерховою та рілля, категорія земель – землі житлової та громадської забудови та сільськогосподарського призначення.
3. Контроль за виконанням даного рішення покласти на комісію з питань землеустрою, житлово-комунального господарства, розвитку підприємництва, навколишнього середовища та благоустрою.

Міський голова

І.Забаян



УКРАЇНА  
РІШЕННЯ

десятої сесії сьомого скликання Новомиргородської міської ради  
Кіровоградської області

від 26 вересня 2016 року

№ 336

м. Новомиргород

**Про затвердження проекту землеустрою  
щодо відведення земельних ділянок та  
передачу в приватну власність  
земельних ділянок громадянці  
Даніловій Наталії Миколаївні**

Відповідно до ст. 12, 81, 118, 121, 125 Земельного кодексу України, ст. 26 Закону України “Про місцеве самоврядування в Україні” та заяви громадянки Данілової Наталії Миколаївни,

**СЕСІЯ МІСЬКОЇ РАДИ  
В И Р І Ш И Л А:**

1. Затвердити проект землеустрою щодо відведення земельних ділянок та передати в приватну власність громадянці Даніловій Наталії Миколаївні земельні ділянки загальною площею 0,1530 га, в тому числі:
  - 0,1000 га для будівництва та обслуговування жилого будинку, господарських будівель і споруд (присадибна ділянка), яка розташована в м.Новомиргород, вул. Дудченка, 53/18, за рахунок земель житлової та громадської забудови, що перебувають у запасі на території Новомиргородської міської ради, кадастровий номер земельної ділянки 3523810100:50:004:0054;
  - 0,0530 га ріллі для ведення особистого селянського господарства, яка розташована в м.Новомиргород, вул. Дудченка, 53/18, за рахунок земель сільськогосподарського призначення, що перебувають у запасі на території Новомиргородської міської ради, кадастровий номер земельної ділянки 3523810100:50:004:0053.
2. Визначити склад угідь – як забудовані землі під житловою забудовою одно- та двоповерховою та рілля, категорія земель – землі житлової та громадської забудови та сільськогосподарського призначення.
3. Контроль за виконанням даного рішення покласти на комісію з питань землеустрою, житлово-комунального господарства, розвитку підприємництва, навколишнього середовища та благоустрою.

Міський голова

І.Забаян



УКРАЇНА  
Р І Ш Е Н Н Я

десятої сесії сьомого скликання Новомиргородської міської ради  
Кіровоградської області

від 26 вересня 2016 року

№ 337

м. Новомиргород

**Про затвердження проекту землеустрою  
щодо відведення земельних ділянок та  
передачу в приватну власність  
земельних ділянок громадянину  
Жеребенку Василю Михайловичу**

Відповідно до ст. 12, 81, 118, 121, 125 Земельного кодексу України, ст. 26 Закону України “Про місцеве самоврядування в Україні” та заяви громадянина Жеребенка Василя Михайловича,

**СЕСІЯ МІСЬКОЇ РАДИ  
В И Р І Ш И Л А:**

1. Затвердити проект землеустрою щодо відведення земельних ділянок та передати в приватну власність громадянину Жеребенку Василю Михайловичу земельні ділянки загальною площею 0,1340 га, в тому числі:
  - 0,0700 га для будівництва та обслуговування жилого будинку, господарських будівель і споруд (присадибна ділянка), яка розташована в м.Новомиргород, пров. Валянський, 6, за рахунок земель житлової та громадської забудови, що перебувають у запасі на території Новомиргородської міської ради, кадастровий номер земельної ділянки 3523810100:50:138:0062;
  - 0,0640 га ріллі для ведення особистого селянського господарства, яка розташована в м.Новомиргород, пров. Валянський, 6, за рахунок земель сільськогосподарського призначення, що перебувають у запасі на території Новомиргородської міської ради, кадастровий номер земельної ділянки 3523810100:50:138:0061.
2. Визначити склад угідь – як забудовані землі під житловою забудовою одно- та двоповерховою та рілля, категорія земель – землі житлової та громадської забудови та сільськогосподарського призначення.
3. Контроль за виконанням даного рішення покласти на комісію з питань землеустрою, житлово-комунального господарства, розвитку підприємництва, навколишнього середовища та благоустрою.

Міський голова

І.Забажан



УКРАЇНА  
РІШЕННЯ

десятої сесії сьомого скликання Новомиргородської міської ради  
Кіровоградської області

від 26 вересня 2016 року

№ 338

м. Новомиргород

**Про затвердження проекту землеустрою  
щодо відведення земельних ділянок та  
передачу в приватну власність  
земельних ділянок громадянину  
Леонову Максиму Миколайовичу**

Відповідно до ст. 12, 81, 118, 121, 125 Земельного кодексу України, ст. 26 Закону України “Про місцеве самоврядування в Україні” та заяви громадянина Леонова Максима Миколайовича,

СЕСІЯ МІСЬКОЇ РАДИ  
В И Р І Ш И Л А:

1. Затвердити проект землеустрою щодо відведення земельної ділянки та передати в приватну власність громадянину Леонову Максиму Миколайовичу земельні ділянки загальною площею 0,2767 га, в тому числі:
  - 0,1000 га для будівництва та обслуговування жилого будинку, господарських будівель і споруд (присадибна ділянка), яка розташована в м.Новомиргород, вул. Щорса, 63/17, за рахунок земель житлової та громадської забудови, що перебувають у запасі на території Новомиргородської міської ради, кадастровий номер земельної ділянки 3523810100:50:183:0051;
  - 0,1767 га ріллі для ведення особистого селянського господарства, яка розташована в м.Новомиргород, вул. Щорса, 63/17, за рахунок земель сільськогосподарського призначення, що перебувають у запасі на території Новомиргородської міської ради, кадастровий номер земельної ділянки 3523810100:50:183:0050.
2. Визначити склад угідь – як забудовані землі під житловою забудовою одно- та двоповерховою та рілля, категорія земель – землі житлової та громадської забудови та сільськогосподарського призначення.
3. Контроль за виконанням даного рішення покласти на комісію з питань землеустрою, житлово-комунального господарства, розвитку підприємництва, навколишнього середовища та благоустрою.

Міський голова

І.Забажан



УКРАЇНА  
Р І Ш Е Н Н Я

десятої сесії сьомого скликання Новомиргородської міської ради  
Кіровоградської області

від 26 вересня 2016 року

№ 333

м. Новомиргород

**Про надання дозволу на розробку  
проекту землеустрою щодо відведення  
земельної ділянки в приватну власність  
громадянину Денеці Олександрю Васильовичу**

Відповідно до ст. 26 Закону України “Про місцеве самоврядування в Україні”, ст. 12, 81, 118, 121, 125 Земельного кодексу України, розглянувши заяву громадянина Денеки Олександра Васильовича,

СЕСІЯ МІСЬКОЇ РАДИ  
В И Р І Ш И Л А:

1. Надати жителю м.Новомиргород (вул. Софіївська, 98), громадянину Денеці Олександрю Васильовичу, дозвіл на розробку проекту землеустрою щодо відведення земельної ділянки в приватну власність загальною площею 0,1069 га, в тому числі:
  - 0,1000 для будівництва та обслуговування жилого будинку, господарських будівель і споруд (присадибна ділянка), яка розташована в м. Новомиргород, вул. Софіївська, 98, за рахунок земель житлової та громадської забудови, що перебувають у запасі на території Новомиргородської міської ради;
  - 0,0069 га для ведення особистого селянського господарства, яка розташована в м. Новомиргород, вул. Софіївська, 98, за рахунок земель сільськогосподарського призначення, що перебувають у запасі на території Новомиргородської міської ради.
2. В разі виявлення, при виготовленні проекту, розбіжностей між площами, вказаними у рішенні, остаточний розмір буде вказано при його затвердженні.
3. Контроль за виконанням даного рішення покласти на комісію з питань землеустрою, житлово-комунального господарства, розвитку підприємництва, навколишнього середовища та благоустрою.

Міський голова

І.Забажан



УКРАЇНА  
РІШЕННЯ

десятої сесії сьомого скликання Новомиргородської міської ради  
Кіровоградської області

від 26 вересня 2016 року

№ 339

м. Новомиргород

**Про затвердження проекту землеустрою  
щодо відведення земельних ділянок та  
передачу в приватну власність  
земельних ділянок громадянину  
Щербині Олександрові Івановичу**

Відповідно до ст. 12, 81, 118, 121, 125 Земельного кодексу України, ст. 26 Закону України “Про місцеве самоврядування в Україні” та заяви громадянина Щербини Олександра Івановича,

СЕСІЯ МІСЬКОЇ РАДИ  
В И Р І Ш И Л А:

1. Затвердити проект землеустрою щодо відведення земельних ділянок та передати в приватну власність громадянину Щербині Олександрові Івановичу земельні ділянки загальною площею 0,2938 га, в тому числі:
  - 0,1000 га для будівництва та обслуговування жилого будинку, господарських будівель і споруд (присадибна ділянка), яка розташована в м.Новомиргород, вул. Салганна, 6, за рахунок земель житлової та громадської забудови, що перебувають у запасі на території Новомиргородської міської ради, кадастровий номер земельної ділянки 3523810100:50:076:0057;
  - 0,1938 га ріллі для ведення особистого селянського господарства, яка розташована в м.Новомиргород, вул. Салганна, 6, за рахунок земель сільськогосподарського призначення, що перебувають у запасі на території Новомиргородської міської ради, кадастровий номер земельної ділянки 3523810100:50:076:0056.
2. Визначити склад угідь – як забудовані землі під житловою забудовою одно- та двоповерховою та рілля, категорія земель – землі житлової та громадської забудови та сільськогосподарського призначення.
3. Контроль за виконанням даного рішення покласти на комісію з питань землеустрою, житлово-комунального господарства, розвитку підприємництва, навколишнього середовища та благоустрою.

Міський голова

І.Забажан



УКРАЇНА  
Р І Ш Е Н Н Я

десятої сесії сьомого скликання Новомиргородської міської ради  
Кіровоградської області

від 26 вересня 2016 року

№ 340

м. Новомиргород

**Про надання дозволу на виготовлення  
технічної документації із землеустрою  
щодо встановлення (відновлення) меж земельної  
ділянки в натурі (на місцевості) громадянину  
Голоцвану Олександрю Васильовичу**

Відповідно до ст. 26 Закону України “Про місцеве самоврядування в Україні”, ст. 12, 81, 118, 121, 125 Земельного кодексу України, розглянувши заяву громадянина Голоцвана Олександра Васильовича,

СЕСІЯ МІСЬКОЇ РАДИ  
В И Р І Ш И Л А:

1. Надати жителю м.Київ (вул. Велика Житомирська, 29 А, кв. 13), громадянину Голоцвану Олександрю Васильовичу, дозвіл на виготовлення технічної документації із землеустрою щодо встановлення (відновлення) меж земельної ділянки в натурі (на місцевості) загальною площею 0,0731 га забудованих земель під житловою забудовою одно- та двоповерховою для будівництва та обслуговування жилого будинку, господарських будівель і споруд (присадибна ділянка), яка розташована в м.Новомиргород, вул. Кузнечна, 34, Кіровоградської області, за рахунок земель житлової та громадської забудови, що перебувають у запасі на території Новомиргородської міської ради.
2. Якщо при встановленні меж земельної ділянки будуть виявлені розбіжності в даних земельної ділянки, то фактичний остаточний розмір земельної ділянки буде затверджено сесією міської ради додатково.
3. Контроль за виконанням даного рішення покласти на комісію з питань землеустрою, житлово-комунального господарства, розвитку підприємництва, навколишнього середовища та благоустрою.

Міський голова

І.Забажан





УКРАЇНА  
Р І Ш Е Н Н Я

десятої сесії сьомого скликання Новомиргородської міської ради  
Кіровоградської області

від 26 вересня 2016 року

№ 341

м. Новомиргород

**Про затвердження проекту землеустрою  
щодо відведення земельної ділянки та  
надання в оренду земельної ділянки  
громадянину Мецюяну Оганесу Барсеговичу**

Відповідно до ст. 30 Закону України “Про місцеве самоврядування в Україні”, ст. 12, 123, 125 Земельного кодексу України, розглянувши заяву громадянина Мецюяна Оганеса Барсеговича,

СЕСІЯ МІСЬКОЇ РАДИ  
В И Р І Ш И Л А:

1. Затвердити проект землеустрою щодо відведення земельної ділянки та надати громадянину Мецюяну Оганесу Барсеговичу в оренду терміном на 49 років земельну ділянку загальною площею 0,0024 га забудованих земель, які використовуються в комерційних цілях для будівництва окремого входу в багатоповерховий будинок, яка розташована в м.Новомиргород, вул. Соборності, 161, за рахунок земель житлової та громадської забудови, що перебувають у запасі на території Новомиргородської міської ради, кадастровий номер земельної ділянки 3523810100:50:051:0051.
2. Встановити орендну плату в розмірі 6 % від нормативної грошової оцінки земельної ділянки.
3. Контроль за виконанням даного рішення покласти на комісію з питань землеустрою, житлово-комунального господарства, розвитку підприємництва, навколишнього середовища та благоустрою.

Міський голова

І.Забажан



УКРАЇНА  
Р І Ш Е Н Н Я

десятої сесії сьомого скликання Новомиргородської міської ради  
Кіровоградської області

від 26 вересня 2016 року

№ 342

м. Новомиргород

**Про надання дозволу на розробку  
проекту землеустрою щодо відведення  
земельної ділянки в приватну власність  
громадянина Тарану Андрію Дем'яновичу**

Відповідно до ст. 26 Закону України “Про місцеве самоврядування в Україні”, ст. 12, 81, 118, 121, 125 Земельного кодексу України, розглянувши заяву громадянина Тарана Андрія Дем'яновича,

**СЕСІЯ МІСЬКОЇ РАДИ  
В И Р І Ш И Л А:**

1. Надати жителю м.Новомиргорода (вул. Українська, 4), громадянину Тарану Андрію Дем'яновичу, дозвіл на розробку проекту землеустрою щодо відведення земельної ділянки в приватну власність загальною площею 0,1142 га, в тому числі:
  - 0,1000 га для будівництва та обслуговування жилого будинку, господарських будівель і споруд (присадибна ділянка), яка розташована в м. Новомиргород, вул. Українська, 4, за рахунок земель житлової та громадської забудови, що перебувають у запасі на території Новомиргородської міської ради;
  - 0,0142 га для ведення особистого селянського господарства, яка розташована в м. Новомиргород, вул. Українська, 4, за рахунок земель житлової та громадської забудови, що перебувають у запасі на території Новомиргородської міської ради.
2. В разі виявлення, при виготовленні проекту, розбіжностей між площами, вказаними у рішенні, остаточний розмір буде вказано при його затвердженні.
3. Контроль за виконанням даного рішення покласти на комісію з питань землеустрою, житлово-комунального господарства, розвитку підприємництва, навколишнього середовища та благоустрою.

Міський голова

І.Забаян



УКРАЇНА  
РІШЕННЯ

десятої сесії сьомого скликання Новомиргородської міської ради  
Кіровоградської області

від 26 вересня 2016 року

№ 343

м. Новомиргород

**Про надання в оренду земельної ділянки  
громадянину Горщаку Василю Олексійовичу**

Відповідно до ст. 30 Закону України “Про місцеве самоврядування в Україні”, ст. 12, 93, 124, 125 Земельного кодексу України, розглянувши заяву громадянина Горщака Василя Олексійовича,

СЕСІЯ МІСЬКОЇ РАДИ  
В И Р І Ш И Л А:

1. Надати громадянину Горщаку Василю Олексійовичу в оренду терміном на 49 років земельну ділянку загальною площею 0,1458 га забудованих земель громадського призначення для обслуговування нежитлового приміщення, яка розташована в м.Новомиргород, вул. Соборності, 113 за рахунок земель житлової та громадської забудови, що перебувають у запасі на території Новомиргородської міської ради, кадастровий номер земельної ділянки 3523810100:50:067:0018, визначити склад угідь, які використовуються в комерційних цілях.
2. Встановити орендну плату в розмірі 8 % від нормативної грошової оцінки земельної ділянки.
3. Контроль за виконанням даного рішення покласти на комісію з питань землеустрою, житлово-комунального господарства, розвитку підприємництва, навколишнього середовища та благоустрою.

Міський голова

І.Забажан



УКРАЇНА

## Р І Ш Е Н Н Я

десятої сесії сьомого скликання Новомиргородської міської ради  
Кіровоградської області

від 26 вересня 2016 року

№ 344

м. Новомиргород

**Про надання дозволу комунальному підприємству «Комунальник-2016» на укладання договору Про спільну діяльність у будівництві багатоквартирного житлового будинку та благоустрою земельної ділянки та Договору суперфіція між комунальним підприємством «Комунальник-2016» і ОК ЖБК «Дрім Таун»**

Відповідно до ст.12, 102, 121 Земельного кодексу України, ст.395 Цивільного кодексу України, ст.26, 31 Закону України «Про місцеве самоврядування в Україні», ст.19 Закону України «Про регулювання містобудівної діяльності», враховуючи наказ Мінрегіонбуду України № 290 від 16.11.2011 року «Про затвердження Порядку розроблення містобудівної документації» та заяви директора комунального підприємства «Комунальник-2016» Шевченка Р.О.,

СЕСІЯ МІСЬКОЇ РАДИ  
ВИРІШИЛА:

1. Надати дозвіл комунальному підприємству «Комунальник-2016» в особі директора Шевченка Романа Олександровича на укладання договорів:
  - 1.1. Про спільну діяльність у будівництві багатоквартирного житлового будинку та благоустрої земельної ділянки в м.Новомиргороді по вул.Поповкіна;
  - 1.2.Договору суперфіція між комунальним підприємством «Комунальник-2016» та обслуговуючим кооперативом «Житлово-будівельний кооператив «Дрім Таун».
- 2.Надати згоду Новомиргородській міській раді на розробку детального плану території кварталу та топозйомки в межах вулиць Поповкіна, Маяковського, Андрія Гурічева, Соборності.
3. Контроль за виконанням даного рішення покласти на комісію з питань землеустрою, житлово-комунального господарства, розвитку підприємництва, навколишнього середовища та благоустрою.

Міський голова

І.Забаян